

**UNIVERSIDAD NACIONAL TORIBIO RODRÍGUEZ  
DE MENDOZA DE AMAZONAS**

**FACULTAD DE CIENCIAS ECONÓMICAS Y  
ADMINISTRATIVAS**

**ESCUELA PROFESIONAL DE TURISMO Y HOSTELERIA**



**INFORME DE TESIS**

**PLANIFICACIÓN TURÍSTICA CON USO DEL SISTEMA DE  
INFORMACIÓN GEOGRÁFICA ARCGIS PARA EL  
DESARROLLO SOSTENIBLE DEL TURISMO EN EL  
DISTRITO DE LEVANTO, PROVINCIA DE CHACHAPOYAS –  
AMAZONAS, 2017.**

**Para obtener el título profesional de  
LICENCIADO EN TURISMO Y HOSTELERIA**

**AUTORES:**

Bach. Elianita Aguilar Alva

Bach. María Araceli Corrales Fernández

**ASESOR:** Dr. Chávez Santos River

**CHACHAPOYAS – PERÚ 2018**

**UNIVERSIDAD NACIONAL TORIBIO RODRÍGUEZ  
DE MENDOZA DE AMAZONAS**

**FACULTAD DE CIENCIAS ECONÓMICAS Y  
ADMINISTRATIVAS**

**ESCUELA PROFESIONAL DE TURISMO Y HOSTELERIA**



**INFORME DE TESIS**

**PLANIFICACIÓN TURÍSTICA CON USO DEL SISTEMA DE  
INFORMACIÓN GEOGRÁFICA ARCGIS PARA EL  
DESARROLLO SOSTENIBLE DEL TURISMO EN EL  
DISTRITO DE LEVANTO, PROVINCIA DE CHACHAPOYAS –  
AMAZONAS, 2017.**

**Para obtener el título profesional de**

**LICENCIADO EN TURISMO Y HOSTELERIA**

**AUTORES:**

Bach. Elianita Aguilar Alva

Bach. María Araceli Corrales Fernández

**ASESOR:** Dr. Chávez Santos River

**CHACHAPOYAS – PERÚ 2018**

## **DEDICATORIA**

Dedicamos la presente investigación a Dios y a nuestros padres, quienes cada día nos han guiado con sus sabias palabras para lograr el éxito, a nuestros familiares quienes nos han brindado su apoyo incondicional siempre, y a los docentes de la UNTRM-A quienes han sabido inculcarnos sabiduría en nuestros caminos, y apoyo para culminar nuestra tesis.

## **AGRADECIMIENTO**

Agradecer a Dios por permitirnos la oportunidad de terminar satisfactoriamente nuestra meta y poder realizar la presente investigación.

A nuestros padres por su apoyo en nuestro recorrido personal y profesional por su quienes siempre han estado presentes con sus consejos, valores y su constante motivación nos han permitido ser unas personas de bien, sobresaliendo en cada obstáculo.

A la población del distrito de Levanto quienes nos han acogido y brindado la información necesaria para poder realizar la presente investigación, a Moisés Mori Huamán y Job Puerta Huamán, quienes han contribuido en la presente investigación.

A la Universidad Nacional Toribio Rodríguez de Mendoza de Amazonas, nuestra alma Mater quien nos ha cobijado y brindado los conocimientos necesarios de acuerdo a nuestra vocación profesional.

**AUTORIDADES UNIVERSITARIAS**

Dr. POLICARPIO CHAUCA VALQUI

**RECTOR**

Dr. MIGUEL ANGEL BARRENA GURBILLON

**VICERRECTOR ACADÉMICO**

Dra. FLOR GARCIA HUAMAN

**VICERRECTORA DE INVESTIGACIÓN**

Dr. CARLOS ALBERTO HINOJOSA SALAZAR

**DECANO DE LA FACULTAD DE CIENCIAS ECONOMICAS Y  
ADMINISTRATIVAS**

## **VISTO BUENO DEL ASESOR**

El que suscribe en cumplimiento del artículo 23 del Reglamento de Grados y Títulos de la Universidad Nacional Toribio Rodríguez de Mendoza de Amazonas (RCG. N° 022-2006-UNAT-A-CG.), da el visto bueno al informe final de la tesis “Planificación Turística con uso del Sistema de Información Geográfica Arcgis para el Desarrollo Sostenible del Turismo en el Distrito de Levanto, Provincia de Chachapoyas – amazonas, 2017”, la Bachiller: Elianita Aguilar Alva y María Araceli Corrales Fernández, dándole pase para que sea sometida a la revisión por el jurado evaluador, para su posterior sustentación, el mismo que fue elaborado de acuerdo a la Metodología Científica y en concordancia con el esquema de la UNTRM.

Por lo tanto:

Firmo la presente para mayor constancia.

---

Dr. CHÁVEZ SANTOS RIVER

## **PAGINA DEL JURADO**

---

MsC. Pepe Oswaldo Mori Ramirez  
PRESIDENTE

---

MsC. Juan Manuel Buendía Fernández  
SECRETARIO

---

Mg. Erik Martos Collazos Silva  
VOCAL

## DECLARACION JURADA DE NO PLAGIO

Yo, Elianita Aguilar Alva, identificado con DNI N° 47746013 y María Araceli Corrales Fernández, con DNI N°48208039, bachilleres de la escuela Profesional de Turismo y Hostelería de la Facultad Ciencias Económicas y Administrativas, de la Universidad Nacional Toribio Rodríguez de Mendoza de Amazonas.

Declaramos bajo juramento que:

1. Somos autores de la tesis titulada “Planificación turística con uso del Sistema de Información Geográfica Arcgis para el desarrollo sostenible del turismo en el distrito de Levanto, provincia de Chachapoyas – Amazonas, 2017”.

La misma que presento para optar:

### EL TITULO DE LICENCIADO EN TURISMO Y HOSTELERIA

2. La tesis no ha sido plagiada ni total ni parcialmente, para lo cual se han respetado, las normas internacionales de citas y referencias para las fuentes consultadas.
3. La tesis presentada no atenta contra derechos de terceros.
4. La tesis no ha sido publicada ni presentada anteriormente para obtener algún grado académico previo o título profesional.
5. Los datos presentados en los resultados son reales, no han sido falsificados, ni duplicados, ni copiados.

Por lo expuesto, mediante la presente asumimos toda responsabilidad que pudiera derivarse por la autoría, originalidad y veracidad del contenido de la tesis, así como por los derechos sobre la obra y/o invención ´presentada. Asimismo, por la presente nos comprometemos a asumir además todas las cargas pecuniarias que pudieran derivarse para la UNTRM en favor de terceros por motivo de acciones, reclamaciones o conflictos derivados del incumplimiento de lo declarado o las que se encontraren causa en el contenido de la tesis.

De identificarse fraude, piratería, plagio, falsificación o que el trabajo de investigación haya sido publicado anteriormente; asumimos las consecuencia y sanciones civiles y penales que de nuestra acción deriven.

Chachapoyas .....de.....de 2018

Elianita Aguilar Alva

M. Araceli Corrales Fernández

47746013

48208039



## INDICE DE CONTENIDOS

	Pág.
<b>DEDICATORIA.....</b>	<b>iii</b>
<b>AGRADECIMIENTO.....</b>	<b>iv</b>
<b>RESUMEN.....</b>	<b>xii</b>
<b>ABSTRAC.....</b>	<b>xiii</b>
<b>1.1.INTRODUCCIÓN.....</b>	<b>15</b>
<b>2.1. OBJETIVOS.....</b>	<b>19</b>
2.1.1. Objetivo General.....	19
2.1.2. Objetivos Específicos.....	19
<b>3.1. MARCO TEORICO.....</b>	<b>21</b>
3.1.1. Antecedentes de la investigación.....	21
3.1.2. Base teórica.....	27
3.1.3. Definición de términos básicos.....	30
<b>4.1. MATERIAL Y METODOS.....</b>	<b>33</b>
4.1.1. Objeto de estudio.....	33
4.1.4. Marco metodológico.....	35
4.1.4.1. Diseño de la investigación.....	35
4.1.4.2. Población muestra y muestreo.....	35
4.1.5. Métodos, instrumentos y técnicas de recolección de datos.....	35
4.1.6. Análisis de datos.....	36
<b>5.1 RESULTADOS.....</b>	<b>38</b>
5.1.1. Recolección de información.....	38
5.1.2. Propuesta de planificación turística en el distrito de Levanto para el desarrollo del turismo sostenible.....	99
<b>6.1. DISCUSION.....</b>	<b>104</b>
<b>7.1. CONCLUSIONES.....</b>	<b>108</b>
<b>8.1. RECOMENDACIONES.....</b>	<b>110</b>
<b>9.1. REFERENCIAS BIBLIOGRAFICAS.....</b>	<b>112</b>
<b>ANEXOS.....</b>	<b>114</b>

## INDICE DE TABLAS

	<b>Pág.</b>
<b>TABLA 1:</b> Variables de estudio.....	33
<b>TABLA 2:</b> Operacionalización de variables.....	33
<b>TABLA 3:</b> Registro de planta turística en el distrito de Levanto.....	38
<b>TABLA 4:</b> Accesibilidad.....	49
<b>TABLA 5:</b> Inventario de recursos turísticas.....	50
<b>TABLA 6:</b> Categorización de los recursos turísticos.....	92
<b>TABLA 7:</b> Propuestas para la ejecución del ente gestor.....	100

**INDI x FIGURAS**

	<b>Pág.</b>
<b>FIGURA 1:</b> Planta turística.....	48
<b>FIGURA 2:</b> Capacidad de la planta turística.....	48
<b>FIGURA 3:</b> Estado de conservación actual de los servicios de restaurantes.....	49
<b>FIGURA 4:</b> Recursos turísticos según su categoría.....	94
<b>FIGURA 5:</b> Grado de afluencia.....	94
<b>FIGURA 6:</b> Actividades dentro de los Recursos Turísticos.....	95
<b>ANEXOS</b> .....	115
<b>FIGURA 7:</b> Mapa de accesibilidad de la zona de investigación.....	116
<b>FIGURA 8:</b> Mapa de Zona de investigación.....	117
<b>FIGURA 9:</b> Mapa de recursos turísticos del distrito de Levanto.....	118
<b>FIGURA 10:</b> Mapa de propuestas de circuitos turísticos.....	119
<b>FIGURA 11:</b> Circuito 1.....	120
<b>FIGURA 12:</b> Circuito 2.....	121
<b>FIGURA 13:</b> Circuito 3.....	122
<b>FIGURA 14:</b> Ruta Turística.....	123
<b>FIGURA 11:</b> Mapa de propuesta de señalización turística.....	124

## RESUMEN

La presente investigación titulada “Planificación turística con uso del Sistema de Información Geográfica Arcgis para el desarrollo sostenible del turismo en el distrito de Levanto, provincia de Chachapoyas – Amazonas, 2017”, dio como resultado a la presentación de una propuesta de planificación turística con uso del Sistema de Información Geográficas Arcgis para el desarrollo sostenible del turismo en el distrito de Levanto, debido que en la actualidad la actividad turística se da de manera esporádica y no planificada en el distrito; incluso los componentes del sistema turístico no se encuentran articulados y algunos de ellos como los recursos turísticos del tipo arqueológico no presentan un buen estado de conservación debido al inadecuado uso que le da la población y las inclemencias de la naturaleza, desde el punto de vista la superestructura solo existen trochas carrozables y caminos de herradura que articulan estos recursos con el pueblo de Levanto que es el centro base de distribución en esta área de interés turístico, en dicha investigación se utilizó el método inductivo y deductivo las técnicas utilizadas han sido, la técnica de observación directa, la ficha para identificar la planta turística, la ficha de inventario de recursos turísticos y la ficha de Población, actividad económica, comercios y servicios, dando como resultados una propuesta de planificación turística con el uso del sistema de información Arcgis en la zona de Investigación y también como resultado presentamos mapas, imágenes en función a las mismas, de esta manera se plantea la propuesta de planificación, teniendo la discusión donde se relaciona los resultados con los antecedentes mencionados, conclusiones, recomendaciones y las referencias bibliográficas de donde se obtenido la información para el desarrollo de esta investigación.

**Palabras claves:** Planificación, Turismo, Sistema de Información Geográfica, Arcgis, Desarrollo.

## **ABSTRACT**

The present research entitled "Tourism Planning with the Use of the Arcgis Geographic Information System for the Sustainable Development of Tourism in the District of Levanto, Province of Chachapoyas - Amazonas, 2017", resulted in the realization of a tourism planning proposal using the Arcgis Geographic Information System for the sustainable development of tourism in the district of Levanto, because at present the tourist activity occurs sporadically and unplanned in the district; even the components of the tourist system are not articulated and some of them as the archaeological resources do not present a good state of conservation due to the inadequate use given by the population and the inclemency of nature, From the point of view of the superstructure, there are only carriage trails and bridle paths that articulate these resources with the town of Levanto, which is the base distribution center in this area of tourist interest, in this research the inductive and deductive method was used. The techniques used have been, the technique of direct observation, the card to identify the tourist infrastructure, the inventory of tourist resources and the population file, economic activity, shops and services, resulting in a proposal for tourism planning with the use of the Arcgis information system in the Research area and also as a result we present four maps, images depending on them, in this way the planning proposal is presented, and in this way the discussion has been held where the results are related to the aforementioned background, conclusions, recommendations and the bibliographical references from where the information was obtained for the development of this investigation.

**Key words:** Planning, Tourism, Geographical Information System, Arcgis, Development.

## **CAPITULO I**

## 1.1.INTRODUCCIÓN

El turismo es una alternativa y una vía para contribuir al desarrollo de muchos países, por lo que estos ponen gran interés e importancia en su planificación, misma que se caracteriza por ser compleja y que requiere una serie de procedimientos para integrar elementos como servicios infraestructura, recursos turísticos y otros, de una manera integrada que permita plantear propuestas de destinos turísticos competentes y competitivos. Todos estos elementos mencionados pueden ser gestionados y manejados a través de diferentes herramientas tecnológicas dentro de las que se encuentra los sistemas de información geográfica (SIG) que permitirán facilitar la labor de planificación turística aportando con información precisa y objetiva de lo que se pretende mostrar.

Cuba por su variedad de recursos turísticos y la misma actividad en constante desarrollo, a través de la facultad de geografía de la universidad de la Abana ha generado y utiliza diferentes sistemas orientados al estudio y planificación del turismo que le permiten establecer zonificaciones y otros lineamientos para una mejor gestión de esta actividad. A nivel nacional estas herramientas tecnológicas no han sido ajenas en el proceso de planificación turística, que se considera importante para alcanzar el desarrollo deseado y que se plasma en el plan estratégico nacional de turismo, (2012- 2021) que dentro de sus objetivos se encuentra posicionar el destino Perú a nivel nacional e internacional y la actividad turística como una de las principales actividades económicas del país, y fortalecer los procesos de planificación de gestión del turismo sostenible, este proceso de planificación con el uso de SIG-Arcgis permitió dar una propuesta de circuitos turísticos, señalización turística, para el ordenamiento territorial turístico que aporte al desarrollo del turismo en Levanto.

A nivel de la regional los sistemas de geografía se utilizan en el Gobierno Regional para establecer sus acciones planificadas en los diferentes sectores como agricultura, transporte, minería turismo, entre otros; pero su uso específico para la planificación turística aún es muy limitado. El año 2005 en la región Amazonas en trabajo conjunto del Gobierno Regional y el IIAP se inicia el proceso de Zonificación Económica y Ecológica de Amazonas (ZEE), en el que se utilizaron sistemas de información geográficas como el ARBIU Y ARDEI para mapas catastrales y mapas específicos de turismo, de esta manera ayudo a gestionar zonas prioritarias, en comparación con la investigación realizada el sistema de información geográfica Arcgis nos ha permitido

dar una propuesta turística que incluye circuitos turísticos y señalización turística para el desarrollo sostenible de la actividad turística en el distrito de Levanto.

A nivel de la universidad estos sistemas de información geográfica son utilizados en el INDECES para la elaboración y ejecución de proyectos de investigación en los campos de la ganadería, la zootecnia, agricultura y la ecología y no siendo utilizados en el campo de turismo para su planificación, en concordancia con nuestra investigación nos permitió obtener información de la zona de investigación para poder presentar una propuesta de planificación el turismo dentro de Levanto.

El distrito de Levanto como pertenece a la provincia de Chachapoyas, y presenta características geográficas propias de las cejas de selva que lo convierten en un complejo ecosistema donde se ha albergado grupos culturales prehispánicos, hispánicos y actuales con características que pueden ser elementos motivacionales favorables para el desarrollo turístico. La actividad turística en la actualidad se da de manera esporádica y no planificada; las autoridades no toman interés en la actividad turística, tienen un servicio limitado y deficiente los prestadores de servicio, no cuenta con una oficina de información turística, no presenta un museo religioso, durante al acceso a los recursos turísticos no presentan con zonas de descanso, los componentes del sistema turística no se encuentran articulados, los recursos turísticos del tipo arqueológico no presentan un buen estado de conservación, presenta caminos de herradura en mal estado durante el acceso a sus recursos, falta de funcionamiento de la asociación de turismo “la levantina”, no se desarrolla el turismo rural comunitario y la planta turística es deficiente y limitada debido a factores políticos y económicos que pueden influir en la actividad turística por ello se cree necesario realizar la planificación turística con el apoyo de herramientas tecnológicas como es el caso de sistema Arcgis.

La presente investigación se realiza ya que en la región Amazonas como destino turístico requiere de planificación considerando sus características geográficas, sociales, ambientales, económicas y el potencial turístico con el que cuenta y especialmente en el área de estudio (distrito de Levanto) y para ello es necesario el uso de herramientas tecnológicas como el Sistema de Información Geográfica Arcgis, para poder presentar una propuesta de planificación turística con el uso de estos sistemas que permitieron proponer circuitos turísticos y señalización turística que ayuden al desarrollo del turismo, beneficiando a la población de Levanto con nuevas alternativas económicas a



través de la implementación de sus servicios turísticos, de mejora social ya que permitirá puestos de trabajo a la comunidad contribuyendo a la conservación ecológica y cultural. Desde el punto de vista teórico la investigación aporta con información para enriquecer la ciencia de la planificación turística con el uso del sistema de información geográfica-Arcgis y generar conocimientos que pueda ser aplicada en otras áreas de estudio; la teoría de la planificación que respalda la investigación es la que propone que esta es una actividad natural y peculiar del hombre como ser racional, que considera necesario proveer el futuro y organizar su acción Ahumada, (2010). Desde el punto de vista metodológico la investigación se realiza bajo el enfoque científico y el proceso Sampieri, (2015). Desde el punto de vista práctico la investigación busca solucionar los problemas de planificación en destinos emergentes y cuentan con un potencial para desarrollarse en la actividad turística y esto será posible haciendo uso del Sistema de Información Geográfica Arcgis.

## **CAPITULO II**

## **2.1. OBJETIVOS**

### **2.1.1. Objetivos General.**

Presentar una propuesta de planificación turística con uso del Sistema de Información Geográficas Arcgis - PENTUR para el desarrollo sostenible del turismo en el distrito de Levanto, provincia de Chachapoyas – Amazonas, 2017.

### **2.1.2. Objetivos Específicos.**

- Identificar la planta turística y los recursos turísticos dentro del área de estudio.
- Señalar las zonas de investigación turística, con el uso del SIG-ARCGIS .
- Presentar la propuesta de planificación turística, a través del sistema de información geográfica ARCGIS y el PENTUR.

## **CAPITULO III**

### **3.1. MARCO TEORICO**

#### **3.1.1 Antecedentes de la investigación**

##### **A nivel internacional**

Heger J. (2009). En la tesis titulada “Gestión de la Información para la Gestión Sustentable del Turismo”, para optar el Grado por el título de Comunicador Social. Que tuvo como principal objetivo implementar un sistema de información geográfica (SIG) en la gestión de turismo para mejorar las capacidades en la toma de decisiones, ya sea tanto en proceso de planificación estratégica del turismo como en la gestión cotidiana, a través de la gestión de la información, su metodología es de tipo descriptivo y aplicado, en el cual nos muestra la importancia del uso de SIG, sus capacidades, sus funciones, lo que contiene, para que se utiliza, y sus componentes llegando a la conclusión que los SIG son una herramienta muy útil para apoyar la toma de decisiones en la planificación y gestión del turismo basado en los recursos y necesidades de la población local. Este sistema fue utilizado en la silvicultura y la planificación del medioambiente, y que la incorporación de esta tecnología en los ámbitos relacionados a la planificación y gestión del turismo ha sido muy lenta, debido al desconocimiento de esta tecnología, la falta de datos consolidados, los costos de implementación y la desorganización y los procedimientos actuales de recolección e integración de información, con la ayuda de este sistema ayudo a realizar una planificación estratégica informática que dio auge al turismo, a través de la información desde este sistema.

##### **DIFERENCIAS**

Nuestra investigación se diferencia, ya que se ha buscado un sistema de información geográfico específico como es el Arcgis aplicando esta tecnología para presentar la propuesta de planificación turística adaptada a la realidad problemática del distrito que conlleve a la mejora y desarrollo de la actividad turística a través de un mapa de planificación, circuitos turísticos y señalización turística que aporten con la mejora de la actividad turística en el distrito de Levanto, diferenciándonos de la tesis ya mencionada ya que implemento un SIG que ayude con la información importante de la zona tanto en silvicultura y turismo.

## **SIMILITUDES**

En relación con la presente investigación es que en ambas investigaciones se utilizó el sistema de información geográfica que nos permitió identificar las zonas de interés turístico y de esta manera se aportó propuestas de planificación para mejorar el turismo en el pueblo de Levanto, hallando la misma problemática de deficiencia de información de las riquezas que presenta el territorio de investigación.

## **ENFOQUE**

El enfoque de nuestra investigación se dirigió a dar una propuesta de planificación turística para el desarrollo sostenible de la actividad turística en Levanto.

## **APORTE**

La presente tesis está dirigida a aportar al desarrollo de la actividad turística en el distrito de Levanto a través de una propuesta de planificación con el uso de la tecnología de los sistemas de información geográfica.

Remond R., Quintela J., y Duran M. (2012). En la tesis titulada: Diseño y puesta en funcionamiento de un SIG como herramienta para el estudio del turismo y su planificación en las regiones del archipiélago de los Canarreos y Cienfuegos-Trinidad-Topes de Collantes, Cuba. En este trabajo se propone el diseño, el contenido, la estructura y funciones que podrán ser ejecutadas en un Sistema de Información Geográfica aplicado al estudio del turismo en la regiones turísticas de Archipiélago de los Canarreos y Cienfuegos - Trinidad - Topes de Collantes, que les permitió a los planificadores e investigadores del turismo encontrar solución a problemas relacionados con esta esfera, mediante la búsqueda y el manejo de la información geográfica y turística de forma rápida y eficaz, el enfoque que condujo el desarrollo de este trabajo estuvo influido por la metodología de diseño de sistemas, sin embargo, esto no implica que se pretenda abarcar todos los aspectos que esta incluye en su posible relación con el turismo, su objetivo estuvo dirigido al diseño del contenido, la estructura y algunas de las funciones que podrán ser ejecutadas y no al diseño completo a la medida de un grupo u organización en específico, lo cual implicaría muchísimos más aspectos.

Se concluyó mostrando que el uso de los sistemas de información geográfica para el estudio y la planificación del turismo en las regiones: Archipiélago de los Canarreos y Cienfuegos-Trinidad-Topes de Collantes garantiza una herramienta de gran poder al

permitir el manejo de la información y el cumplimiento de variadas operaciones de análisis de forma rápida y eficiente.

### **DIFERENCIAS**

La investigación ya mencionada ha buscado diseñar un sistema de información geográfica como herramienta para proporcionar información del área de estudio de Archipiélago de los Canarreos y Cienfuegos - Trinidad - Topes de Collantes, en la presente Investigación Planificación Turística con el uso del Sistema de Información Geográfica Arcgis, para el desarrollo sostenible del Turismo en el distrito de Levanto, Provincia de Chachapoyas, Región Amazonas 2017, ya que se trabajó con el sistema de información geográfica Arcgis, para el manejo y desarrollo del turismo en el distrito de Levanto, no abarcando con el total de deficiencias de la actividad turística en el territorio investigado.

### **SIMILITUDES**

Nuestra investigación encuentra cierta similitud ya ambos utilizo los sistemas de información geográfica como herramienta para planificar la actividad turística en cierta área de estudio que se ha visto por conveniente ya que se encontró las mismas dificultades para el desarrollo de la actividad turística, donde se ha podido encontrar solución a los problemas existentes.

### **ENFOQUE**

La presente investigación se enfoca en el desarrollo de la actividad turística con el uso de los sistemas de información geográfica.

### **APORTE**

La presente tesis está dirigida a aportar al desarrollo de la actividad turística en el distrito de Levanto a través de una propuesta de planificación con el uso de la tecnología de los sistemas de información geográfica Arcgis.

Gledin L., Alves M., Duarte C., y Da Silva T. (2011). En la investigación titulada: SIG-TUR: Una herramienta para la planificación, gestión y control de los destinos turístico. En el estudio se buscó evidenciar el instrumento de planificación Sistemas de Información Geográfica del Turismo, que dispone de funciones de registro, almacenamiento y manipulación de informaciones, además de considerar las dificultades enfrentadas al respecto de la representación de fenómenos espaciales que el turismo abarca. Esta investigación ha tenido como objetivo presentar los beneficios del SIG-Tur para la planificación del turismo sustentable en destinos turísticos. Siendo así esta herramienta tecnológica es innovadora y debe ser incorporada en los trabajos de los planificadores del desarrollo sustentable. Para este estudio se adoptó la indagación bibliográfica, documental y exploratoria, a través del estudio de caso realizado en el Casco Histórico de Boa Vista/Roraima, unido al SIG- Tur, se puede demostrar la creación y administración del banco de datos de los subsistemas de recursos naturales, culturales y de facilidades turísticas; además de esto se constató la multifuncionalidad, la practicidad y el dinamismo de estos instrumentos de planificación. Se concluyó que este sistema nos permite la practicidad en lo que se refiere al tiempo gasto en la inserción y obtención de informaciones; dinamismo al ofrecer un panorama general y también específico del objeto estudiado y al relacionar sus datos; posibilidad de mapear y ubicar situaciones problemáticas en la gestión; posibilidad de crear una base de datos digitales con informaciones disponibles y actualizadas para que los planificadores turísticos puedan manipular y apoyar la toma de decisiones.

### **DIFERENCIAS**

La presente investigación se diferencia ya que se buscó planificar el turismo haciendo uso del sistema de información geográfica Arcgis para presentar una propuesta de planificación turística manipulando la información obtenida para así lograr el desarrollo y puesta en valor de los recursos turísticos que presenta el distrito de Levanto.

### **SIMILITUDES**

En relación con la presente investigación es que ambas demostramos resultados favorables para ayudar al desarrollo de la actividad turística administrando información de los recursos naturales, culturales, dando facilidades para el desarrollo



de la actividad turística con ayuda de la tecnología de los sistemas de información geográfica que aporte al progreso del turismo, enfocándonos al desarrollo de las zonas de investigación, ubicando situaciones problemáticas del área y dando solución.

### **ENFOQUE**

La presente investigación se enfoca en la resolución de la problemática del turismo con ayuda de la tecnología de los sistemas de información geográfica.

### **APORTE**

La presente tesis está dirigida a aportar al desarrollo de la actividad turística en el distrito de Levanto a través de una propuesta de planificación turística.

### **Nivel Local**

IIAP. (2010). En su investigación: Zonificación Económica Ecológica del departamento de Amazonas, muestra una síntesis de la Zonificación Ecológica y Económica de este departamento, que se ha desarrollado en el marco del convenio suscrito entre el Instituto de Investigaciones de la Amazonía Peruana y el Gobierno Regional de Amazonas.

La información presentada en este documento, está orientada a la identificación de las potencialidades y limitaciones del territorio de los recursos naturales. Tiene como propósito facilitar la formulación de políticas, planes y programas orientados al ordenamiento territorial al desarrollo sostenible del departamento.

El contenido del documento está basado en un conjunto de estudios biofísicos utilizando SIG (Sistema de Información Geográfica) el cual nos indica que Amazonas tiene una superficie aproximada de 4 205 038 hectáreas, que representa el 3,27% de la superficie total del país. En concordancia con la metodología utilizada, la información temática de fisiografía, suelos, geología, geomorfología, clima, hidrografía, vegetación, forestal, hidrobiología, fauna, socioeconómico y uso actual, ha servido para identificar y caracterizar unidades relativamente homogéneas del territorio, denominadas Unidades Ecológicas y Económicas. Posteriormente, estas unidades han sido evaluadas con diversos criterios de valor productivo, valor bioecológico, vulnerabilidad, conflictos ambientales, valor histórico-cultural, aptitud urbano-industrial y de potencialidades socioeconómicas, con el propósito de definir los usos más apropiados para el territorio amazonense.

## **DIFERENCIAS**

La investigación presentada se diferencia, ya que esta presenta una propuesta de planificación el ámbito del turismo para poder desarrollar sus potencialidades turísticas generándolos valor a través de propuesta de planificación, evaluando su potencialidad en infraestructura, evaluación socioeconómica y turística, para el desarrollo sostenible del turismo en Levanto, centrándose solo en áreas histórico-cultural importantes para desarrollar la actividad turística.

## **SIMILITUDES**

En relación con nuestra investigación es que ambas investigaciones se ha elegido zonas potenciales específicas, para identificar las potencialidades para proponer mejoras en bien de la zona investigada y así sacar a flote su potencialidad y utilizarlo a favor del desarrollo económico de la población, en este caso del distrito de Levanto.

## **ENFOQUE**

La presente investigación se enfoca en la resolución de la problemática del turismo con ayuda de la tecnología de los sistemas de información geográfica.

## **APORTE**

La presente tesis está dirigida a aportar al desarrollo de la actividad turística en el distrito de Levanto a través de una propuesta de planificación turística.

### **3.1.2. Base teórica**

#### **Teoría de sistemas**

La ciencia moderna se caracteriza por la especialización siempre creciente, impuesta por la inmensa cantidad de datos, la complejidad de las técnicas y de las estructuras teóricas dentro de cada campo, de esta manera, la ciencia está separada en innumerables disciplinas que sin cesar generan subdisciplinas nuevas. La teoría general de los sistemas es una ciencia general de la “totalidad”, concepto tenido hasta hace poco por vago, nebuloso y semimetafísico en forma elaborada sería una disciplina lógico-matemática, puramente formal en sí misma pero aplicable a las varias ciencias empíricas para las ciencias que se ocupan de “todos organizados”, tendría significación análoga a la que disfrutó la teoría de la probabilidad para ciencias que se las ven con “acontecimientos aleatorios”; las metas principales de la teoría general de los sistemas: buscar una tendencia general hacia la integración en las varias ciencias, naturales y sociales; la integración entorno a una teoría general de los sistemas. La teoría puede ser un recurso importante para buscar una teoría exacta en los campos no físicos de la ciencia.

La elaboración de principios unificadores que corren verticalmente, por el universo de las ciencias, esta teoría nos acerca a la meta de la unidad de la ciencia. Puede conducir a una integración, que hace mucha falta, en la instrucción científica, esta es oportuna para una observación acerca de la delimitación de la teoría. El nombre y el programa de una teoría general de los sistemas los introdujo quien esto escribe hace ya años. Resultó, sin embargo, que varios investigadores de diferentes campos habían llegado a conclusiones y enfoques similares. Se propone, pues, conservar el nombre, que va imponiéndose en el uso general, aunque fuera sólo como rótulo conveniente.

Bertalanffy L. (1968).

#### **Teoría de turismo**

Desde el importante trabajo de Jafari sobre la cientificación del turismo y las plataformas precautoria, adaptativa, apologética y científica, muchos investigadores supusieron que la producción de conocimiento se regularía por su propia cause, creando un verdadero marco científico y conceptual para ayudar a comprender el fenómeno. El problema de la investigación aplicada en turismo fue que desde sus inicios los investigadores intentaron una definición obligatoria en lugar de ahondar y consensuar un método específico, se apresuraron a definir al fenómeno desde el

paradigma del producto, y por ende del negocio. En tanto el turismo fue considerado una unidad de negocios cuyas investigaciones sólo apuntaron a una sola razón, explicar la mentalidad del cliente para generar mayor volumen de venta. Los estudios en turismo, desde ese entonces, prefirieron indagar en cuestiones vinculadas a la atractividad del destino, a la psicología del consumidor e incluso, en los últimos tiempos en la confección de una planificación central que permita detectar y eliminar aquellos aspectos disfuncionales a la industria. A estas cuestiones últimas se las ha llamado riesgos, a lo largo de los cuarenta años de existencia, la investigación turística ha creado teoría orientada a los efectos en lugar de ahondar en las causas. El sentido último de la racionalización instrumental fue plasmado en la necesidad de escribir manuales de “buenas prácticas”, de establecer programas de contención, siempre anclados en “lo que hay que hacer”. Desde sus claustros educativos, el turismo logro en Latinoamérica, Estados Unidos y Europa fue entrenada para incorporar programas de preservación del producto, como resultado la teoría hoy lucha entre dos tendencias antagónicas. La primera de ella y mayoritaria, surgida del Management europeo, establece y define al turismo como una “actividad productiva”. En tal contexto, el deber del investigador es identificar problemas que pueden afectar a la industria, y establecer planes de corrección. Por el contrario, una tendencia minoritaria nacida de las Ciencias sociales y los estudios postmarxistas estudian al turismo desde una perspectiva crítica para estos especialistas no es importante seguir los pasos de las buenas prácticas, sino simplemente explicar el objeto de estudio. Korstanje M. (2014).

### **Teoría de planificación**

La planeación es una actividad natural y peculiar del hombre como ser racional, que considera necesario prever el futuro y organizar su acción de acuerdo con sus previsiones, por lo que la planeación es tan antigua como el hombre mismo. Analizando la literatura relacionada con la teoría e historia de la planeación moderna, la primera impresión que el lector se lleva es la de que cada uno tiende a proponer su propia definición conceptual y, por consiguiente, a describir a su manera los elementos que integran el proceso general de planeación; sin embargo, un análisis más detenido permitirá observar que en realidad existen varias corrientes teóricas, con sus correspondientes descripciones del proceso así como ciertos elementos que son comunes a todas ellas, como el análisis de problemas y necesidades, la definición de prioridades, la formulación de objetivos y metas, la identificación de medios o

acciones para lograrlos, la selección de estrategias y tácticas, las decisiones sobre asignación de recursos y alguna forma de evaluación y control. Ahumada J. (2010).

### **Teoría del desarrollo sostenible**

Desarrollo sostenible que satisface las necesidades de la generación presente sin comprometer la capacidad de las generaciones futuras para satisfacer sus propias necesidades. Encierra en sí, dos conceptos fundamentales:

Sostenible, pues este es un concepto más amplio y no depende exclusivamente del organismo establecerlo. No obstante, un primer problema para aplicar el término de sostenibilidad en el organismo lo encontramos desde el concepto de Desarrollo Sostenible en los distintos enfoques:

- El enfoque ecologista
- El enfoque económico
- El enfoque sectorial
- Sostenibilidad como gestión

Alfredo Ramírez Treviño Profesor de la Academia de Humanidades, ESIME-Azcapotzalco, IPN. (2009).

### **3.1.3. Definición de términos básicos**

#### **Turismo**

Según la Organización Mundial del Turismo (OMT), el turismo comprende las actividades que realizan las personas durante sus viajes y estancias en lugares distintos al de su residencia habitual por menos de un año y con fines de ocio, negocios, estudio, entre otros.

#### **Recursos Turísticos**

Define a atractivo turístico con recurso turístico «elementos naturales, objetos culturales o hechos sociales, que mediante una adecuada y racionada actividad humana pueden ser utilizados como causa suficiente para motivar el desplazamiento turístico» Ramírez Blanco (1998), en base a Zimmermann (1957).

#### **Destino turístico**

Los destinos turísticos son la suma de los distintos productos turísticos ofrecidos por una determinada región geográfica delimitada, que al mismo tiempo se complementan y compiten entre sí. Los bienes y servicios, los recursos, y las infraestructuras y equipamientos, generalmente, son compartidos por los distintos productos turísticos de un mismo destino. Valls (1996).

#### **Atractivo Turístico**

Son todos los recursos turísticos que cuentan con las condiciones necesarias para ser visitados y disfrutados por el turista, es decir, que cuentan con planta turística, medios de transporte, servicios complementarios e infraestructura básica. OMT. (2012).

#### **Circuito turístico**

Es la serie de rutas turísticas que vinculan los puntos de atractivo histórico, cultural, arqueológico, ecológico, etc. y los medios de transporte a utilizar. Taylor F. (2010).

#### **Sistema Información Geográfica (SIG)**

El término SIG se establece de la palabra en inglés Geographic Information System (GIS). Se le define como una herramienta de software que nos permite almacenar, recuperar, analizar y desplegar información geográfica

A continuación, se describen a esos componentes:

**1.-Hardware:** es el equipo de cómputo con el que opera un SIG. Actualmente el software de estos sistemas se ha adaptado a diversos tipos de hardware desde arquitecturas clientes-servidor hasta computadoras de escritorio aisladas. Para las consultas espaciales el hardware es útil para efectuar el procesamiento de las operaciones que con base a algoritmos solucionan las relaciones entre geometrías.

**2.-Software:** proporciona las herramientas y funciones necesarias para almacenar, analizar y desplegar la información geográfica, para ello se necesitan de elementos principales de software los cuales son:

- Herramientas para la entrada y manipulación de información geográfica.
- Un sistema de administración de base de datos (DBMS Data Base Management System).
- Herramientas que soportan consultas, análisis y visualización de elementos geográficos.
- Una interfaz gráfica de usuario (GUI Graphical User Interface) de manera que facilite el acceso a las herramientas anteriormente mencionadas.

**3.-Dato:** se refiere al elemento principal para lograr una correcta información. Es decir, una vez conocido el objeto del modelo del mundo real, se identifican las propiedades que lo forman, por ejemplo, sus atributos que se refieren a los elementos descriptivos y el tipo de geometría como el elemento espacial. En las consultas espaciales es necesario conocer el tipo de geometría entre los objetos del mundo real que se relacionan topológicamente.

**4.-Gente:** son las personas que se encargan de administrar el sistema, así como de desarrollar un proyecto basado en el mundo real, entre los que se involucran analistas, desarrolladores, administradores, programadores, y usuarios. Por ejemplo, para las consultas espaciales, esas personas se refieren a quienes proporcionan la información fuente, realizan la edición de la información, implementan los algoritmos útiles para resolver las consultas espaciales y los usuarios finales que se favorecen de la aplicación o proyecto elaborado.

**5.-Métodos:** son los planes de un buen diseño y las normas por parte de la empresa, las cuales son modelos y prácticas de operación de cada organización. Aronoff. (1998).

## **CAPITULO IV**



## **4.1. MATERIAL Y MÉTODOS**

### **4.1.1. Objeto de estudio.**

El objeto de estudio son los recursos turísticos de Levanto, ya que se encuentran en mal estado de conservación, lo cual requiere de una propuesta de planificación turística.

### **4.1.2. Variables de estudio.**

**TABLA 1: Variables de estudio**

<b>Variable dependiente</b>	Desarrollo sostenible del turismo
<b>Variable independiente</b>	Planificación turística

### 4.1.3. Operacionalización de variables

**TABLA 2: Operacionalización de variables**

<b>VARIABLES</b>	<b>CONCEPTUALIZACIÓN</b>	<b>DIMENSIONES</b>	<b>INDICADORES</b>	<b>INSTRUMENTOS</b>
<p><b>V.I</b></p> <p>Planificación turística</p>	<p>La planeación es una actividad natural y peculiar del hombre como ser racional, que considera necesario prever el futuro y organizar su acción de acuerdo con sus previsiones.</p>	<p>-Identificar</p> <p>-Diagnosticar</p>	<p>- Recursos turísticos</p> <p>-Planta turística.</p>	<p>- Ficha de inventario de recursos turísticos</p> <p>- Ficha de la planta turística</p>
<p><b>V.D</b></p> <p>Desarrollo sostenible del turismo</p>	<p>Desarrollo sostenible que satisface las necesidades de la generación presente sin comprometer la capacidad de las generaciones futuras para satisfacer sus propias necesidades.</p>	<p>Proponer</p>	<p>-Base de datos</p> <p>-Propuesta de planificación turística.</p>	<p>Ficha de Población, actividad económica, comercios y servicios.</p> <p>-PENTUR</p>

**FUENTE:** Elaboración propia

#### **4.1.4. Marco metodológico**

##### **4.1.4.1. Diseño de la investigación**

Descriptiva

M  $\longrightarrow$  O

M= Sistema de Información Geográfica

O= Planificación Turística.

##### **4.1.4.2. Población muestra y muestreo**

Población:

**P1:** Son los 22 recursos turísticos del distrito de Levanto.

**P2:** total de restaurantes que son tres, total de alojamientos que son dos en el distrito de Levanto.

Muestra: 22 recursos.

Se obtuvo como P1 a 22 recursos turísticos existentes en el distrito de Levanto y como P2 el total de la infraestructura dentro del distrito con una muestra total de 22 recursos que son el 100 % con lo cual se trabajó la propuesta de planificación turística.

Según Tamayo y Tamayo, (1997), se define a la población como la totalidad del fenómeno a estudiar, donde las unidades de la población poseen característica común la cual se estudia, además afirma que la muestra es la que puede determinar la problemática capaz de generar datos con los cuales se identifican las fallas dentro del proceso.

#### **4.1.5. Métodos, instrumentos y técnicas de recolección de datos.**

**4.1.5.1. Método inductivo y deductivo:** Para la elaboración del informe de investigación se recabó información secundaria de fuentes bibliográficas, haciendo uso de la técnica de fichaje.

##### **4.1.5.2. Instrumentos y técnicas de recolección de datos:**

En la etapa de campo se utilizó el método descriptivo y el método de registro informático SIG - GPS como técnica para captar información de los recursos turísticos del área de estudio y se efectuó el uso de las fichas de registro como: Ficha de recolección de información de infraestructura turística alojamiento /

restauración, ficha de inventario de recursos turísticos y la ficha de Población, actividad económica, comercios y servicios en el distrito de Levanto.

#### **4.1.6. Análisis de datos**

El procesamiento de análisis de datos y redacción del informe se realizó en una segunda etapa haciendo uso de métodos analítico inductivo y deductivo en gabinete, y a través de la recopilación de datos en campo con el uso del GPS para realizar la propuesta de planificación que pretende dicha investigación, de la cual se obtuvo las siguientes propuestas planteadas por la presente investigación que finalmente determinamos la propuesta turística que se propone para el desarrollo del turismo en el distrito de Levanto aportando con el desarrollo del mismo.

## **CAPITULO V**

## 5.1. RESULTADOS

### 5.1.1. Recolección de información en el área de estudio

En la presente investigación se utilizó la técnica de fichaje, así como: la ficha de recolección de información de la planta turística, la ficha de inventario de recursos turísticos y la ficha de la Población, actividad económica, comercios y servicios en el distrito de Levanto, dando como resultados una propuesta de planificación turística para el desarrollo del turismo en el distrito de Levanto.

#### 5.1.1.1. Planta turística

**TABLA 3: Registro de planta turística en el distrito de Levanto:**

Nombre: RESTAURANT JUGUERIA SHEYLI	Ubicación: A media cuadra de la plaza de armas.
Tipo: <ul style="list-style-type: none"><li>• Restaurantes</li></ul>	Subtipo: <ul style="list-style-type: none"><li>• Restaurantes</li></ul>
<b>Características:</b> <ul style="list-style-type: none"><li>• Cuenta con 5 mesas y 20 sillas.</li><li>• Venta de platos típicos de la zona.</li><li>• Restaurante-casa pensión.</li><li>• Casa rustica.</li></ul>	
Acceso: <ul style="list-style-type: none"><li>• Peatonal</li><li>• Transporte vehicular</li></ul>	
Estado de conservación: <ul style="list-style-type: none"><li>• Regular</li></ul>	
Datos de relevancia: <ul style="list-style-type: none"><li>• Ubicación del establecimiento a una cuadra de la plaza de armas del distrito de Levanto.</li></ul>	
Función turística: <ul style="list-style-type: none"><li>• Platos a la carta de platos típicos de la zona</li></ul>	
Otras funciones: <ul style="list-style-type: none"><li>• Casa-Pensión</li></ul>	

<ul style="list-style-type: none"> <li>• MenúK,</li> </ul>	
Observaciones: -	
Recurso humano que participa: <ul style="list-style-type: none"> <li>• Solo dueño del establecimiento.</li> </ul>	
Beneficios para la población: <ul style="list-style-type: none"> <li>• Servicio de alimentación</li> <li>• Servicio de pensión</li> </ul>	Beneficios para los turistas: <ul style="list-style-type: none"> <li>• Servicio de alimentación</li> <li>• Servicio de pensión</li> </ul>
Foto panorámica: 	
Fotos detalle: 	

FUENTE: Elaboración propia.

Nombre: RESTAURANTE EL RANCHO	Ubicación: A media cuadra de la plaza de armas.
Tipo: <ul style="list-style-type: none"> <li>• Restaurantes</li> </ul>	Subtipo: <ul style="list-style-type: none"> <li>• Restaurantes</li> </ul>
<b>Características:</b> <ul style="list-style-type: none"> <li>• Cuenta con 6 mesas 24 sillas</li> <li>• Restaurante Rustico</li> <li>• Casa- pensión</li> <li>• Menú</li> </ul>	
Acceso: <ul style="list-style-type: none"> <li>• Peatonal</li> <li>• Transporte vehicular</li> </ul>	
Estado de conservación: <ul style="list-style-type: none"> <li>• Muy bueno</li> </ul>	
Datos de relevancia: <ul style="list-style-type: none"> <li>• Ubicación del establecimiento a media cuadra de la plaza de armas del distrito de Levanto.</li> </ul>	
Función turística: <ul style="list-style-type: none"> <li>• Platos a la carta típicos de la zona</li> </ul>	
Otras funciones: <ul style="list-style-type: none"> <li>• Platos típicos de la zona.</li> <li>• Casa-Pensión</li> <li>• Menú</li> </ul>	
Observaciones:  -----	
Recurso humano que participa: <ul style="list-style-type: none"> <li>• Solo dueño del establecimiento.</li> </ul>	




<p><b>Beneficios para la población:</b></p> <ul style="list-style-type: none"> <li>• Servicio de alimentación</li> <li>• Servicio de pensión</li> </ul>	<p><b>Beneficios para los turistas:</b></p> <ul style="list-style-type: none"> <li>• Servicio de alimentación</li> <li>• Servicio de pensión</li> </ul>
<p>Foto panorámica:</p> 	
<p>Fotos detalle:</p> 	

FUENTE: Elaboración propia.

Nombre: EL POZO EXAGONAL	Ubicación: A una cuadra de la plaza de armas.
Tipo: <ul style="list-style-type: none"> <li>• Restaurantes</li> </ul>	Subtipo: <ul style="list-style-type: none"> <li>• Restaurantes</li> </ul>
<b>Características:</b> <ul style="list-style-type: none"> <li>• Cuenta con 3 mesas y 12 sillas.</li> <li>• Presenta bancos rústicos de madera.</li> <li>• Venta de platos típicos de la zona.</li> <li>• Restaurante-casa pensión.</li> <li>• Local rústico.</li> </ul>	
Acceso: <ul style="list-style-type: none"> <li>• Peatonal</li> <li>• Transporte vehicular</li> </ul>	
Estado de conservación: <ul style="list-style-type: none"> <li>• Muy Bueno</li> </ul>	
Datos de relevancia: <ul style="list-style-type: none"> <li>• Ubicación del establecimiento a una cuadra de la plaza de armas del distrito de Levanto.</li> </ul>	
Función turística: <ul style="list-style-type: none"> <li>• Platos a la carta de platos típicos de la zona</li> </ul>	
Otras funciones: <ul style="list-style-type: none"> <li>• Casa-Pensión</li> <li>• Menú</li> </ul>	
Observaciones: -----	
Recurso humano que participa: <ul style="list-style-type: none"> <li>• Solo dueño del establecimiento.</li> </ul>	

<p>Beneficios para la población:</p> <ul style="list-style-type: none"> <li>• Servicio de alimentación</li> <li>• Servicio de pensión</li> <li>• Reuniones sociales</li> </ul>	<p>Beneficios para los turistas:</p> <ul style="list-style-type: none"> <li>• Servicio de alimentación</li> <li>• Servicio de pensión</li> <li>• Reuniones sociales</li> </ul>
--	--



FUENTE: Elaboración propia.

Nombre: HOSPEDAJE LOS TAMBOS	Ubicación: Frente a la plaza de armas.
Tipo: <ul style="list-style-type: none"> <li>• Restaurantes</li> </ul>	Subtipo: <ul style="list-style-type: none"> <li>• Restaurantes</li> </ul>
<b>Características:</b> <ul style="list-style-type: none"> <li>• Cuenta 4 habitaciones, dos simples y 2 dobles.</li> <li>• Ambiente rustico de la zona.</li> </ul>	
Acceso: <ul style="list-style-type: none"> <li>• Peatonal</li> <li>• Transporte vehicular</li> </ul>	
Estado de conservación: <ul style="list-style-type: none"> <li>• Muy Bueno</li> </ul>	
Datos de relevancia: <ul style="list-style-type: none"> <li>• Ubicación del establecimiento frente a la plaza de armas del distrito de Levanto.</li> </ul>	
Función turística: <ul style="list-style-type: none"> <li>• Servicio de alojamiento.</li> </ul>	
Otras funciones: <ul style="list-style-type: none"> <li>• Platos a la carta de platos típicos de la zona</li> </ul>	
Observaciones: -----	
Recurso humano que participa: <ul style="list-style-type: none"> <li>• Solo dueño del establecimiento.</li> </ul>	
Beneficios para la población: <ul style="list-style-type: none"> <li>• Servicio de alojamiento.</li> <li>• Platos a la carta de platos típicos de la zona.</li> </ul>	Beneficios para los turistas: <ul style="list-style-type: none"> <li>• Servicio de alojamiento.</li> <li>• Platos a la carta de platos típicos de la zona.</li> </ul>
Foto panorámica:	



Fotos detalle:



FUENTE: Elaboración propia.

Nombre: HOSPEDAJE	Ubicación: A media cuadra de la plaza de armas.
Tipo: <ul style="list-style-type: none"> <li>• Hospedaje</li> </ul>	Subtipo: <ul style="list-style-type: none"> <li>• Hospedaje</li> </ul>
<b>Características:</b> <ul style="list-style-type: none"> <li>• Cuenta con 5 habitaciones simples.</li> <li>• Material rustico de la zona.</li> </ul>	
Acceso: <ul style="list-style-type: none"> <li>• Peatonal</li> <li>• Transporte vehicular</li> </ul>	
Estado de conservación: <ul style="list-style-type: none"> <li>• Bueno</li> </ul>	
Datos de relevancia: <ul style="list-style-type: none"> <li>• Ubicación del establecimiento a media cuadra de la plaza de armas del distrito de Levanto.</li> </ul>	
Función turística: <ul style="list-style-type: none"> <li>• Servicio de alojamiento.</li> <li>• Platos a la carta de platos típicos de la zona.</li> </ul>	
Otras funciones: <ul style="list-style-type: none"> <li>• Casa-Pensión.</li> <li>• Menú.</li> </ul>	
Observaciones: -----	
Recurso humano que participa: <ul style="list-style-type: none"> <li>• Solo dueño del establecimiento y familia.</li> </ul>	
Beneficios para la población: <ul style="list-style-type: none"> <li>• Servicio de alojamiento.</li> </ul>	Beneficios para los turistas: <ul style="list-style-type: none"> <li>• Servicio de alojamiento.</li> </ul>

<ul style="list-style-type: none"><li>• Servicio de alimentación.</li><li>• Servicio de pensión.</li></ul>	<ul style="list-style-type: none"><li>• Servicio de alimentación</li><li>• Servicio de pensión.</li></ul>
--	---

Foto panorámica:



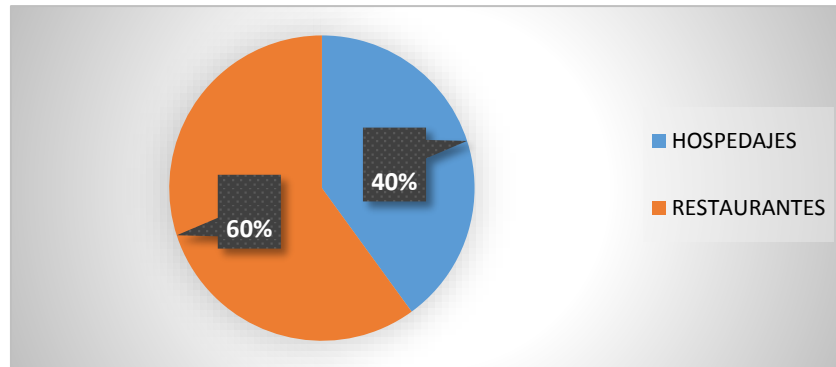
Fotos detalle:



FUENTE: Elaboración propia.

A raíz de la información obtenida por los instrumentos de fichaje para reconocer la planta turística que presenta el distrito de Levanto, a continuación, se representa lo siguiente:

#### a. Planta turística en el distrito de Levanto

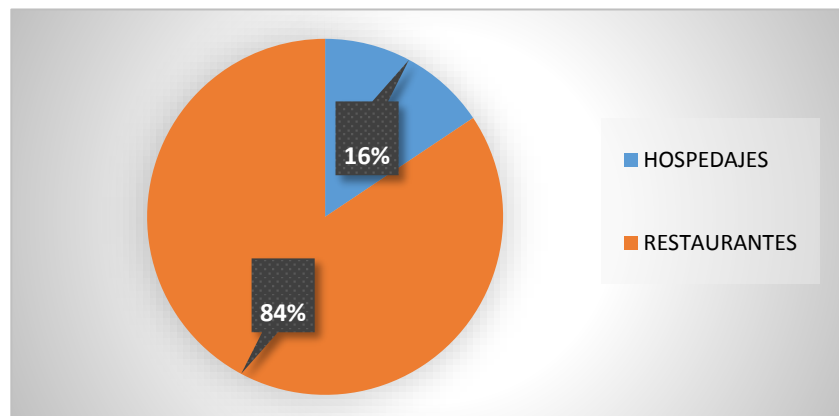


**Fuente:** Elaboración propia.

#### FIGURA 1:

Se concluye que el distrito de Levanto posee una planta turística deficiente, ya que se muestra que el 40 % son hospedajes y el 60 % restaurantes.

#### b. Capacidad de los servicios de la planta turística



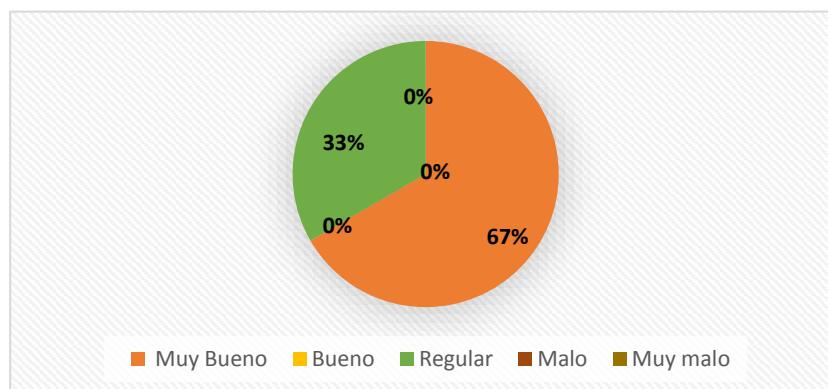
**Fuente:** Elaboración Propia.

#### FIGURA 2:

Se concluye que el 84% de la planta turística está en el servicio de alimentación teniendo la mayor capacidad de prestación del servicio.

#### c. Estado de conservación actual de los servicios de restaurantes





**FUENTE:** Elaboración Propia

**FIGURA 3:**

Se concluye que el 67% de los restaurantes se encuentran en buen muy buen estado de prestación de servicios, y un 33% presentan un estado regular.

**TABLA 4: Accesibilidad y actual estado de conservación en el distrito de Levanto y sus anexos.**

DISTRITO-ANEXOS	ACCESIBILIDAD	ESTADO
<b>LEVANTO-SAN JUAN DE CACHUC</b>	Acceso vehicular Acceso peatonal ✓ Carretera	Bueno
<b>LEVANTO-COLLACRUZ</b>	Acceso vehicular Acceso peatonal ✓ carretera	Bueno
<b>LEVANTO-QUIPACHACHA</b>	Acceso vehicular Acceso peatonal ✓ carretera	Bueno


**FUENTE:** Elaboración propia

La ruta de acceso a los atractivos es partiendo desde el distrito de Chachapoyas-Levanto, con el medio de transporte terrestre automóvil particular con una vía de acceso de carretera afirmada.

#### 5.1.1.2. Recursos turísticos del distrito de Levanto.

El trabajo en campo se realizó con ayuda del GPS para obtener la información de los recursos turísticos que presenta este pueblo histórico de Levanto, recolectando sus particularidades, las actividades que se pueden realizar al visitar cada recurso, sus accesos y tipos de servicios que presenta dentro y fuera del entorno de cada recurso turístico.

**TABLA 5: Inventario de recursos turístico del distrito de Levanto.**

PUEBLO HISTÓRICO DE LEVANTO		Ficha N° 01
	<b>Ubicación:</b>	
	<b>Departamento:</b> Amazonas	
	<b>Provincia:</b> Chachapoyas	
	<b>Distrito:</b> Levanto	
	<b>Jerarquía</b>	
	3	
	<b>Categoría</b>	
	<b>Manifestaciones culturales</b>	
	<b>Tipo</b>	
	Pueblos	
<b>Sub tipo</b>		
<b>Pueblos históricos</b>		
<p>Levanto se sitúa al suroeste de la ciudad de Chachapoyas a 2650 m.s.n.m. en la región natural Quechua, su contexto geográfico es variado, expone un clima templado frío, con una temperatura media de 14°C y una humedad de 35%. Propio del bosque húmedo montano. El nombre del pueblo proviene de la etimología Chachapoya, de significado desconocido. Según el Dr. Peter Thomas Lerche en su publicación Los Chachapoya y los símbolos de su Historia (1995), Levanto conformaba el curacazgo de Llauanto o Levanto dentro de la cultura Chachapoya, durante el dominio Inca, Levanto fue uno de los principales centros de administración y control; en la Colonia española fue el segundo asentamiento de la ciudad San Juan de la Frontera de los Chachapoyas que fuere fundada por el Mariscal Alonso de Alvarado, fue creado como Distrito el 12 de febrero de 1921 y reconocido Comunidad Indígena el 12 de junio de 1953. El pueblo de Levanto se edificó sobre vestigios prehispánicos, que se puede apreciar al recorrer sus calles, donde la arquitectura civil de estilo vernacular se entremezcla con los cimientos de piedra que aún queda del antiguo curacazgo, destacando los siguientes: La plaza principal; La casa del curaca Tayta Lóloc, en la que sólo se aprecia muros con cornisas de hasta 03 m de alto, elaborados de piedra labrada unida con argamasa de barro; El Templo Matriz, que es un inmueble de época colonial; La Municipalidad, que exhibe dos placas de mármol que conmemora la fundación de la Ciudad San Juan de la Frontera de los Chachapoyas y Las Capilla posa.-Ubicadas en cada esquina de la plaza principal, son estructuras coloniales utilizadas para la fiesta de Corpus Christi o para la fiesta patronal en honor a San Pedro, realizado el 29 de junio donde se muestra todo el folklore del pueblo.</p>		

<b>Particularidades</b>	...		
<b>Estado actual</b>	Bueno		
<b>Observaciones</b>	Levanto, se ha declarado Patrimonio Cultural de la Nación al Templo matriz, a la casa del Curaca Tayta Lóloc y a las cuatro Capillas Posa; con R J N° 009-89-INC/J-1988.		
<b>Tipo de visitante</b>			
<b>Tipo de visitante</b>	<b>Grado de afluencia</b>		
<b>Extranjero</b>	-		
<b>Nacional</b>	-		
<b>Regional</b>	2, es visitado principalmente por el turismo regional		
<b>Local</b>	1, es visitado principalmente por el turismo local.		
<b>Estacionalidad</b>	<b>Tipo de estacionalidad</b>	<b>Horario de visita</b>	<b>Especificación</b>
Todo el Año	Todo el Año	24 h.	Mejor época para visita, de mayo a noviembre.
<b>Ruta de acceso al recurso</b>		<b>Acceso- Medio de transporte</b>	<b>Vía de acceso-Distancia en kms/tiempo</b>
1.- Chachapoyas - Levanto		Terrestre - Automóvil Particular	Carretera afirmada - 20 Km. / 50 min.
2.- Chachapoyas - Levanto		Terrestre - A pie	Camino de herradura (Qhapac Ñan) - 12 Km. / 04 h.
<b>Tipo de ingreso</b>			
<b>Tipo de ingreso</b>		<b>Observaciones</b>	
Libre		No presenta control de tiket.	
<b>Actividad</b>		<b>Tipo</b>	
Caminata o Trekking, ciclismo		Deportes / Aventura	
Actividades Religiosas y/o Patronales		Folclore	
<b>Servicios actuales dentro del recurso</b>			
<b>Servicio</b>	<b>Tipo</b>	<b>Observación</b>	
-----	-----	....	
-----	-----	....	
<b>Servicios actuales fuera del recurso</b>			
<b>Servicio</b>	<b>Tipo</b>	<b>Observación</b>	
Servicio de alimentación	Alimentación	En el distrito de Levanto	
Servicio de hospedaje	Alojamiento	En el distrito de Levanto	
Orientadores turísticos	Guía de turismo	En el distrito de Levanto	
Servicio de agencias de turismo, tours operadores de turismo.	Agencias de viaje	Distrito de Chachapoyas	
<b>Datos complementarios</b>			
<b>Uso actual</b>	Histórico cultural		
<b>Propiedad actual</b>	Administrado por la municipalidad Distrital de Levanto.		
<b>Administrado por</b>	Administrado por la municipalidad Distrital de Levanto.		

<b>Fuente bibliográfica</b>	Municipalidad distrital de Levanto.
<b>Material audiovisual</b>	No presenta
<b>Institución encargada del llenado de la ficha</b>	DIRCETUR
<b>Persona(s) encargada del llenado de la ficha</b>	DIRCETUR
<b>Fecha</b>	15/09/17

<b>TEMPLO MATRIZ DE LEVANTO</b>		<b>Ficha n° 002</b>
	<b>Ubicación:</b>	
	<b>Departamento:</b>	Amazonas
	<b>Provincia:</b>	Chachapoyas
	<b>Distrito:</b>	Levanto
	<b>Jerarquía</b>	
	<b>3</b>	
	<b>Categoría</b>	
	<b>Manifestaciones culturales</b>	
	<b>Tipo</b>	
		Arquitectura y Espacios Urbanos
<b>Sub tipo</b>		
	Iglesias (Templo, Catedral, etc.)	
<p>Se ubica en la esquina al oeste de la plaza principal de Levanto. Fue construido a mediados del siglo XVI por orden del gobernador Francisco Pizarro y del Obispo Fray Vicente Valverde, bajo la advocación de la Inmaculada Concepción. El recinto, es uno de los primeros construidos en el oriente peruano, utilizando adobe y piedra sobre lo que fue el templo del Sol. Presenta planta de cruz latina y cubierta de teja sobre estructura en par, hilera y nudillo. La parte lateral del templo da hacia la plaza principal, cuya entrada al atrio es través de un pórtico triangular. La portada de pies está compuesta por la puerta principal sobre la cual resalta una capilla abierta; y la torre campanario, se levanta sobre la nave en dos cuerpos y cubierta prismática. En el interior del templo se aprecia elementos como: el coro alto, el púlpito, el arco triunfal, las naves transversales, el presbiterio y el retablo mayor. De todos estos elementos, sobresale el retablo mayor de estilo barroco andino elaborado en madera policromada, presenta dos cuerpos y tres calles, la calle central contiene al tabernáculo y a la hornacina principal en forma de concha venera que alberga a la imagen de la Inmaculada; las demás hornacinas contienen a las imágenes de San Pedro (Patrón del Pueblo), San Pablo, la Virgen del Rosario, San Antonio y Jesús resucitado. Todo el retablo muestra decoraciones en pan de oro y pinturas de santos, ángeles y símbolos cristianos y andinos.</p>		
<b>Particularidades</b>	Declarado Patrimonio Cultural de la Nación, mediante RJ N° 009-89-INC/J-1988.	
<b>Estado actual</b>	Bueno	


<b>Observaciones</b>	El Templo sólo abre los domingos y los días de celebración de actividades religiosas y/o patronales, el resto de días se tiene que pedir autorización a la responsable del templo (Tesorera).		
<b>Tipo de visitante</b>			
<b>Tipo de visitante</b>	<b>Grado de afluencia</b>		
<b>Extranjero</b>	-		
<b>Nacional</b>	-		
<b>Regional</b>	2, es visitado principalmente por el turismo regional		
<b>Local</b>	1, es visitado principalmente por el turismo local.		
<b>Estacionalidad</b>	<b>Tipo de estacionalidad</b>	<b>Horario de visita</b>	<b>Especificación</b>
Todo el Año	Todo el Año	08:00 - 17: 00	Previa solicitud de la llave al responsable del Templo y/o Tesorera.
<b>Actividad dentro del recurso</b>		<b>Tipo</b>	
Actividades Religiosas y/o Patronales		Folclore	
Estudios e investigación, realización de eventos, toma de fotografías y filmaciones		Otros (especificar tipo)	
<b>Ruta de acceso al recurso</b>		<b>Acceso- Medio de transporte</b>	<b>Vía de acceso-Distancia en kms/tiempo</b>
1.- Chachapoyas – Levanto (Templo Matriz)		Terrestre - Automóvil Particular	Carretera afirmada - 20 Km. / 50 min.
<b>Tipo de ingreso</b>			
<b>Tipo de ingreso</b>		<b>Observaciones</b>	
Libre		Semi restringido(previo-aviso).	
<b>Actividad</b>		<b>Tipo</b>	
Actividades Religiosas y/o Patronales, rituales místicos.		Folclore	
<b>Servicios actuales dentro del recurso</b>			
<b>Servicio</b>	<b>Tipo</b>		<b>Observación</b>
Orientadores turísticos	Guía de turismo		Personas naturales del distrito prestan sus servicios como orientadores turísticos.
<b>Servicios actuales fuera del recurso</b>			
<b>Servicio</b>	<b>Tipo</b>		<b>Observación</b>
Servicio de alimentación	Alimentación		En el mismo distrito de Levanto
Servicio de hospedaje	Alojamiento		En el mismo distrito de Levanto
Orientadores turísticos	Guía de turismo		En el mismo distrito de Levanto

Servicio de agencias de turismo, tours operadores de turismo.	Agencias de viaje	Distrito de Chachapoyas
<b>Datos complementarios</b>		
<b>Uso actual</b>	Histórico Religioso.	
<b>Propiedad actual</b>	Administrado por la municipalidad Distrital de levanto.	
<b>Administrado por</b>	Administrado por la municipalidad Distrital de levanto.	
<b>Fuente bibliográfica</b>	Municipalidad distrital de Levanto.	
<b>Material audiovisual</b>	No presenta	
<b>Institución encargada del llenado de la ficha</b>	DIRCETUR	
<b>Persona encargada del llenado de la ficha</b>	DIRCETUR	
<b>Fecha</b>	15/09/17	

<b>CANAL PREHISPÁNICO ALLPACHACA</b>		<b>Ficha N°03</b>
	<b>Ubicación:</b>	
	<b>Departamento:</b> Amazonas	
	<b>Provincia:</b> Chachapoyas	
	<b>Distrito:</b> Levanto	
	<b>Jerarquía</b>	
	2	
	<b>Categoría</b>	
	<b>Manifestaciones culturales</b>	
	<b>Tipo</b>	
	Lugares históricos	
<b>Sub tipo</b>		
Obras de ingeniería (andenes, canales de riego y puentes)		
<p>La obra de ingeniería se distribuye de este a oeste con una longitud de 20 Km. de largo por 45 cm. de ancho y profundidad. Desde su toma en la quebrada Allpachaca en las faldas del cerro Puma Urco, en el sector Tilacancha. El agua se distribuye por una estructura cortada y labrada en la roca del mismo cerro, luego en el trayecto va cambiando y se vuelve en una estructura de piedra caliza pulida o tallada firmemente unida con argamasa de barro (arcilla, arena y cal). El canal pasa cerca de los siguientes sitios arqueológicos: Despoblado, San Pedro de washpa y Yalape. Según fuentes documentales del S XVI el canal terminaba en Condechaca. Casi la totalidad del canal es encausado por piedras y parcialmente está tapado por piedras chatas.</p>		
<b>Particularidades</b>	Declarado Patrimonio Cultural de la Nación mediante Resolución Directoral N° 196/INC-2003 de fecha 02 de abril de 2003.	

<b>Estado actual</b>	Bueno.		
<b>Observaciones</b>	Se sitúa al noreste de la localidad de Levanto a 2846 m.s.n.m. El canal ha sido cortado por la carretera Chachapoyas - Levanto y es en el Km. 16 donde se aprecia parte del canal, en las coordenadas UTM: 18M0180933 UTM9303309.		
<b>Tipo de visitante</b>			
<b>Tipo de visitante</b>	<b>Grado de afluencia</b>		
Extranjero	-		
Nacional	-		
Regional	2, es visitado principalmente por el turismo regional		
Local	1, es visitado principalmente por el turismo local.		
<b>Estacionalidad</b>	<b>Tipo de estacionalidad</b>	<b>Horario de visita</b>	<b>Especificación</b>
Todo el Año	Todo el Año	08:00 – 15:00	Mejor época para visita, de mayo a noviembre.
<b>Ruta de acceso al recurso</b>		<b>Acceso- Medio de transporte</b>	<b>Vía de acceso-Distancia en kms/tiempo</b>
1.- Chachapoyas - Canal Allpachaca		Terrestre - Automóvil Particular	Carretera afirmada - 17 Km. / 40 min.
<b>Tipo de ingreso</b>			
<b>Tipo de ingreso</b>		<b>Observaciones</b>	
Libre		No presenta control de tiket.	
<b>Actividades que se desarrollan dentro del recurso</b>			
<b>Actividad</b>		<b>Tipo</b>	
Caminata o Treking, ciclismo		Deportes / Aventura	
Observación de flora, paisaje		Naturaleza	
Toma de fotografías y filmaciones		Otros	
<b>Servicios actuales dentro del recurso</b>			
<b>Servicio</b>	<b>Tipo</b>	<b>Observación</b>	
...	...	...	
...	...	...	
<b>Servicios actuales fuera del recurso</b>			
<b>Servicio</b>	<b>Tipo</b>	<b>Observación</b>	
Servicio de alimentación	Alimentación	En el distrito de Levanto	
Servicio de hospedaje	Alojamiento	En el distrito de Levanto	
Orientadores turísticos	Guía de turismo	En el distrito de Levanto	
Servicio de agencias de turismo, tours operadores de turismo.	Agencias de viaje	Distrito de Chachapoyas	
<b>Datos complementarios</b>			
<b>Uso actual</b>	Histórico cultural		
<b>Propiedad actual</b>	Administrado por la municipalidad Distrital de Levanto.		
<b>Administrado por</b>	Administrado por la municipalidad Distrital de Levanto.		
<b>Fuente bibliográfica</b>	Municipalidad distrital de Levanto.		
<b>Material audiovisual</b>	No presenta		


<b>Institución encargada del llenado de la ficha</b>	DIRCETUR
<b>Persona encargada del llenado de la ficha</b>	DIRCETUR
<b>Fecha</b>	15/09/17

<b>SITIO ARQUEOLÓGICO YÁLAPE</b>		<b>Ficha N°04</b>
	<b>Ubicación</b>	
	<b>Provincia:</b> Chachapoyas	
	<b>Distrito:</b> Levanto	
	<b>Departamento:</b> Amazonas	
	<b>Jerarquía</b>	
	<b>2</b>	
	<b>Categoría</b>	
	<b>Manifestaciones culturales</b>	
	<b>Tipo</b>	Lugares históricos
	<b>Sub tipo</b>	Obras de ingeniería (andenes, canales de riego y puentes)
<p>Se ubica a 2900 m.s.n.m. en el Km. 17 de la carretera Chachapoyas - Levanto, la misma que corta en dos sectores al sitio arqueológico, el sector Yalape a la margen derecha y el sector Rosurco a la margen izquierda. Yálape con aproximadamente cinco hectáreas fue uno de los principales poblados del curacazgo LLauanto o Levanto de la cultura Chachapoya que floreció durante el intermedio tardío entre los 1100 y 1470 de nuestra era. El ecosistema de esta zona se caracteriza por la presencia de un bosque montano secundario poblado de bromelias, orquídeas, musgo y líquenes; además de plantas menores que cubren por completo el sitio. El asentamiento prehispánico, se caracteriza por la presencia de estructuras de planta circular construidas sobre terrazas y plataformas de diferentes alturas, alberga aproximadamente 300 estructuras circulares. En ambos sectores las casas presentan dimensiones entre 7 y 8 m de diámetro por 2 a 3 m de alto, los muros exteriores son cuneiformes, alcanzando en algunos casos los 10 metros de largo. Algunos muros exteriores muestran frisos en forma de zigzag y rombo (biconcéntrico y triconcéntrico) y otros rombos como si estuvieran en formación, también cornisas o aleros y sistemas de drenaje; además dentro de las edificaciones encontramos batanes, morteros, banquetas, cuyeros.</p> <p>El material utilizado para edificación fue la piedra caliza pulida o tallada firmemente unida con argamasa de barro.</p>		
<b>Particularidades</b>	Declarado Patrimonio Cultural de la Nación mediante Resolución Directoral N° 196/INC-2003 de fecha 02 de abril de 2003.	
<b>Estado actual</b>	Bueno	
<b>Observaciones</b>	Se localiza en las coordenadas 06°.18.57. Sur y 77°.52.24.3 Oeste. Alrededor y en algunos casos dentro del sitio arqueológico se observa cultivos de cereales, tubérculos y pastos.	




<b>Tipo de visitante</b>			
<b>Tipo de visitante</b>	<b>Grado de afluencia</b>		
<b>Extranjero</b>	-		
<b>Nacional</b>	-		
<b>Regional</b>	2 , es visitado principalmente por el turismo regional		
<b>Local</b>	1, es visitado principalmente por el turismo local.		
<b>Estacionalidad</b>	<b>Tipo de estacionalidad</b>	<b>Horario de visita</b>	<b>Especificación</b>
Todo el Año	Todo el Año	08:00 – 15:00	Mejor época para visita, de mayo a noviembre.
<b>Ruta de acceso al recurso</b>	<b>Acceso- Medio de transporte</b>	<b>Vía de acceso-Distancia en kms/tiempo</b>	
1.- Chachapoyas - Canal Allpachaca	Terrestre - Automóvil Particular	Carretera afirmada - 17 Km. / 40 min.	
1.- Chachapoyas - El Molino - Yálape	Terrestre - A pie	Qhapac Ñan - 10 km. / 04 h.	
<b>Tipo de ingreso</b>			
<b>Tipo de ingreso</b>			<b>Observaciones</b>
Libre			Semi-restringido (previo aviso)-
<b>Actividades que se desarrollan dentro del recurso</b>			
<b>Actividad</b>			<b>Tipo</b>
Caminata o Trekking, ciclismo			Deportes / Aventura
Observación de flora, paisaje			Naturaleza
Toma de fotografías y filmaciones			Otros
<b>Servicios actuales dentro del recurso</b>			
<b>Servicio</b>	<b>Tipo</b>		<b>Observación</b>
....	....		....
....	....		....
<b>Servicios actuales fuera del recurso</b>			
<b>Servicio</b>	<b>Tipo</b>	<b>Observación</b>	
Servicio de alimentación	Alimentación	En el distrito de Levanto	
Servicio de hospedaje	Alojamiento	En el distrito de Levanto	
Orientadores turísticos	Guía de turismo	En el distrito de Levanto	
Servicio de agencias de turismo, tours operadores de turismo.	Agencias de viaje	Distrito de Chachapoyas	
<b>Datos complementarios</b>			
<b>Uso actual</b>	Histórico		

<b>Propiedad actual</b>	Administrado por la municipalidad Distrital de Levanto.
<b>Administrado por</b>	Administrado por la municipalidad Distrital de Levanto.
<b>Fuente bibliográfica</b>	Municipalidad distrital de Levanto.
<b>Material audiovisual</b>	No presenta
<b>Institución encargada del llenado de la ficha</b>	DIRCETUR
<b>Persona encargada del llenado de la ficha</b>	DIRCETUR
<b>Fecha</b>	15/09/17


SITIO ARQUEOLÓGICO NAVAR		Ficha N°05
	<b>Ubicación:</b>	
	<b>Departamento:</b> Amazonas	
	<b>Provincia:</b> Chachapoyas	
	<b>Distrito:</b> Levanto	
	<b>Jerarquía</b>	
	2	
	<b>Categoría</b>	
	Manifestaciones culturales	
	<b>Tipo</b>	
	Sitios arqueológicos	
<b>Subtipo</b>		
Edificaciones (Templos, fortalezas, plazas, cementerios...)		
<p>Se ubica a 2900 m.s.n.m. en el Km. 17 de la carretera Chachapoyas - Levanto, la misma que corta en dos sectores al sitio arqueológico, el sector Yalape a la margen derecha y el sector Rosurco a la margen izquierda. Yálape con aproximadamente cinco hectáreas fue uno de los principales poblados del curacazgo LLauanto o Levanto de la cultura Chachapoya que floreció durante el intermedio tardío entre los 1100 y 1470 de nuestra era. El ecosistema de esta zona se caracteriza por la presencia de un bosque montano secundario poblado de bromelias, orquídeas, musgo y líquenes; además de plantas menores que cubren por completo el sitio. El asentamiento prehispánico, se caracteriza por la presencia de estructuras de planta circular construidas sobre terrazas y plataformas de diferentes alturas, alberga aproximadamente 300 estructuras circulares. En ambos sectores las casas presentan dimensiones entre 7 y 8 m de diámetro por 2 a 3 m de alto, los muros exteriores son cuneiformes, alcanzando en algunos casos los 10 metros de largo. Algunos muros exteriores muestran frisos en forma de zigzag y rombo (biconcéntrico y triconcéntrico) y otros rombos como si estuvieran en formación, también cornisas o aleros y sistemas de drenaje; además dentro de las edificaciones encontramos batanes, morteros,</p>		

banquetas, cuyeros y ciftas. El material utilizado para edificación fue la piedra caliza pulida o tallada firmemente unida con argamasa de barro.			
<b>Particularidades</b>	Declarado Patrimonio Cultural de la Nación mediante Resolución Directoral N° 196/INC-2003 de fecha 02 de abril de 2003.		
<b>Estado actual</b>	Bueno		
<b>Observaciones</b>	Se localiza en las coordenadas UTM: 18M0181387 UTM9304809. En sus alrededores se puede observar cultivos de tubérculos y cereales andinos.		
<b>Tipo de visitante</b>			
<b>Tipo de visitante</b>		<b>Grado de afluencia</b>	
<b>Extranjero</b>		-	
<b>Nacional</b>		-	
<b>Regional</b>		2 , es visitado principalmente por el turismo regional	
<b>Local</b>		1, es visitado principalmente por el turismo local.	
<b>Estacionalidad</b>	<b>Tipo de estacionalidad</b>	<b>Horario de visita</b>	<b>Especificación</b>
Todo el Año	Todo el Año	08:00 – 15:00	Mejor época para visita, de mayo a noviembre.
<b>Ruta de acceso al recurso</b>		<b>Acceso- Medio de transporte</b>	<b>Vía de acceso- Distancia en kms/tiempo</b>
1.- Chachapoyas -Km. 16 carretera Chachapoyas-Levanto		Terrestre - Automóvil Particular	Carretera afirmada - 16 Km. / 35 min.
1.- Km. 16 – S. A. Navar		Terrestre - A pie	Qhapac Ñan - 350 m. / 05 min.
<b>Tipo de ingreso</b>			<b>Observaciones</b>
Libre			Semi-restringido (previo aviso)
<b>Actividades dentro del recurso</b>			
<b>Actividad</b>			<b>Tipo</b>
Caminata o Treeking, ciclismo			Deportes / Aventura
Observación de flora, paisaje			Naturaleza
Toma de fotografías y filmaciones			Otros
<b>Servicios actuales dentro del recurso</b>			
<b>Servicio</b>		<b>Tipo</b>	<b>Observación</b>
....		....	....
....		....	....
<b>Servicios actuales fuera del recurso</b>			

<b>Servicio</b>	<b>Tipo</b>	<b>Observación</b>
Servicio de alimentación	Alimentación	En el distrito de Levanto
Servicio de hospedaje	Alojamiento	En el distrito de Levanto
Orientadores turísticos	Guía de turismo	En el distrito de Levanto
Servicio de agencias de turismo, tours operadores de turismo.	Agencias de viaje	Distrito de Chachapoyas
<b>Datos complementarios</b>		
<b>Uso actual</b>	Histórico cultural	
<b>Propiedad actual</b>	Administrado por la municipalidad Distrital de Levanto.	
<b>Administrado por</b>	Administrado por la municipalidad Distrital de Levanto.	
<b>Fuente bibliográfica</b>	Municipalidad distrital de Levanto.	
<b>Material audiovisual</b>	No presenta	
<b>Institución encargada del llenado de la ficha</b>	DIRCETUR	
<b>Persona encargada del llenado de la ficha</b>	DIRCETUR	
<b>Fecha</b>	15/09/17	

SITIO ARQUEOLÓGICO MOLINOHUAYCO		Ficha N°06	
		<b>Departamento:</b> Amazonas	
		<b>Provincia:</b> Chachapoyas	
		<b>Distrito:</b> Levanto	
		<b>Departamento:</b> Amazonas	
		<b>Jerarquía</b>	
		2	
		<b>Categoría</b>	
		Manifestaciones culturales	
		<b>Tipo</b>	
		Sitios arqueológicos	
<b>Subtipo</b>			
Edificaciones (Templos, fortalezas, plazas, cementerios...)			
<p>Se ubica al oeste de Levanto junto a la quebrada de mismo nombre a 2222 m.s.n.m. Molino Huayco se trata de una obra hidráulica de la colonia construido en el S. XVII o S XVIII. La planta está hecha de piedras calizas labradas, unidas con argamasa de cal. Las aguas provenientes de una caída natural de 20 metros de alto aproximadamente que entraban en un canal de 25 metros de largo que corre por encima de un muro de contención de 8 metros de alto. Después de haber recorrido el largo del canal, las aguas caían en un pozo hexagonal de aproximadamente 7 metros de profundidad en el fondo del pozo existía un desagüe por donde salían las aguas. A pesar del nombre Molino Huayco, nada indica que esta obra servía de molino. También la tradición oral de Levanto no aclara nada de esta estructura.</p>			
<b>Particularidades</b>	---		
<b>Estado actual</b>	Bueno.		
<b>Observaciones</b>	Se localiza en las coordenadas UTM 18M0178957 UTM9299785. El camino al recurso es estrecho y empinado.		
<b>Tipo de visitante</b>			
<b>Tipo de visitante</b>	<b>Grado de afluencia</b>		
<b>Extranjero</b>	-		
<b>Nacional</b>	-		
<b>Regional</b>	2 , es visitado principalmente por el turismo regional		
<b>Local</b>	1, es visitado principalmente por el turismo local.		
<b>Estacionalidad</b>	<b>Tipo de estacionalidad</b>	<b>Horario de visita</b>	<b>Especificación</b>
Todo el Año	Todo el Año	08:00 – 15:00	Mejor época para visita, de mayo a noviembre.
<b>Ruta de acceso al recurso</b>		<b>Acceso- Medio de transporte</b>	<b>Vía de acceso-Distancia en kms/tiempo</b>

1.- Chachapoyas - Levanto	Terrestre - Automóvil Particular	Carretera afirmada - 20 Km. / 50 min.
1.- Levanto – S. A. Molinohuayco	Terrestre - A pie	Camino de herradura – 02 km. / 50 min.
<b>Tipo de ingreso</b>		
<b>Tipo de ingreso</b>	<b>Observaciones</b>	
Libre	No presenta control de tiket.	
<b>Actividades</b>		<b>Tipo</b>
Caminata o Trekking, ciclismo		Deportes / Aventura
Observación de flora, paisaje		Naturaleza
Toma de fotografías y filmaciones		Otros
<b>Servicios dentro del recurso</b>		
<b>Servicio</b>	<b>Tipo</b>	<b>Observación</b>
...	...	...
...	...	...
<b>Servicios actuales fuera del recurso</b>		
<b>Servicio</b>	<b>Tipo</b>	<b>Observación</b>
Servicio de alimentación	Alimentación	En el distrito de Levanto
Servicio de hospedaje	Alojamiento	En el distrito de Levanto
Orientadores turísticos	Guía de turismo	En el distrito de Levanto
Servicio de agencias de turismo, tours operadores de turismo.	Agencias de viaje	Distrito de Chachapoyas
<b>Datos complementarios</b>		
<b>Uso actual</b>	Histórico cultural	
<b>Propiedad actual</b>	Administrado por la municipalidad Distrital de Levanto.	
<b>Administrado por</b>	Administrado por la municipalidad Distrital de Levanto.	
<b>Fuente bibliográfica</b>	Municipalidad distrital de Levanto.	
<b>Material audiovisual</b>	No presenta	
<b>Institución encargada del llenado de la ficha</b>	DIRCETUR	
<b>Persona encargada del llenado de la ficha</b>	DIRCETUR	
<b>Fecha</b>	15/09/17	


SITIO ARQUEOLOGICO COLLACRUZ		Ficha N°07	
	<b>Ubicación</b>		
	<b>Departamento:</b> Amazonas		
	<b>Provincia:</b> Chachapoyas		
	<b>Distrito:</b> Levanto		
	<b>Jerarquía</b>		
	2		
	<b>Categoría</b>		
	Manifestaciones culturales		
	<b>Tipo</b>		
	Sitios arqueológicos		
<b>Subtipo</b>			
Edificaciones (Templos, fortalezas, plazas, cementerios...)			
<p>Se ubica a 2712 m.s.n.m. Collacruz o Yurac Urco, constituyó un asentamiento humano de aproximadamente una hectárea de extensión, presenta construcciones rectangulares de diferentes tamaños, cuyos muros tiene aproximadamente de dos metros de altura, las mismas que contrastan con la andenería prehispánica de la Cultura Chachapoya, las que fueron construidas con piedras rústicas. Según la Hipótesis del Dr. Peter Thomas Lerche, por sus características que presenta pudo ser un cuartel colonial. En el mismo sector junto al camino prehispánico se aprecia una edificación piedra en forma circular con el techo de forma cónica elaborado de caña y paja. Esta edificación fue reconstruida por Davis Morgan en 1992, sobre la base original de una plataforma Chachapoya. Por su ubicación junto al camino prehispánico algunos investigadores opinan que puede ser un retén militar o un tambo inca. El material utilizado para edificación fue la piedra caliza pulida o tallada firmemente unida con argamasa de barro (arcilla, arena y cal).</p>			
<b>Particularidades</b>	Reconocido como Patrimonio Cultural de la Nación, con Resolución Directoral Nacional N° 537 el 16 de Marzo de 2010.		
<b>Estado actual</b>	Bueno.		
<b>Observaciones</b>	Se localiza en las coordenadas 18 M 178208 / UTM 9301213.		
<b>Tipo de visitante</b>			
<b>Tipo de visitante</b>		<b>Grado de afluencia</b>	
<b>Extranjero</b>		-	
<b>Nacional</b>		-	
<b>Regional</b>		2, es visitado principalmente por el turismo regional	
<b>Local</b>		1, es visitado principalmente por el turismo local.	
<b>Estacionalidad</b>	<b>Tipo de estacionalidad</b>	<b>Horario de visita</b>	<b>Especificación</b>
Todo el Año	Todo el Año	08:00 – 15:00	Mejor época para visita, de mayo a noviembre.
<b>Ruta de acceso al recurso</b>		<b>Acceso- Medio de transporte</b>	<b>Vía de acceso-Distancia en kms/tiempo</b>
1.- Chachapoyas – Levanto - S. A. Collacruz		Terrestre - Automóvil Particular	Carretera afirmada - 21 Km. / 01 h.

<b>Tipo de ingreso</b>		
<b>Tipo de ingreso</b>	<b>Observaciones</b>	
libre	No presenta control de tiket.	
<b>Actividades a desarrollar dentro del recurso</b>		
<b>Actividad</b>	<b>Tipo</b>	
Caminata o Trekking, ciclismo	Deportes / Aventura	
Observación de flora, paisaje	Naturaleza	
Toma de fotografías y filmaciones	Otros	
<b>Servicios dentro del recurso</b>		
<b>Servicio</b>	<b>Tipo</b>	<b>Observación</b>
....	....	....
....	....	....
<b>Servicios actuales fuera del recurso</b>		
<b>Servicio</b>	<b>Tipo</b>	<b>Observación</b>
Servicio de alimentación	Alimentación	En el distrito de Levanto
Servicio de hospedaje	Alojamiento	En el distrito de Levanto
Orientadores turísticos	Guía de turismo	En el distrito de Levanto
Servicio de agencias de turismo, tours operadores de turismo.	Agencias de viaje	En el distrito de Chachapoyas
<b>Datos complementarios</b>		
<b>Uso actual</b>	Histórico cultural	
<b>Propiedad actual</b>	Administrado por la municipalidad Distrital de Levanto.	
<b>Administrado por</b>	Administrado por la municipalidad Distrital de Levanto.	
<b>Fuente bibliográfica</b>	Municipalidad distrital de Levanto.	
<b>Material audiovisual</b>	No presenta	
<b>Institución encargada del llenado de la ficha</b>	DIRCETUR	
<b>Persona encargada del llenado de la ficha</b>	DIRCETUR	
<b>Fecha</b>	15/09/17	




QHAPAC ÑAN "CHACHAPOYAS - LEVANTO"		Ficha N°08	
	<b>Ubicación</b>		
	<b>Departamento:</b> Amazonas		
	<b>Provincia:</b> Chachapoyas		
	<b>Distrito:</b> Levanto		
	<b>Jerarquía</b>		
	2		
	<b>Categoría</b>		
	Manifestaciones culturales		
	<b>Tipo</b>		
	Sitios arqueológicos		
<b>Subtipo</b>			
Otros			
<p>Este es un tramo de la gran red de caminos construidos por los Incas en el Chinchaysuyo a finales del siglo XV y comienzos del siglo XVI, con la finalidad de integrar el Tahuantinsuyo; fue utilizado hasta mediados del siglo XX para unir los pueblos del nororiente peruano y las principales ciudades como: Moyobamba, Chachapoyas y Cajamarca. La evidencia real del camino se aprecia desde el Km. 48 de la carretera Pedro Ruíz - Chachapoyas (sector El Molino), a 2124 msnm; su recorrido es 10 km. aproximadamente y llega a Levanto a 2650 msnm. Gran parte del camino, fue construido con piedra caliza labrada e irregular asentada a presión, su ancho varía entre 01 y 04 metros y presenta un sistema de drenaje para el agua pluvial con acequias en forma transversal y paralela. La red, se bifurca a 500 metros de la Cruz de Quipachacha: el camino de la Izquierda pasa cerca al sitio arqueológico Yálape, continua hacia Levanto y se une con el camino de la derecha en el poblado Collacruz; junto al sitio arqueológico Yurac Urco, continuando en dirección al valle del Utcubamba. Al recorrer el camino, se atraviesa ecosistemas conformados por zonas arbustivas y bosque montano, que permiten observar numerosa flora y fauna; además, se aprecia viviendas con estilos locales y sitios arqueológicos incluyendo terrazas y canales de riego.</p>			
<b>Particularidades</b>	Reconocido como Patrimonio Cultural de la Nación, con Resolución Directoral Nacional N° 537 el 16 de marzo de 2010.		
<b>Estado actual</b>	Bueno		
<b>Observaciones</b>	Un tramo del Qhapac Ñan en el sector El Molino, se localiza en las coordenadas UTM 18M0280357 UTM9308054.		
<b>Tipo de visitante</b>			
<b>Tipo de visitante</b>	<b>Grado de afluencia</b>		
<b>Extranjero</b>	-		
<b>Nacional</b>	-		
<b>Regional</b>	2, es visitado principalmente por el turismo regional		
<b>Local</b>	1, es visitado principalmente por el turismo local.		
<b>Estacionalidad</b>	<b>Tipo de estacionalidad</b>	<b>Horario de visita</b>	<b>Especificación</b>

Todo el Año	Todo el Año	08:00 – 13:00	Mejor época para visita, de mayo a noviembre.
<b>Ruta de acceso al recurso</b>		<b>Acceso- Medio de transporte</b>	<b>Vía de acceso-Distancia en kms/tiempo</b>
1.- Chachapoyas - El Molino (Km. 48), inicio del Qhapac Ñan		Terrestre - Automóvil Particular	Carretera asfaltada - 05 Km. / 06 min.
1.- Chachapoyas –Levanto Carretera 20 Km. / 60 min.		Terrestre - Automóvil Particular	Carretera asfaltada - 20 Km. / 60 min.
<b>Tipo de ingreso</b>			
<b>Tipo de ingreso</b>		<b>Observaciones</b>	
libre		No presenta control de tiket.	
<b>Actividades dentro del recurso</b>			
<b>Actividad</b>		<b>Tipo</b>	
Caminata o Trekking, ciclismo		Deportes / Aventura	
Observación de flora, paisaje		Naturaleza	
Toma de fotografías y filmaciones		Otros	
<b>Servicios actuales dentro del recurso</b>			
<b>Servicio</b>	<b>Tipo</b>	<b>Observación</b>	
...	...	...	
...	...	...	
<b>Servicios actuales fuera del recurso</b>			
<b>Servicio</b>	<b>Tipo</b>	<b>Observación</b>	
Servicio de alimentación	Alimentación	En el distrito de Levanto	
Servicio de hospedaje	Alojamiento	En el distrito de Levanto	
Orientadores turísticos	Guía de turismo	En el distrito de Levanto	
Servicio de agencias de turismo, tours operadores de turismo.	Agencias de viaje	En el distrito de Chachapoyas	
<b>Datos complementarios</b>			
<b>Uso actual</b>	Histórico cultural/ Vía de acceso peatonal		
<b>Propiedad actual</b>	Administrado por la municipalidad Distrital de levanto.		
<b>Administrado por</b>	Administrado por la municipalidad Distrital de levanto.		
<b>Fuente bibliográfica</b>	Municipalidad distrital de Levanto.		
<b>Material audiovisual</b>	No presenta		
<b>Institución encargada del llenado de la ficha</b>	DIRCETUR		
<b>Persona encargada del llenado de la ficha</b>	DIRCETUR		
<b>Fecha</b>	15/09/17		

SITIO ARQUEOLOGICO ROSURCO		Ficha N°09	
	<b>Ubicación</b>		
	<b>Departamento:</b> Amazonas		
	<b>Provincia:</b> Chachapoyas		
	<b>Distrito:</b> Levanto		
	<b>Jerarquía</b>		
	1		
	<b>Categoría</b>		
	Manifestaciones culturales		
	<b>Tipo</b>		
	Sitios arqueológicos		
<b>Subtipo</b>			
Edificaciones (Templos, fortalezas, plazas, cementerios...)			
<p>Se ubica a 2713 m.s.n.m. Rosurco fue una llajta anexa a Yalape del curacazgo LLauanto o Levanto, tiene un área aproximada de tres hectáreas y alberga aproximadamente 100 estructuras circulares, con dimensiones entre 7 y 8 m. de diámetro por 2 a 3 m. de alto. Los muros exteriores son cuneiformes, alcanzando en algunos casos los 50 metros de largo. En los basamentos de las construcciones se aprecia decoraciones de frisos en forma de rombo biconcentrico y triconcentrico en grupos de 5 a 10. En todos los muros exteriores se aprecia cornisas o aleros y sistemas de drenaje. El material utilizado para edificación fue la piedra caliza pulida o tallada firmemente unida con argamasa de barro (arcilla, arena y cal).</p>			
<b>Particularidades</b>	Declarado Patrimonio Cultural de la Nación mediante Resolución Directoral Nacional N° 196/INC-2003 del 02 de abril del 2003.		
<b>Estado actual</b>	Bueno		
<b>Observaciones</b>	Se localiza en las coordenadas 18 M 180284 / UTM 9302452, a la altura del Km. 17 (margen izquierda) de la carretera Chachapoyas – Levanto. En sus alrededores se puede observar cultivos agrícolas de los pobladores.		
<b>Tipo de visitante</b>			
<b>Tipo de visitante</b>	<b>Grado de afluencia</b>		
<b>Extranjero</b>	-		
<b>Nacional</b>	-		
<b>Regional</b>	2 , es visitado principalmente por el turismo regional		
<b>Local</b>	1, es visitado principalmente por el turismo local.		
<b>Estacionalidad</b>	<b>Tipo de estacionalidad</b>	<b>Horario de visita</b>	<b>Especificación</b>
Todo el Año	Todo el Año	08:00 – 13:00	Mejor época para visita, de mayo a noviembre.

<b>Ruta de acceso al recurso</b>	<b>Acceso- Medio de transporte</b>	<b>Vía de acceso-Distancia en kms/tiempo</b>
1.- Chachapoyas – Levanto (Km. 17 )	Terrestre - Automóvil Particular	Carretera afirmada - 17 Km. / 40 min.
1.- Levanto (Km. 17 ) – S. A. Rosurco	Terrestre – A pies	Camino de herradura – 0.6 km. / 15 min.
<b>Tipo de ingreso</b>		
<b>Tipo de ingreso</b>		<b>Observaciones</b>
Libre		No presenta control de tiket.
<b>Actividades dentro del recurso</b>		
<b>Actividad</b>		<b>Tipo</b>
Caminata o Trekking, ciclismo		Deportes / Aventura
Observación de flora, paisaje		Naturaleza
Toma de fotografías y filmaciones		Otros
<b>Servicios actuales dentro del recurso</b>		
<b>Servicio</b>	<b>Tipo</b>	<b>Observación</b>
....	....	....
....	....	....
<b>Servicios actuales fuera del recurso</b>		
<b>Servicio</b>	<b>Tipo</b>	<b>Observación</b>
Servicio de alimentación	Alimentación	En el distrito de Levanto
Servicio de hospedaje	Alojamiento	En el distrito de Levanto
Orientadores turísticos	Guía de turismo	En el distrito de Levanto
Servicio de agencias de turismo, tours operadores de turismo.	Agencias de viaje	En el distrito de Chachapoyas
<b>Datos complementarios</b>		
<b>Uso actual</b>	Histórico	
<b>Propiedad actual</b>	Administrado por la municipalidad Distrital de levanto.	
<b>Administrado por</b>	Administrado por la municipalidad Distrital de levanto.	
<b>Fuente bibliográfica</b>	Municipalidad distrital de Levanto.	
<b>Material audiovisual</b>	No presenta	
<b>Institución encargada del llenado de la ficha</b>	DIRCETUR	
<b>Persona encargada del llenado de la ficha</b>	DIRCETUR	
<b>Fecha</b>	15/09/17	


SITIO ARQUEOLOGICO CULIMYACU		Ficha N°10	
	<b>Ubicación</b>		
	<b>Departamento:</b> Amazonas		
	<b>Provincia:</b> Chachapoyas		
	<b>Distrito:</b> Levanto		
	<b>Jerarquía</b>		
	1		
	<b>Categoría</b>		
	Manifestaciones culturales		
<b>Tipo</b>			
Sitios arqueológicos			
<b>Subtipo</b>			
Edificaciones (Templos, fortalezas, plazas, cementerios...)			
<p>Se ubica a una altitud de 2790 m.s.n.m., su ecosistema se caracteriza por la presencia de pajonales, poblado de bromelias y bosque húmedo montano, a su vez con presencia de líquenes y musgo, que cubren gran parte de la arquitectura del sitio. El asentamiento prehispánico perteneció a la cultura Chachapoya, que floreció durante el Intermedio tardío (1100 -1470 dc.). Tiene aproximadamente 04 hectáreas de extensión, compuesto por edificaciones de planta circular colocadas sobre terrazas. Algunas edificaciones cuadrangulares con implicancia inca.</p>			
<b>Particularidades</b>	----		
<b>Estado actual</b>	Regular		
<b>Observaciones</b>	El sitio está situado en las coordenadas 18 M 0185478 /UTM 9294359.		
<b>Tipo de visitante</b>			
<b>Tipo de visitante</b>	<b>Grado de afluencia</b>		
<b>Extranjero</b>	-		
<b>Nacional</b>	-		
<b>Regional</b>	2 , es visitado principalmente por el turismo regional		
<b>Local</b>	1, es visitado principalmente por el turismo local.		
<b>Estacionalidad</b>	<b>Tipo de estacionalidad</b>	<b>Horario de visita</b>	<b>Especificación</b>
Todo el Año	Todo el Año	08:00 – 14:00	Mejor época para visita, de mayo a noviembre.
<b>Ruta de acceso al recurso</b>		<b>Acceso- Medio de transporte</b>	<b>Vía de acceso-Distancia en kms/tiempo</b>
1.- Chachapoyas – Levanto - Maino		Terrestre - Automóvil Particular	Carretera afirmada - 30 Km. / 01 h.
1.- Maino – S.A. Culimyacu		Terrestre – A pie	Sendero – 06 km. / 01 h. y 30 min.

<b>Tipo de ingreso</b>		
<b>Tipo de ingreso</b>	<b>Observaciones</b>	
libre	No presenta control de tiket.	
<b>Actividades dentro del recurso</b>		
<b>Actividad</b>	<b>Tipo</b>	
Caminata o Trekking, ciclismo	Deportes / Aventura	
Observación de flora, paisaje	Naturaleza	
Toma de fotografías y filmaciones	Otros	
<b>Servicios actuales dentro del recurso</b>		
<b>Servicio</b>	<b>Tipo</b>	<b>Observación</b>
....	....	....
....	....	....
<b>Servicios actuales fuera del recurso</b>		
<b>Servicio</b>	<b>Tipo</b>	<b>Observación</b>
Servicio de alimentación	Alimentación	En el distrito de Levanto
Servicio de hospedaje	Alojamiento	En el distrito de Levanto
Orientadores turísticos	Guía de turismo	En el distrito de Levanto
Servicio de agencias de turismo, tours operadores de turismo.	Agencias de viaje	En el distrito de Chachapoyas
<b>Datos complementarios</b>		
<b>Uso actual</b>	Histórico cultural	
<b>Propiedad actual</b>	Administrado por la municipalidad Distrital de Levanto.	
<b>Administrado por</b>	Administrado por la municipalidad Distrital de Levanto.	
<b>Fuente bibliográfica</b>	Municipalidad distrital de Levanto.	
<b>Material audiovisual</b>	No presenta	
<b>Institución encargada del llenado de la ficha</b>	DIRCETUR	
<b>Persona encargada del llenado de la ficha</b>	DIRCETUR	
<b>Fecha</b>	15/09/17	


SITIO ARQUEOLÓGICO PUYAN		Ficha N°011	
	<b>Ubicación</b>		
	<b>Departamento:</b> Amazonas		
	<b>Provincia:</b> Chachapoyas		
	<b>Distrito:</b> Levanto		
	<b>Jerarquía</b>		
	1		
	<b>Categoría</b>		
	Manifestaciones culturales		
	<b>Tipo</b>		
	Sitios arqueológicos		
<b>Subtipo</b>			
Edificaciones (Templos, fortalezas, plazas, cementerios...)			
<p>Se ubica a 2820 m.s.n.m., Puyan fue una pequeña llajta Chachapoya cuyos restos cubren una colina, tiene un área aproximada de cuatro hectáreas y alberga aproximadamente 100 estructuras circulares, con dimensiones entre 7 y 8 m. de diámetro por 2 a 3 m. de alto. Los basamentos exteriores son cuneiformes, alcanzando entre 10 y 50 metros de largo. Entre los muros cuneiformes o basamentos de las construcciones se aprecia escalinatas estrechas con peldaños de pasos pequeños. En todos los muros exteriores se aprecia cornisas o aleros y sistemas de drenaje. El sitio arqueológico Puyan ha sido dividido en dos por la carretera que se dirige a Cachuc donde las estructuras han quedado a la margen de la carreta y en medio de áreas de cultivo. El material utilizado para edificación fue la piedra caliza pulida o tallada firmemente unida con argamasa de barro (arcilla, arena y cal).</p>			
<b>Particularidades</b>	Declarado Patrimonio Cultural de la Nación mediante Resolución Directoral N° 196/INC-2003 de fecha 02 de abril de 2003.		
<b>Estado actual</b>	Bueno.		
<b>Observaciones</b>	Se localiza en las coordenadas UTM UTM9302668 18M0181758. Las edificaciones se encuentran a la altura del km. 18 de la carretera Chachapoyas – Levanto, en medio de áreas de cultivos agrícolas.		
<b>Tipo de visitante</b>			
<b>Tipo de visitante</b>		<b>Grado de afluencia</b>	
<b>Extranjero</b>	-		
<b>Nacional</b>	-		
<b>Regional</b>	2 , es visitado principalmente por el turismo regional		
<b>Local</b>	1, es visitado principalmente por el turismo local.		
<b>Estacionalidad</b>	<b>Tipo de estacionalidad</b>	<b>Horario de visita</b>	<b>Especificación</b>
Todo el Año	Todo el Año	08:00 – 15:00	Mejor época para visita, de mayo a noviembre.

<b>Ruta de acceso al recurso</b>	<b>Acceso- Medio de transporte</b>	<b>Vía de acceso- Distancia en kms/tiempo</b>
I.- Chachapoyas – S. A. Puyan	Terrestre - Automóvil Particular	Carretera afirmada - 18 Km. / 40 min.
<b>Tipo de ingreso</b>		
<b>Tipo de ingreso</b>	<b>Observaciones</b>	
libre	Semi-restringido(previo-aviso)	
<b>Actividades dentro del recurso</b>		
<b>Actividad</b>	<b>Tipo</b>	
Caminata o Treking, ciclismo	Deportes / Aventura	
Observación de flora, paisaje	Naturaleza	
Toma de fotografías y filmaciones	Otros	
<b>Servicios actuales dentro del recurso</b>		
<b>Servicio</b>	<b>Tipo</b>	<b>Observación</b>
....	....	....
....	....	....
<b>Servicios actuales fuera del recurso</b>		
<b>Servicio</b>	<b>Tipo</b>	<b>Observación</b>
Servicio de alimentación	Alimentación	En el distrito de Levanto
Servicio de hospedaje	Alojamiento	En el distrito de Levanto
Orientadores turísticos	Guía de turismo	En el distrito de Levanto
Servicio de agencias de turismo, tours operadores de turismo.	Agencias de viaje	En el distrito de Chachapoyas
<b>Datos complementarios</b>		
<b>Uso actual</b>	Histórico cultural	
<b>Propiedad actual</b>	Administrado por la municipalidad Distrital de Levanto.	
<b>Administrado por</b>	Administrado por la municipalidad Distrital de Levanto.	
<b>Fuente bibliográfica</b>	Municipalidad distrital de Levanto.	
<b>Material audiovisual</b>	No presenta	
<b>Institución encargada del llenado de la ficha</b>	DIRCETUR	
<b>Persona encargada del llenado de la ficha</b>	DIRCETUR	
<b>Fecha</b>	15/09/17	




SITIO ARQUEOLÓGICO REURAN		Ficha N°012	
	<b>Ubicación</b>		
	<b>Departamento:</b> Amazonas		
	<b>Provincia:</b> Chachapoyas		
	<b>Distrito:</b> Levanto		
	<b>Jerarquía</b>		
	1		
	<b>Categoría</b>		
	Manifestaciones culturales		
	<b>Tipo</b>		
	Sitios arqueológicos		
<b>Subtipo</b>			
Edificaciones (Templos, fortalezas, plazas, cementerios...)			
<p>Se ubica a 2315 m.s.n.m., entre el Km. 23 y 26 de la carretera Chachapoyas Maino. Reurán fue un sitio arqueológico de cuatro hectáreas aproximadamente, del curacazgo LLauanto o Levanto perteneciente a la cultura Chachapoya, que floreció durante el Intermedio tardío (1100 -1470 dc.). En el sitio se aprecia estructuras circulares, con dimensiones entre 6 y 8 metros de diámetro por 2 a 3 metros de alto, sobre basamentos que sobresalen con cornisas. Asimismo, dentro de las áreas de cultivo se aprecia una edificación prehispánica construida en 6 m<sup>2</sup> aprovechando la oquedad de la roca con la finalidad de protegerse de la intemperie. En el Km. 26 se aprecia una cueva de 6 metros de profundidad, 3 metros de alto y 10 metros de ancho aproximadamente, en cuyo interior se aprecia entierros acompañado de textiles y cerámica. Además, en todo el sitio se evidencia un conjunto de andenerías aprovechadas por los pobladores de Levanto para la agricultura.</p>			
<b>Particularidades</b>	----		
<b>Estado actual</b>	Bueno.		
<b>Observaciones</b>	Se localiza en las coordenadas 18M0180680 UTM9301603.		
<b>Tipo de visitante</b>			
<b>Tipo de visitante</b>	<b>Grado de afluencia</b>		
<b>Extranjero</b>	-		
<b>Nacional</b>	-		
<b>Regional</b>	2, es visitado principalmente por el turismo regional		
<b>Local</b>	1, es visitado principalmente por el turismo local.		
<b>Estacionalidad</b>	<b>Tipo de estacionalidad</b>	<b>Horario de visita</b>	<b>Especificación</b>
Todo el Año	Todo el Año	08:00 – 15:00	Mejor época para visita, de mayo a noviembre.
<b>Ruta de acceso al recurso</b>		<b>Acceso- Medio de transporte</b>	<b>Via de acceso-Distancia en kms/tiempo</b>
1.- Chachapoyas – Levanto		Terrestre - Automóvil Particular	Carretera afirmada - 20 Km. / 50 min.
1.- Levanto - S. A. Reurán		Terrestre – Automóvil Particular	Carretera afirmada - 03 Km. / 10 min.
<b>Tipo de ingreso</b>			


<b>Tipo de ingreso</b>		<b>Observaciones</b>
Libre		No presenta control de tiket.
<b>Actividades dentro del recurso</b>		
<b>Actividad</b>		<b>Tipo</b>
Caminata o Trekking, ciclismo		Deportes / Aventura
Observación de flora, paisaje		Naturaleza
Toma de fotografías y filmaciones		Otros
<b>Servicios actuales dentro del recurso</b>		
<b>Servicio</b>	<b>Tipo</b>	<b>Observación</b>
....	....	....
....	....	....
<b>Servicios actuales fuera del recurso</b>		
<b>Servicio</b>	<b>Tipo</b>	<b>Observación</b>
Servicio de alimentación	Alimentación	En el distrito de Levanto
Servicio de hospedaje	Alojamiento	En el distrito de Levanto
Orientadores turísticos	Guía de turismo	En el distrito de Levanto
Servicio de agencias de turismo, tours operadores de turismo.	Agencias de viaje	En el distrito de Chachapoyas
<b>Datos complementarios</b>		
<b>Uso actual</b>	Histórico cultural	
<b>Propiedad actual</b>	Administrado por la municipalidad Distrital de levanto.	
<b>Administrado por</b>	Administrado por la municipalidad Distrital de levanto.	
<b>Fuente bibliográfica</b>	Municipalidad distrital de Levanto.	
<b>Material audiovisual</b>	No presenta	
<b>Institución encargada del llenado de la ficha</b>	DIRCETUR	
<b>Persona encargada del llenado de la ficha</b>	DIRCETUR	
<b>Fecha</b>	15/09/18	

SITIO ARQUEOLÓGICO CUENGUIMIA		Ficha N°013	
	<b>Ubicación</b>		
	<b>Departamento:</b> Amazonas		
	<b>Provincia:</b> Chachapoyas		
	<b>Distrito:</b> Levanto		
	<b>Jerarquía</b>		
	1		
	<b>Categoría</b>		
	Manifestaciones culturales		
	<b>Tipo</b>		
	Sitios arqueológicos		
<b>Subtipo</b>			
Edificaciones (Templos, fortalezas, plazas, cementerios...)			
<p>Se ubica entre el Km 19 y 20 de la carretera Chachapoyas Levanto a 2750 m.s.n.m. Cuengumia fue una pequeña llajta del curacazgo de Llauanto en la cultura Chachapoya cuyos restos cubren la parte alta del pueblo de Levanto, a 500 metros al sur del mismo junto al camino prehispánico. El sitio arqueológico abarca una hectárea aproximadamente, donde alberga un aproximado de 50 estructuras circulares, con dimensiones entre 5 y 7 metros de diámetro. Donde los basamentos están cubiertos por relleno agrícola hasta altura de las cornisas. Dentro de las estructuras se puede apreciar fosas tapadas con piedras chatas en cuyo interior alberga entierros prehispánicos. El material utilizado para edificación fue la piedra caliza pulida o tallada firmemente unida con argamasa de barro (arcilla, arena y cal).</p>			
<b>Particularidades</b>	---		
<b>Estado actual</b>	Regular.		
<b>Observaciones</b>	Se localiza en las coordenadas 18M0179058 UTM9303319. En medio de áreas de pastoreo de ganado vacuno.		
<b>Tipo de visitante</b>			
<b>Tipo de visitante</b>	<b>Grado de afluencia</b>		
<b>Extranjero</b>	-		
<b>Nacional</b>	-		
<b>Regional</b>	2, es visitado principalmente por el turismo regional		
<b>Local</b>	1, es visitado principalmente por el turismo local.		
<b>Estacionalidad</b>	<b>Tipo de estacionalidad</b>	<b>Horario de visita</b>	<b>Especificación</b>
Todo el Año	Todo el Año	08:00 – 15:00	Mejor época para visita, de mayo a noviembre.
<b>Ruta de acceso al recurso</b>		<b>Acceso- Medio de transporte</b>	<b>Vía de acceso-Distancia en kms/tiempo</b>
1.- Chachapoyas – S. A. Cuengumia		Terrestre - Automóvil Particular	Carretera afirmada - 19 Km. / 45 min.
<b>Tipo de ingreso</b>			
<b>Tipo de ingreso</b>		<b>Observaciones</b>	

libre	No presenta control de tiket.	
<b>Actividades dentro del recurso</b>		
<b>Actividad</b>	<b>Tipo</b>	
Caminata o Trekking, ciclismo	Deportes / Aventura	
Observación de flora, paisaje	Naturaleza	
Toma de fotografías y filmaciones	Otros	
<b>Servicios actuales dentro del recurso</b>		
<b>Servicio</b>	<b>Tipo</b>	<b>Observación</b>
...	...	...
...	...	...
<b>Servicios actuales fuera del recurso</b>		
<b>Servicio</b>	<b>Tipo</b>	<b>Observación</b>
Servicio de alimentación	Alimentación	En el distrito de Levanto
Servicio de hospedaje	Alojamiento	En el distrito de Levanto
Orientadores turísticos	Guía de turismo	En el distrito de Levanto
Servicio de agencias de turismo, tours operadores de turismo.	Agencias de viaje	En el distrito de Chachapoyas
<b>Datos complementarios</b>		
<b>Uso actual</b>	Histórico cultural	
<b>Propiedad actual</b>	Administrado por la municipalidad Distrital de Levanto.	
<b>Administrado por</b>	Administrado por la municipalidad Distrital de Levanto.	
<b>Fuente bibliográfica</b>	Municipalidad distrital de Levanto.	
<b>Material audiovisual</b>	No presenta	
<b>Institución encargada del llenado de la ficha</b>	DIRCETUR	
<b>Persona encargada del llenado de la ficha</b>	DIRCETUR	
<b>Fecha</b>	15/09/17	


SITIO ARQUEOLÓGICO DESPOBLADO		Ficha N°014	
	<b>Ubicación</b>		
	<b>Departamento:</b> Amazonas		
	<b>Provincia:</b> Chachapoyas		
	<b>Distrito:</b> Levanto		
	<b>Jerarquía</b>		
	1		
	<b>Categoría</b>		
	Manifestaciones culturales		
	<b>Tipo</b>		
	Sitios arqueológicos		
<b>Subtipo</b>			
Edificaciones (Templos, fortalezas, plazas, cementerios...)			
<p>Corresponde a un tipo de patrón funerario de la cultura Chachapoya que se ubica en un farallón rocoso a 2990 m.s.n.m. Despoblado es una oquedad de 1.5 metros de alto por 5 metros de ancho y 3 metros de profundidad junto al cual pasa el canal prehispánico de Allpachaca. La oquedad alberga osamenta humana de grandes y pequeños, con más de 25 cráneos. La osamenta llama la atención por presentar fracturas en los cráneos, debido al contacto con proyectiles líticos de ondas, es por ello que los pobladores afirman que pudo ser una masacre de autóctonos durante la conquista inca a los Chachapoya.</p>			
<b>Particularidades</b>	---		
<b>Estado actual</b>	Bueno.		
<b>Observaciones</b>	Se localiza en las coordenadas UTM: 18M0184245 UTM9303326 En sus alrededores se puede observar cultivos agrícolas de los pobladores.		
<b>Tipo de visitante</b>			
<b>Tipo de visitante</b>		<b>Grado de afluencia</b>	
<b>Extranjero</b>		-	
<b>Nacional</b>		-	
<b>Regional</b>		2 , es visitado principalmente por el turismo regional	
<b>Local</b>		1, es visitado principalmente por el turismo local.	
<b>Estacionalidad</b>	<b>Tipo de estacionalidad</b>	<b>Horario de visita</b>	<b>Especificación</b>
Todo el Año	Todo el Año	08:00 – 15:00	Mejor época para visita, de mayo a noviembre.
<b>Ruta de acceso al recurso</b>		<b>Acceso- Medio de transporte</b>	<b>Via de acceso-Distancia en kms/tiempo</b>
1.- Chachapoyas – Cachuc - Lanche		Terrestre - Automóvil Particular	Carretera Afirmada - 24 km. / 01 h.
1.- Lanche – S. A. Despoblado		Terrestre – A pie	Camino de herradura – 01 km. / 30 min.
<b>Tipo de ingreso</b>			
<b>Tipo de ingreso</b>		<b>Observaciones</b>	
libre		No presenta control de tiket.	

<b>Actividades dentro del recurso</b>		
<b>Actividad</b>	<b>Tipo</b>	
Caminata o Trekking, ciclismo	Deportes / Aventura	
Observación de flora, paisaje	Naturaleza	
Toma de fotografías y filmaciones	Otros	
<b>Servicios actuales dentro del recurso</b>		
<b>Servicio</b>	<b>Tipo</b>	<b>Observación</b>
....	....	....
....	....	....
<b>Servicios actuales fuera del recurso</b>		
<b>Servicio</b>	<b>Tipo</b>	<b>Observación</b>
Servicio de alimentación	Alimentación	En el distrito de Levanto
Servicio de hospedaje	Alojamiento	En el distrito de Levanto
Orientadores turísticos	Guía de turismo	En el distrito de Levanto
Servicio de agencias de turismo, tours operadores de turismo.	Agencias de viaje	En el distrito de Chachapoyas
<b>Datos complementarios</b>		
<b>Uso actual</b>	Histórico cultural	
<b>Propiedad actual</b>	Administrado por la municipalidad Distrital de Levanto.	
<b>Administrado por</b>	Administrado por la municipalidad Distrital de Levanto.	
<b>Fuente bibliográfica</b>	Municipalidad distrital de Levanto.	
<b>Material audiovisual</b>	No presenta	
<b>Institución encargada del llenado de la ficha</b>	DIRCETUR	
<b>Persona encargada del llenado de la ficha</b>	DIRCETUR	
<b>Fecha</b>	15/09/17	


MIRADOR NATURAL PUMA URCO		Ficha N°015	
	<b>Ubicación</b>		
	<b>Departamento:</b> Amazonas		
	<b>Provincia:</b> Chachapoyas		
	<b>Distrito:</b> Levanto		
	<b>Jerarquía</b>		
	1		
	<b>Categoría</b>		
	Sitios naturales		
	<b>Tipo</b>		
	Lugares pintorescos		
<b>Subtipo</b>			
Mirador natural			
<p>Se ubica en la región natural Quechua a 2820 m.s.n.m., caracterizado por un ecosistema de bosque nuboso secundario. Puma Urco, traducido al castellano quiere decir cerro del Puma. Dicho mirador está conformado por un espacio natural en la cima del cerro del mismo nombre, donde la temperatura promedio es de 15° C., es un lugar propicio para la vista panorámica de la ciudad san Juan de la Frontera de los Chachapoyas y sus alrededores; así también accidentes geográficos, como el cañón del Sonche y la meseta de Pana.</p>			
<b>Particularidades</b>	---		
<b>Estado actual</b>	Bueno.		
<b>Observaciones</b>	El lugar, sirve para pastoreo de ganado vacuno y caballar.		
<b>Tipo de visitante</b>			
<b>Tipo de visitante</b>	<b>Grado de afluencia</b>		
<b>Extranjero</b>	-		
<b>Nacional</b>	-		
<b>Regional</b>	2, es visitado principalmente por el turismo regional		
<b>Local</b>	1, es visitado principalmente por el turismo local.		
<b>Estacionalidad</b>	<b>Tipo de estacionalidad</b>	<b>Horario de visita</b>	<b>Especificación</b>
Todo el Año	Todo el Año	08:00 – 15:00	Mejor época para visita, de mayo a noviembre.
<b>Ruta de acceso al recurso</b>		<b>Acceso- Medio de transporte</b>	<b>Vía de acceso-Distancia en kms/tiempo</b>
1.- Chachapoyas – Km. 10 carretera Chachapoyas - Levanto		Terrestre - Automóvil Particular	Carretera Afirmada - 10 km. / 30 min.
1.- Km. 10 – Mirador Puma Urco		Terrestre – A pie	Camino de herradura – 0.5 km. / 10 min.
<b>Tipo de ingreso</b>			
<b>Tipo de ingreso</b>		<b>Observaciones</b>	

libre	No presenta control de tiket.	
<b>Actividades dentro del recurso</b>		
<b>Actividad</b>	<b>Tipo</b>	
Caminata o Trekking, ciclismo	Deportes / Aventura	
Observación de flora, paisaje	Naturaleza	
Toma de fotografías y filmaciones	Otros	
<b>Servicios actuales dentro del recurso</b>		
<b>Servicio</b>	<b>Tipo</b>	<b>Observación</b>
...	...	...
...	...	...
<b>Servicios actuales fuera del recurso</b>		
<b>Servicio</b>	<b>Tipo</b>	<b>Observación</b>
Servicio de alimentación	Alimentación	En el distrito de Levanto
Servicio de hospedaje	Alojamiento	En el distrito de Levanto
Orientadores turísticos	Guía de turismo	En el distrito de Levanto
Servicio de agencias de turismo, tours operadores de turismo.	Agencias de viaje	En el distrito de Chachapoyas
<b>Datos complementarios</b>		
<b>Uso actual</b>	Área de pastoreo vacuno	
<b>Propiedad actual</b>	Administrado por la municipalidad Distrital de Levanto.	
<b>Administrado por</b>	Administrado por la municipalidad Distrital de Levanto.	
<b>Fuente bibliográfica</b>	Municipalidad distrital de Levanto.	
<b>Material audiovisual</b>	No presenta	
<b>Institución encargada del llenado de la ficha</b>	DIRCETUR	
<b>Persona encargada del llenado de la ficha</b>	DIRCETUR	
<b>Fecha</b>	15/09/17	




SITIO ARQUEOLÓGICO LANCUNGA		Ficha N°016	
	<b>Ubicación</b>		
	<b>Departamento:</b> Amazonas		
	<b>Provincia:</b> Chachapoyas		
	<b>Distrito:</b> Levanto		
	<b>Jerarquía</b>		
	1		
	<b>Categoría</b>		
	Manifestaciones culturales		
	<b>Tipo</b>		
	Sitios arqueológicos		
<b>Subtipo</b>			
Edificaciones (Templos, fortalezas, plazas, cementerios...)			
<p>Ubicado a 2895 m.s.n.m, donde el ecosistema se caracteriza por la presencia de un bosque pre montano espinoso y de matorral, con presencia de líquenes y musgo. El asentamiento prehispánico perteneció a la cultura Chachapoya que floreció durante el Intermedio Tardío entre los años (1100 -1470 dC.). Abarca una extensión aproximada de 02 hectáreas, donde se hallan basamentos circulares, muros de contención lineales con cornisas sobresalientes, estructuras con altura aproximadas entre 2 a 3 metros; sobre estas se levantan estructuras de planta circular con notoria presencia de sus paredes. Dichas estructuras tienen mampostería regular, con bloques de piedra caliza canteada, unidas con argamasa de barro y pachillas.</p>			
<b>Particularidades</b>	Declarado patrimonio cultural de la nación mediante resolución RDN N° 246/INC-2010.		
<b>Estado actual</b>	Regular.		
<b>Observaciones</b>	Se localiza en las coordenadas 18 M 181780 / UTM 9303181.		
<b>Tipo de visitante</b>			
<b>Tipo de visitante</b>	<b>Grado de afluencia</b>		
<b>Extranjero</b>	-		
<b>Nacional</b>	-		
<b>Regional</b>	2 , es visitado principalmente por el turismo regional		
<b>Local</b>	1, es visitado principalmente por el turismo local.		
<b>Estacionalidad</b>	<b>Tipo de estacionalidad</b>	<b>Horario de visita</b>	<b>Especificación</b>
Todo el Año	Todo el Año	08:00 – 15:00	Mejor época para visita, de mayo a noviembre.
<b>Ruta de acceso al recurso</b>		<b>Acceso- Medio de transporte</b>	<b>Vía de acceso-Distancia en kms/tiempo</b>
1.- Chachapoyas – Levanto (Km. 17)		Terrestre - Automóvil Particular	Carretera afirmada – 17 km. / 35 min.


1.- Levanto (Km. 17) – Sitio arqueológico Lancunga	Terrestre - Automóvil Particular	Carretera afirmada – 0.8 Km. / 5 min.
<b>Tipo de ingreso</b>		
<b>Tipo de ingreso</b>	<b>Observaciones</b>	
libre	No presenta control de tiket.	
<b>Actividades dentro del recurso</b>		
<b>Actividad</b>	<b>Tipo</b>	
Caminata o Trekking, ciclismo	Deportes / Aventura	
Observación de flora, paisaje	Naturaleza	
Toma de fotografías y filmaciones	Otros	
<b>Servicios actuales dentro del recurso</b>		
<b>Servicio</b>	<b>Tipo</b>	<b>Observación</b>
....	....	....
....	....	....
<b>Servicios actuales fuera del recurso</b>		
<b>Servicio</b>	<b>Tipo</b>	<b>Observación</b>
Servicio de alimentación	Alimentación	En el distrito de Levanto
Servicio de hospedaje	Alojamiento	En el distrito de Levanto
Orientadores turísticos	Guía de turismo	En el distrito de Levanto
Servicio de agencias de turismo, tours operadores de turismo.	Agencias de viaje	En el distrito de Chachapoyas
<b>Datos complementarios</b>		
<b>Uso actual</b>	Histórico cultural	
<b>Propiedad actual</b>	Administrado por la municipalidad Distrital de Levanto.	
<b>Administrado por</b>	Administrado por la municipalidad Distrital de Levanto.	
<b>Fuente bibliográfica</b>	Municipalidad distrital de Levanto.	
<b>Material audiovisual</b>	No presenta	
<b>Institución encargada del llenado de la ficha</b>	DIRCETUR	
<b>Persona encargada del llenado de la ficha</b>	DIRCETUR	
<b>Fecha</b>	15/09/17	

SITIO ARQUEOLÓGICO SAN PEDRO DE WASHPA		Ficha N°018	
	<b>Ubicación</b>		
	<b>Departamento:</b> Amazonas		
	<b>Provincia:</b> Chachapoyas		
	<b>Distrito:</b> Levanto		
	<b>Jerarquía</b>		
	1		
	<b>Categoría</b>		
	Manifestaciones culturales		
	<b>Tipo</b>		
	Sitios arqueológicos		
<b>Subtipo</b>			
Edificaciones (Templos, fortalezas, plazas, cementerios...)			
<p>Ubicado a 2888 m.s.n.m, donde el ecosistema se caracteriza por la presencia de un bosque pre montano espinoso y de matorral, con notoria presencia de líquenes y musgo. El asentamiento prehispánico perteneció a la cultura Chachapoya que floreció durante el Intermedio Tardío entre los años (1100 -1470 dC.). Abarca una extensión aproximada de 0.5 hectáreas, en la cual se halla una estructura de planta rectangular con medidas aproximadas: De 20 metros de largo por 10 metros de ancho y 2 metros de altura, con vanos de acceso de 1 metros de ancho; en cuyo interior lleva una hornacina. El material utilizado para la edificación fue la piedra caliza canteada unida con argamasa de barro.</p>			
<b>Particularidades</b>	---		
<b>Estado actual</b>	Bueno.		
<b>Observaciones</b>	Se localiza en las coordenadas 18 M 181384 / UTM 9303629.		
<b>Tipo de visitante</b>			
<b>Tipo de visitante</b>	<b>Grado de afluencia</b>		
<b>Extranjero</b>	-		
<b>Nacional</b>	-		
<b>Regional</b>	2 , es visitado principalmente por el turismo regional		
<b>Local</b>	1, es visitado principalmente por el turismo local.		
<b>Estacionalidad</b>	<b>Tipo de estacionalidad</b>	<b>Horario de visita</b>	<b>Especificación</b>
Todo el Año	Todo el Año	08:00 – 15:00	Mejor época para visita, de mayo a noviembre.
<b>Ruta de acceso al recurso</b>		<b>Acceso- Medio de transporte</b>	<b>Vía de acceso- Distancia en kms/tiempo</b>
1.- Chachapoyas – Levanto (Km. 17)		Terrestre - Automóvil Particular	Carretera afirmada – 17 km. / 35 min.

1.- Levanto (Km. 17) – Sitio arqueológico San Pedro de Washpa	Terrestre - Automóvil Particular	Carretera afirmada – 0.5 Km. / 2 min.
<b>Tipo de ingreso</b>		
<b>Tipo de ingreso</b>	<b>Observaciones</b>	
Libre	Semi-restringido (previo aviso).	
<b>Actividades dentro del recurso</b>		
<b>Actividad</b>	<b>Tipo</b>	
Caminata o Trekking, ciclismo	Deportes / Aventura	
Observación de flora, paisaje	Naturaleza	
Toma de fotografías y filmaciones	Otros	
<b>Servicios actuales dentro del recurso</b>		
<b>Servicio</b>	<b>Tipo</b>	<b>Observación</b>
....	....	....
....	....	....
<b>Servicios actuales fuera del recurso</b>		
<b>Servicio</b>	<b>Tipo</b>	<b>Observación</b>
Servicio de alimentación	Alimentación	En el distrito de Levanto
Servicio de hospedaje	Alojamiento	En el distrito de Levanto
Orientadores turísticos	Guía de turismo	En el distrito de Levanto
Servicio de agencias de turismo, tours operadores de turismo.	Agencias de viaje	En el distrito de Chachapoyas
<b>Datos complementarios</b>		
<b>Uso actual</b>	Histórico cultural	
<b>Propiedad actual</b>	Administrado por la municipalidad Distrital de Levanto.	
<b>Administrado por</b>	Administrado por la municipalidad Distrital de Levanto.	
<b>Fuente bibliográfica</b>	Municipalidad distrital de Levanto.	
<b>Material audiovisual</b>	No presenta	
<b>Institución encargada del llenado de la ficha</b>	DIRCETUR	
<b>Persona encargada del llenado de la ficha</b>	DIRCETUR	
<b>Fecha</b>	15/09/17	


SITIO ARQUEOLOGICO POZO MIO		Ficha N°019	
	<b>Ubicación</b>		
	<b>Departamento:</b> Amazonas		
	<b>Provincia:</b> Chachapoyas		
	<b>Distrito:</b> Levanto		
	<b>Jerarquía</b>		
	1		
	<b>Categoría</b>		
	Manifestaciones culturales		
	<b>Tipo</b>		
	Sitios arqueológicos		
<b>Subtipo</b>			
Edificaciones (Templos, fortalezas, plazas, cementerios...)			
<p>Ubicado en el distrito de Levanto, el sitio prehispánico perteneció a la cultura Chachapoyas, presenta un solo orificio de 40 centímetros de profundidad, con medidas aproximadas: De 20 metros de largo por 20 cm de ancho, en cuyo interior presenta agua sin corriente, el material utilizado para la edificación del hoyo fue de piedra caliza canteada unida con argamasa de barro.</p>			
<b>Particularidades</b>	----		
<b>Estado actual</b>	Bueno.		
<b>Observaciones</b>	----		
<b>Tipo de visitante</b>			
<b>Tipo de visitante</b>		<b>Grado de afluencia</b>	
<b>Extranjero</b>		-	
<b>Nacional</b>		-	
<b>Regional</b>		2 , es visitado principalmente por el turismo regional	
<b>Local</b>		1, es visitado principalmente por el turismo local.	
<b>Estacionalidad</b>	<b>Tipo de estacionalidad</b>	<b>Horario de visita</b>	<b>Especificación</b>
Todo el Año	Todo el Año	08:00 – 17:00	Mejor época para visita, de mayo a noviembre.
<b>Ruta de acceso al recurso</b>		<b>Acceso- Medio de transporte</b>	<b>Vía de acceso-Distancia en kms/tiempo</b>
1.- Chachapoyas-Levanto-SA Pozo Mio.		Terrestre-automóvil particular	Carretera afirmada - 21 Km. / 01 h.
<b>Tipo de ingreso</b>			
<b>Tipo de ingreso</b>		<b>Observaciones</b>	
Libre		No presenta control de tiket	
<b>Actividades a desarrollar dentro del recurso</b>			
<b>Actividad</b>		<b>Tipo</b>	

Caminata o Trekking, ciclismo	Deportes / Aventura	
Observación de flora, paisaje	Naturaleza	
Toma de fotografías y filmaciones	Otros	
<b>Servicios actuales dentro del recurso</b>		
<b>Servicio</b>	<b>Tipo</b>	<b>Observación</b>
....	....	....
....	....	....
<b>Servicios actuales fuera del recurso</b>		
<b>Servicio</b>	<b>Tipo</b>	<b>Observación</b>
Servicio de alimentación	Alimentación	En el distrito de Levanto
Servicio de hospedaje	Alojamiento	En el distrito de Levanto
Orientadores turísticos	Guía de turismo	En el distrito de Levanto
Servicio de agencias de turismo, tours operadores de turismo.	Agencias de viaje	En el distrito de Chachapoyas
<b>Datos complementarios</b>		
<b>Uso actual</b>	Histórico cultural	
<b>Propiedad actual</b>	Administrado por la municipalidad Distrital de Levanto.	
<b>Administrado por</b>	Administrado por la municipalidad Distrital de Levanto.	
<b>Fuente bibliográfica</b>	Municipalidad distrital de Levanto.	
<b>Material audiovisual</b>	No presenta	
<b>Institución encargada del llenado de la ficha</b>	DIRCETUR	
<b>Persona encargada del llenado de la ficha</b>	DIRCETUR	
<b>Fecha</b>	15/09/17	

MIRADOR LA HERMITA		Ficha N°20	
		<b>Ubicación</b>	
		<b>Departamento:</b> Amazonas	
		<b>Provincia:</b> Chachapoyas	
		<b>Distrito:</b> Levanto	
		<b>Jerarquía</b>	
		2	
		<b>Categoría</b>	
		Sitios naturales	
		<b>Tipo</b>	
		Lugares pintorescos	
<b>Subtipo</b>		Edificaciones (Templos, fortalezas, plazas, cementerios...)	
<p>Mirador la Hermita, ubicado en el distrito de Levanto, presenta atributos propios importante para el potencial turístico, fue construido en el año 2017, bajo la ejecución de la municipalidad distrital de Levanto, presentan figuras romboides que se asemeja al recurso turístico de Yalape, mostrando su hermosa vista hacia el centro histórico de la comunidad de Levanto.</p>			
<b>Particularidades</b>		Recurso turístico contemporáneo, pretende confundirse con la cultura existente para dar realce al espacio urbano pintoresco.	
<b>Estado actual</b>		Bueno.	
<b>Observaciones</b>		Recurso turístico contemporáneo.	
<b>Tipo de visitante</b>			
<b>Tipo de visitante</b>		<b>Grado de afluencia</b>	
<b>Extranjero</b>		-	
<b>Nacional</b>		-	
<b>Regional</b>		2, es visitado principalmente por el turismo regional	
<b>Local</b>		1, es visitado principalmente por el turismo local.	
<b>Estacionalidad</b>	<b>Tipo de estacionalidad</b>	<b>Horario de visita</b>	<b>Especificación</b>
Todo el Año	Todo el Año	08:00 – 17:00	Mejor época para visita, de mayo a noviembre.
<b>Actividad dentro del recurso</b>		<b>Tipo</b>	
Caminata		Deportes / aventura	
Observación de flora, paisaje.		Naturaleza	
Toma de fotografías y filmaciones		Otros	

<b>Ruta de acceso al recurso</b>	<b>Acceso- Medio de transporte</b>	<b>Vía de acceso-Distancia en kms/tiempo</b>
1.- Chachapoyas – Levanto	Terrestre - Automóvil Particular	1.- Chachapoyas – Levanto – Mirador la Hermita 5 minutos.
1.- Chachapoyas – Levanto		
<b>Tipo de ingreso</b>		<b>Observaciones</b>
libre		No presenta control de tiket.
<b>Actividades a desarrollar dentro del recurso</b>		
<b>Actividad</b>	<b>Tipo</b>	
Caminata o Trekking, ciclismo	Deportes / Aventura	
Observación de flora, paisaje	Naturaleza	
Toma de fotografías y filmaciones	Otros	
<b>Servicios actuales dentro del recurso</b>		
<b>Servicio</b>	<b>Tipo</b>	<b>Observación</b>
...	...	...
...	...	...
<b>Servicios actuales fuera del recurso</b>		
<b>Servicio</b>	<b>Tipo</b>	<b>Observación</b>
Servicio de alimentación	Alimentación	En el distrito de Levanto
Servicio de hospedaje	Alojamiento	En el distrito de Levanto
Orientadores turísticos	Guía de turismo	En el distrito de Levanto
Servicio de agencias de turismo, tours operadores de turismo.	Agencias de viaje	En el distrito de Chachapoyas
<b>Datos complementarios</b>		
<b>Uso actual</b>	Mirador natural	
<b>Propiedad actual</b>	Administrado por la municipalidad Distrital de Levanto.	
<b>Administrado por</b>	Administrado por la municipalidad Distrital de Levanto.	
<b>Fuente bibliográfica</b>	Municipalidad distrital de Levanto.	
<b>Material audiovisual</b>	No presenta	
<b>Institución encargada del llenado de la ficha</b>	DIRCETUR	
<b>Persona encargada del llenado de la ficha</b>	DIRCETUR	
<b>Fecha</b>	15/09/17	



DANZA LOS PRINCIPALES		Ficha N°021
	<b>Ubicación</b>	
	<b>Departamento:</b> Amazonas	
	<b>Provincia:</b> Chachapoyas	
	<b>Distrito:</b> Levanto	
	<b>Jerarquía</b>	
	2	
	<b>Categoría</b>	
	Folklore	
	<b>Tipo</b>	
	Música y danza	
<b>Subtipo</b>		
Música y danza		
<p>Lo integran danzarines adultos: (8 hombres en pareja) se realizan, en las fiestas del Santísimo que se celebraba en el mes de Octubre; acompañan la procesión, cuatro hombres agarran las barras de palo y componen las Capillas (posas) en las cuatro Esquinas de la Plaza de principal.</p> <p>VESTIMENTA: pantalón de color negro, un saco (terno) de color negro, camisa de color blanco, un par de zapatos de color negro, una corona en forma de cono con cubierta de cuello de color anaranjado con cintas a los lados y pluma de pavo, en la mano lleva un pañuelo de color blanco.</p> <p>INSTRUMENTOS: Violín y bombo o tinya.</p>		
<b>Particularidades</b>	---	
<b>Estado actual</b>	---	
<b>Observaciones</b>	---	

<b>LEYENDA LA CONSTRUCCIÓN DEL CANAL DE ALLPACHACA</b>	<b>Ficha N°022</b>	
<p>En el distrito de Levanto la tradición oral ha conservado la leyenda acerca de la construcción del canal Aishpachaca de generación en generación recopilado de la siguiente manera: En el curacazgo de Llauanto o Levanto, gobernaba un curaca que tenía dos hermosas hijas de nombres Corihuayta y Cusicoyllur que durante la conquista inca a los Chachapoya, el Inca Tupac Yupanqui quedó prendado de Corihuayta, y a cambio de su mano estaba dispuesto a realizar cualquier cosa que se pidiera. Pero la ñusta estaba enamorada de un valiente guerrero Chachapoya, entonces el curaca pensando salvar a su hija del asedio del Inca pidió a éste que hiciera llegar el agua desde la quebrada Aishpacha a Levanto, trabajo que a su parecer era imposible de cumplir. A cabo de cinco días un hermoso canal estuvo construido y borbotones de agua llegaban a Levanto, y de aquí que la Leyenda tiene dos versiones del final: La primera versión narra que el Curaca decidió no dar la mano de su hija al Inca increpándole que la doncella estaba enamorada de un valiente guerrero Chachapoya, a lo que el Inca enfurecido destruyó el canal y mató al curaca, a Corihuayta, al guerrero y a toda la nobleza de levanto. La segunda versión narra que Corihuayta era tan igual a su hermana Cusicoyllur y solo se diferenciaban por un lunar que Cusicoyllur llevaba en el rostro, entonces como Corihuayta estaba enamorada de un guerrero Chachapoya escapó con él; mientras su hermana se hacía pasar por Corihuayta. Al Día siguiente los emisarios del Inca dieron parte de lo ocurrido y este enfurecido destruyó el canal y dio órdenes que llevaran a la nobleza de levanto en calidad de yanacunas al Cusco. Enterada Cusicoyllur de lo que ocurría, se presentó ante el Inca envuelta en el resplandor de sus joyas y este que nunca había diferenciado el lunar exclamó: ¡es Corihuayta y me ama!, horas después Cusicoyllur fue trasladada en litera de oro al Cusco donde todo estaba preparado para el matrimonio.</p>	<b>Ubicación</b>	
	<b>Departamento:</b> Amazonas	
	<b>Provincia:</b> Chachapoyas	<b>Distrito:</b> Levanto
	<b>Jerarquía</b>	
	1	
	<b>Categoría</b>	<b>Tipo</b>
	Folklore	Creencias populares
	<b>Subtipo</b>	
	Leyendas	
	<b>Particularidades</b>	
---		
<b>Observaciones</b>		
<p>La leyenda es muy comentada en Levanto, especialmente cuando preguntamos ¿Quién construyó el canal de Allpachaca?</p>		

### **Análisis de las fichas de inventario de los recursos turísticos en el distrito de Levanto**

De las fichas anteriores se concluye que en el Distrito de Levanto cuenta con 22 recursos turísticos de importancia para el desarrollo de la actividad turística, su jerarquía que muestra el nivel de importancia para poder visitarlos, la categorías que al turista que visita el Perú, ayuda a direccionar, actualmente el distrito de levanto no presenta actividad turística registrada la cual se ha podido valorar con ayuda del manual para la formulación de inventarios de recursos turísticos a nivel nacional del año 2010, estacionalidad del recursos para la realización de visitas al recurso o atractivo, rutas de acceso para llegar al recurso turístico, tipo de ingreso al recurso siendo en su mayoría acceso libre no presenta tiket de acceso, servicios actuales dentro del recurso ya que en un 90% no cuentan con servicios dentro de los mismos, servicios actuales fuera del recurso turístico se puede mencionar a los servicios de alimentación y alojamiento en el distrito de levanto como también el servicio de orientadores turísticos, Servicio de agencias de turismo, tours operadores de turismo, agencias de viaje que presenta el distrito de Chachapoyas como centro de soporte, datos complementarios de los recursos que generalmente son administrados por la municipalidad distrital de Levanto. La estacionalidad para visitar los recursos es de todo el año con horarios de 8:00 AM a 15:00 PM, teniendo en cuenta su mejor época de visita de mayo a noviembre. A esto suma el valor de los proyectos de que se tendrá en el distrito de Levanto para dar viabilidad a la actividad turística como los siguientes proyectos: Ampliación y mejoramiento del sistema integral de agua potable y alcantarillado de levanto, instalación de cunetas y alcantarillas en escalinata y alameda de la Localidad de Levanto, distrito de Levanto - Chachapoyas – Amazonas en noviembre del 2017, mejoramiento el ornato público con instalación de áreas verdes en el jr. amazonas cuadra 2, localidad de Levanto, distrito de Levanto - Chachapoyas – Amazonas, y creación del mirador la Hermita, proyectos que contribuirán a la mejora de servicios para el turista.

A continuación, se presenta una tabla lo cual muestra el total de recursos turísticos con sus respectivas categorías.

**TABLA 6: Categorización de los recursos turísticos**

Nº	CATEGORIA DE RECURSOS	SITIOS NATURALES	MANIFESTACIONES CULTURALES	FOLKLORE	REALIZACIONES TECNICAS	A CONTECIMIENTOS PROGRAMADOS
1	Camino Prehispánico Qhapac Nan Levanto-Chachapoyas		X			
2	Pueblo histórico de Levanto		X			
3	Templo matriz de Levanto		X			
4	Canal prehispánico Allpachaca		X			
5	Sitio arqueológico Yálape		X			
6	Sitio arqueológico Navar		X			
7	Sitio arqueológico Molinohuayco		X			
8	Sitio arqueológico Collacruz		X			
9	Sitio arqueológico Rosurco		X			
10	Sitio arqueológico Culimyacu		X			
11	Sitio arqueológico Puyan		X			
12	Sitio arqueológico Reuran		X			

13	Sitio arqueológico Cuenguimia		X			
14	Sitio arqueológico Despoblado		X			
15	Sitio arqueológico Lancunga		X			
16	Sitio arqueológico Yutapina		X			
17	Sitio Arqueológico san pedro de washpa		X			
18	Sitio arqueológico Pozo Mio		X			
19	Mirador la Hermita		X			
20	Mirador natural Puma Urco	X				
21	Danza los Principales			X		
22	Leyenda del canal Allpachaca			X		
	<b>TOTAL</b>	<b>1</b>	<b>19</b>	<b>2</b>	<b>0</b>	<b>0</b>

**FUENTE:** Inventario de recursos turísticos/elaboración propia.

**a. Recursos turísticos según su categoría**

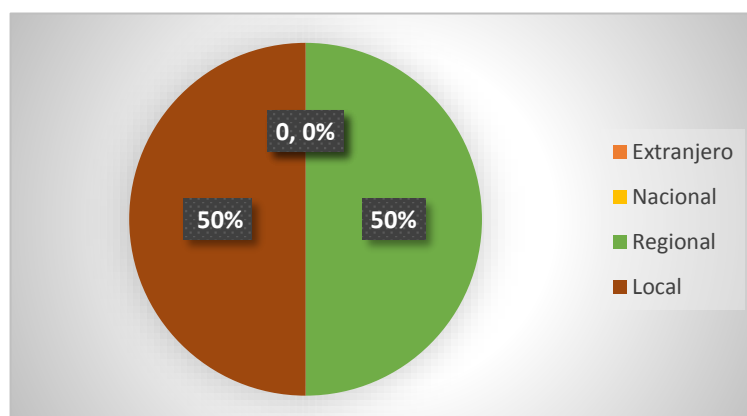


**FUENTE:** Elaboración propia

**FIGURA 4:**

Se concluye que el 82% de los recursos turísticos que presenta el distrito de Levanto son de categoría manifestaciones culturales, sitios naturales un 9%, música y danzas un 4% y folklore también representa un 5% del total de recursos turísticos.

**b. Grado de afluencia por el tipo de visitante**

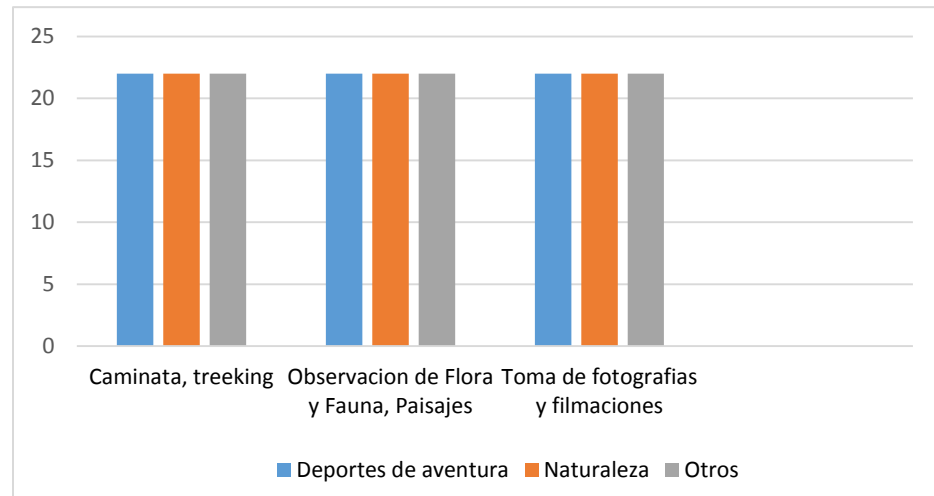


**FUENTE:** Elaboración propia.

**FIGURA 5:**

En el gráfico anterior se muestra que el 50% son visitantes regionales y locales.

**c. Actividades dentro del Recursos Turísticos.**



**FUENTE:** Elaboración propia.

**FIGURA 6:**

Del grafico anterior se puede decir que las actividades que se desarrollan dentro de los recursos turísticos son deportes de aventura donde se puede realizar caminata, treeking, actividades de naturaleza se puede realizar observación de flora y fauna, paisajes y en otras actividades se pueden realizar toma de fotografías, filmaciones, etc.

Los servicios actuales fuera del recurso son servicio de alimentación, servicio de alojamiento, servicio de orientadores turísticos en el distrito de Levanto, servicio de Agencias de Viajes, tours operadores no cuenta el distrito de Levanto, pero si la ciudad de Chachapoyas que también es el centro de soporte de la región Amazonas. En cuanto al uso actual de los recursos son históricos, administrados por la municipalidad de distrital de Levanto, ya que le compete al ministerio de cultura, pero por el motivo que no hay actividad no está siendo administrada por dicha competencia.

### **5.1.1.3. Análisis de la población, actividad económica, comercios y servicios (Ver ficha Pág. 128).**

**Análisis poblacional:** La población en el distrito de Levanto, asciende a un total de 945 habitantes según censo del INEI 2007, su demografía está estructurada por 481 hombres y 464 mujeres, según el sector tenemos en el ámbito rural se encuentra 245 hombres y 215 mujeres, en el ámbito urbano cuenta con 236 hombres y 249 mujeres. Según el censo 2007 la PEA en la región amazónica proyectada desde 2010 al 2016 en porcentaje (%).

Dentro de su ámbito cultural el distrito de Levanto fue creado como distrito el 12 de febrero del año 1921 y como comunidad indígena el 12 de junio del año 1953, su fiesta patronal en honor a su santo patrón San Pedro que se celebra el 28 y 29 de junio de todos los años, también se celebra la fiesta patronal de cada anexo del distrito como es a la santa patrona virgen de la purísima en el centro poblado de Collacruz el 8 de diciembre de todos los años, la fiesta patronal en honor a san Juan en el anexo de san Juan de Cachuc el 24 de junio de todos los años y la fiesta patronal de la virgen de Natividad, en el anexo de Quipachacha el 8 de setiembre de cada año.

El distrito de Levanto presenta vínculos religiosos con el extranjero ya cuenta con voluntariado religioso, en cuanto a su arquitectura, urbanismo y edificaciones presenta el proyecto instalación del mirador turístico la hermita, en la localidad de Levanto, distrito de Levanto - Chachapoyas - Amazonas, que ya se encuentra en uso público de la población de Levanto, según el MEF tiene aprobados los siguientes proyectos: 1.- Ampliación y mejoramiento del sistema integral de agua potable y alcantarillado de Levanto, distrito de Levanto - Chachapoyas - Amazonas, que ha sido aprobado por el MEF en el año 2017, creación de la plaza cívica del anexo de Cachuc, distrito de Levanto - Chachapoyas - Amazonas, aprobado en el 2017, creación de la plaza de armas del anexo de Quipachacha, distrito de Levanto - Chachapoyas - Amazonas, aprobado en el año 2017, creación de la plazuela en el anexo de Collacruz, distrito de Levanto - Chachapoyas - Amazonas, también aprobado en noviembre del año 2017, creación del campo deportivo de Levanto, distrito de Levanto - Chachapoyas - Amazonas, aprobado en el 2017, creación local de usos múltiples en la localidad de Levanto, distrito de



Levanto - Chachapoyas – Amazonas, aprobado en noviembre del 2017, instalación de cunetas y alcantarillas en escalinata y alameda de la Localidad de Levanto, distrito de Levanto - Chachapoyas – amazonas en noviembre del 2017, mejoramiento de calles de la localidad de Levanto, distrito de Levanto - Chachapoyas – Amazonas, mejoramiento de la trocha carrozable Quipachacha - Collacruz, distrito de Levanto - Chachapoyas - Amazonas, mejoramiento el ornato público con instalación de áreas verdes en el jr. amazonas cuadra 2, localidad de Levanto, distrito de Levanto - Chachapoyas – Amazonas, recuperación de la zona de amortiguamiento de la microcuenca Tilacancha, distrito de Levanto -Chachapoyas – Amazonas, estos proyectos ayudaran con la mejora del distrito ofreciendo mejores servicios y en buenas condiciones para el visitante, dentro del programa de renovación del pueblo encontramos a sus características culturales específicas como son sus especialidades gastronómicas regionales, cuy con papas, gallina criolla y el shirumbe. En sus costumbres y folklore encontramos la danza típica los principales, danza la volada y la danza la faena, también cuenta con una asociación de turismo y artesanía La Levantina que ofrece productos artesanales para el visitante y población, entre sus fiestas patronales y costumbristas presenta la fiesta patronal San Pedro, los carnavales, navidad y año nuevo, entre sus personalidades locales tiene a Jesuita Blas Valera, Alonso de Alvarado, Toribio Rodríguez de Mendoza sus leyendas dan lugar a la leyenda de la construcción del canal de Allpachaca y leyenda del Santo Patrón San Pedro.

#### **Actividad económica:**

La principal actividad económica que practica y realiza la comunidad de Levanto es la agricultura siembra de papa, avas, arberja, crianza de ganado vacuno que sus ves productos lácteos y artesanales en sus menor cantidad para consumo en generalidad.

#### **Comercios y servicios:**

El comercio y servicios cuentan con dos establecimientos de panaderías, cuatro casas-gasolineras, cuenta con dos servicios de taxi ya que hay dos propietarios que tienen su movilidad, con dos establecimientos de servicio de hospedaje, tres establecimientos de alimentación.

En el ámbito económico los servicios actuales que ofrece el distrito de Levanto se incrementaran debido a la actividad turística a que promueva con la presente investigación de planificación turística contrarrestando la demanda que va a ocasionar el fenómeno del turismo para lo cual existirá inflación de precios en los servicios principales como alimentación, alojamiento y servicio de guiado, esto también dependerá de las temporadas de visita a los recursos turísticos, según como se prevé los precios aumentarán en una 2.5% (inflación anualizada para el 2018 según Banco Central del Perú) en todos los servicios, los mismos que se implementarán con la calidad de servicio que se ofrecerá cada uno ya que existirá un mayor nivel de competencia entre emprendedores de la zona, entre los cuales se puede esperar los siguientes crecimiento de precios:

SERVICIOS	PRECIOS ACTUALES	INFLACION	PRECIOS FUTUROS
Hospedajes	s/.20.00	2.5%	25.00
Restaurantes(menú)	s/. 5.00	2.5%	6.00
Servicios de guiado	s/.50.00	2.5%	63.00
Servicio de transporte	s/. 5.00	2.5%	6.00

**FUENTE:** Elaboración de propia.

**Competencia de servicios:** los servicios actuales que presenta esta comunidad son limitados y deficientes, para lo cual la presente investigación ocasionara competencia dentro de la comunidad porque van a incrementarse emprendimientos nuevos que serán la competencia directa de los ya existentes permitiendo una mejora en calidad de servicios en alimentación y hospedaje y orientadores turísticos, y en la competencia indirecta se encuentra los tour operadores y empresas de transportes turísticos minoristas de Chachapoyas, guías turísticos profesionales, quienes por su nivel de capacidad presentaran un mejor servicio al visitante, como consecuencia existirá convenios con empresas de la comunidad para complementar.

### **Presupuesto de la investigación:**

La presente investigación se ejecutará mediante un proyecto turístico que presente la municipalidad distrital de Levanto al órgano competente para maximizar la explotación turística en esta parte de la región ya que sus características turísticas son un escenario importante para la mejora de calidad de vida de residentes, mejora y diversificación de la actividad turística dentro de la región amazónica.

**FUENTE:** INEI/Información obtenida en campo.

### **5.1.2. Propuesta de planificación turística en el distrito de Levanto para el desarrollo del turismo sostenible.**

Al realizar el estudio de investigación en el distrito de Levanto, a continuación, se detallan las propuestas de planificación turística para el desarrollo de un turismo sostenible en dicha localidad.

#### **Visión**

El distrito de Levanto será reconocido a nivel Local, Regional y Nacional como un destino turístico sostenible, competitivo de calidad y seguro para el año 2022.

#### **Misión**

Establecer los pilares estratégicos para consolidar al distrito de Levanto como un distrito turístico sostenible, competitivo, de calidad y seguro, donde a partir de una oferta diversa, el turista vive experiencias únicas que genere oportunidades para el desarrollo económico social de Levanto.

#### **Objetivos**

Consolidar al distrito de Levanto como destino turístico competitivo, sostenible, de calidad y seguro, donde a partir de una oferta diversa, lograda con participación de los actores del sector, el turista vive experiencias únicas para que se contribuya al desarrollo económico y social de Levanto.

## **A. ELEMENTOS PARA EL DESARROLLO DEL DESTINO TURISTICO DE LEVANTO**

- Ente Gestor del turismo:

**TABLA 7: Propuestas para la ejecución del ente gestor**

<b>Propuestas</b>	<b>AÑO 2018</b>	<b>AÑO 2019</b>	<b>AÑO 2020</b>	<b>AÑO 2021</b>	<b>AÑO 2022</b>
	<b>Ene. –dic.</b>	<b>Ene. –dic.</b>	<b>Ene. –dic.</b>	<b>Ene. –dic.</b>	<b>Ene. –dic.</b>
Desarrollo de la información base, que sustente la viabilidad del destino: Inventario de recursos turísticos actualizado, identificación de la demanda y de los actores involucrados en la gestión de destinos	<b>X</b>				
Determinación consensual de un formato de acuerdo a las necesidades del distrito de Levanto, definir característica y estructura de la gestión adecuada.		<b>X</b>			
Implementación y acondicionamiento de infraestructura para atención al turista.			<b>X</b>		
Formulación de instrumentos de planificación operativa que estructure y definan fuentes de financiamiento para la sostenibilidad. Implementación de señalización turística, puesta en valor del Qhapac Ñan y del canal Allpachaca.				<b>X</b>	
Participación democrática de los actores turísticos públicos y privados del destino turístico.					<b>X</b>

**FUENTE:** Elaboración propia

- **Delimitación geo referencial del distrito de Levanto:**

La zona de estudio en la presente investigación es el distrito de Levanto, donde se ha podido obtener su georreferenciación con el uso de los sistemas de información geográfica Arcgis que nos permitió obtener la zona de trabajo e investigación y su accesibilidad. (Ver mapa pág. 115, 116, 117)

- **Adecuación del destino turístico Levanto:**

El acondicionamiento del destino turístico del distrito de Levanto se ha podido realizar con la elaboración de circuitos turísticos y una ruta turística que vendan el distrito de Levanto en toda la región amazonas y el Perú, que el visitante que llegue a la región amazonas visite el distrito de levanto por su variedad de recursos arqueológicos a través de circuitos y rutas que presenta. (Ver circuitos y ruta pág. 119, 120, 121, 122)

- **La definición y conocimiento de los segmentos de mercado objetivo:**

Los segmentos de mercado a lo que apunta la presente investigación son:

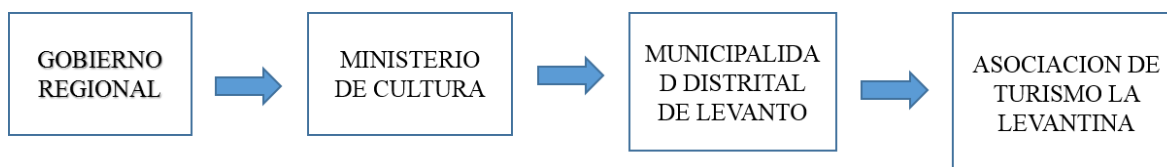
- ✓ Local
- ✓ Regional
- ✓ Nacional

## B. ELEMENTOS PARA LA GESTIÓN DE LOS DESTINOS TURÍSTICOS

- **Planificación**

La propuesta principal de venta del destino Levanto se ha identificado con ayuda de los sistemas de información geográfica Arcgis, donde se está presentando dos imágenes de propuesta de mejora e implementación del destino Levanto. (Ver mapas pág. 118, 123)

## C. ELEMENTOS PARA LA GESTIÓN DE LOS DESTINOS TURÍSTICO



## **CAPITULO**

## 6.1.DISCUSION

Los sistemas de información geográfica facilitan almacenamiento de información en grandes bloques, facilitando investigaciones en distintas áreas o campos, de esta manera aplicada a la planificación turística genera respuestas a las conjeturas críticas más evidentes para lograr resolverlo facilitando modelos de planificación adecuados para lograr los objetivos propuestos en el área de estudio, de esta manera ha despertado interés a diversos investigadores científicos sociales en el ámbito del turismo. Encontrándose como producto de ello tesis, artículos y otro tipo de investigaciones con las cuales se puede discutir lo siguiente:

Heger J. (2009). En la tesis titulada “Gestión de la Información para la Gestión Sustentable del Turismo”, para optar el Grado por el título de Comunicador Social, que tuvo como principal objetivo implementar un sistema de información geográfica (SIG) en la gestión de turismo para mejorar las capacidades en la toma de decisiones, ya sea tanto en proceso de planificación estratégica del turismo como en la gestión cotidiana, llegando a la conclusión que los SIG son una herramienta muy útil para apoyar la toma de decisiones en la planificación y gestión del turismo basado en los recursos y necesidades de la población local, la falta de datos consolidados, los costos de implementación y la desorganización y los procedimientos actuales de recolección e integración de información, con la ayuda de este sistema ayudo a realizar una planificación estratégica informática que dio auge al turismo, a través de la información desde este sistema, en relación con nuestra investigación “planificación turística con uso del Sistema de Información geográfica Arcgis para el desarrollo sostenible del turismo en el distrito de Levanto, provincia de Chachapoyas – Amazonas 2017” . En relación con la presente investigación es que en ambas investigaciones se utilizó el sistema de información geográfica que nos permitió identificar las zonas de interés turístico y de esta manera se aportó propuestas de planificación para mejorar el turismo en el pueblo de Levanto, hallando la misma problemática de deficiencia de información de las riquezas que presenta el territorio de investigación, en diferencia con nuestra investigación se ha buscado un sistema de información geográfico específico como es el Arcgis aplicando esta tecnología para presentar la propuesta de planificación turística adaptada a la realidad problemática del distrito que conlleve a la mejora y desarrollo de la actividad turística a través de un mapa de planificación, circuitos turísticos y señalización turística que aporten con la mejora de la actividad turística en el distrito de Levanto,

diferenciándonos de la tesis ya mencionada ya que implemento un SIG que ayude con la información importante de la zona tanto en silvicultura y turismo.

Remond R., Quintela J., y Duran M. 2012. En la tesis titulada: Diseño y puesta en funcionamiento de un SIG como herramienta para el estudio del turismo y su planificación en las regiones del archipiélago de los Canarreos y Cienfuegos- Trinidad-Topes de Collantes en Cuba, Se concluyó mostrando que el uso de los sistemas de información geográfica para el estudio y la planificación del turismo es una herramienta que le permitió manejar información de los recursos en investigación encontrando solución a problemas aquejados en la planificación turística, esta tecnología ha permitido planificar y gestionar el medio ambiente del turismo en archipiélago de los Canarreos y Cienfuegos- Trinidad-Topes a favor del desarrollo del turismo. En relación con nuestra investigación “planificación turística con uso del Sistema de Información geográfica Arcgis para el desarrollo sostenible del turismo en el distrito de Levanto, provincia de Chachapoyas – Amazonas 2017”.

Nuestra investigación encuentra cierta similitud ya ambos utilizo los sistemas de información geográfica como herramienta para planificar la actividad turística en cierta área de estudio que se ha visto por conveniente ya que se encontró las mismas dificultades para el desarrollo de la actividad turística, donde se ha podido encontrar solución a los problemas existentes. En diferencia con la presente Investigación Planificación Turística con el uso del Sistema de Información Geográfica Arcgis, para el desarrollo sostenible del Turismo en el distrito de Levanto, Provincia de Chachapoyas, Región Amazonas 2017, ya que se trabajó con el sistema de información geográfica Arcgis para identificar la zona de interés turístico para luego plasmarlo en una propuesta de planificación para manejo y desarrollo del turismo en el distrito de Levanto, no abarcando con el total de deficiencias de la actividad turística en el territorio de investigado.

Asimismo, Gledin L., Alves M., Duarte C., y Da Silva T (2011). En su investigación titulada: SIG-TUR: Una herramienta para la planificación, gestión y control de los destinos turístico realizado en el Casco Histórico de Boa Vista/Roraima, concluyó que el SIG-TUR este sistema le permitió solucionar problemas relacionados con la actividad turística el Casco Histórico de Boa Vista/Roraima, ofreciendo un panorama general y también específico del área de turismo en estudio y relacionar sus datos en un mapa ubicando las situaciones problemáticas en la gestión; y propuso soluciones para el desarrollo del turismo, en concordancia con la presente investigación es que ambas demostramos resultados favorables para ayudar al desarrollo de la actividad turística administrando información de los recursos



naturales, culturales, dando facilidades para el desarrollo de la actividad turística con ayuda de la tecnología de los sistemas de información geográfica que aporte al progreso del turismo, enfocándonos al desarrollo de las zonas de investigación, ubicando situaciones problemáticas del área y dando solución. La presente investigación se diferencia ya que se buscó planificar el turismo con la herramienta tecnológica de los sistemas de información geográfica Arcgis que nos sirvió identificar las zonas de interés turístico para presentar una propuesta de planificación turística manipulando la información obtenida así lograr el desarrollo y puesta en valor de los recursos turísticos que presenta este distrito de Levanto. Según la investigación del IIAP. (2010). En su investigación de Zonificación Económica Ecológica del departamento de Amazonas, concluye que la ZEE del Ordenamiento para el desarrollo sostenible de la región Amazonas orientada a ordenar las diversas actividades del hombre como: económicas, sociales y el desarrollo físico espacial, sobre la base de la identificación de potencialidades y limitaciones considerando criterios ambientales, económicos, socioculturales, institucionales y geopolíticos, estableciendo el diseño de la estructura urbana en jerarquías, diseñando un sistema adecuado de articulación, mediante una red vial y de telecomunicaciones que articule todo territorio Amazonense, en relación con nuestra investigación es que ambas investigaciones se ha elegido zonas potenciales específicas y se han apoyado del sistema de información geográfica para identificar las potencialidades para plasmar y proponer mejoras en bien de la zona investigada y así sacar a flote su potencialidad y utilizarlo a favor del desarrollo económico de la población, en este caso del distrito de Levanto, la presentada investigación se diferencia, ya que esta presenta una propuesta de planificación el ámbito del turismo para poder desarrollar sus potencialidades turísticas generándolos valor a través de propuesta de planificación con el uso del sistema de información geográfica Arcgis, evaluando su potencialidad en infraestructura, evaluación socioeconómica y turística, para el desarrollo sostenible del turismo en Levanto, centrándose solo en áreas histórico-cultural importantes para desarrollar la actividad turística en este pueblo.

## **CAPITULO VII**

## **7.1.CONCLUSIONES**

- A través de los sistemas de información geografía se identificó la planta turística y los recursos turísticos dentro del área de estudio para poder plasmar la propuesta de planificación turística.
- Con ayuda del SIG-ARCGIS, se logró señalar las zonas de investigación turística del objeto de estudio en el distrito de Levanto y poder plasmar una propuesta de planificación.
- Se presenta la propuesta de planificación turística con uso del Sistema de Información Geográficas Arcgis – PENTUR 2016-2025 para el desarrollo sostenible del turismo en el distrito de Levanto, de esta manera aportando a un turismo planificado que ayude a la mejora de calidad de vida de la población anfitriona.

## **CAPITULO VIII**

## **8.1. RECOMENDACIONES**

- Se recomienda a las instituciones públicas Gobierno Regional de Amazonas, Municipalidad distrital de Levanto y a la entidad competente Ministerio de Cultura, gestionar proyectos para poner en puesta de valor los recursos turísticos ya que presentan categorías y jerarquías importantes para la actividad turística.
- Se recomienda a las instituciones privadas como agencias de viajes, tour operadoras, vender el destino de Levanto, ya que presenta riqueza turística amplia y diversificar la oferta en la región amazonas.
- También de la misma manera será importante fomentar e incrementar la identidad cultural a través de capacitaciones con temas de identidad cultural de esta manera difundir su riqueza cultural y patrimonial.

## **CAPITULO IX**

## 9.1.REFERENCIAS BIBLIOGRÁFICAS

### 9.1.1. Bibliografía

Ahumada, J. (2010). *“Fundamentos de la teoría de planificación”*. México: Trillas.

Aronoff. (1998). *“Sistema Información Geográfica (SIG)”*.

Aronoff. (1998). *Cconceptos sobre SIG y aplicaciones latinoamericanas”*. España: Will.

Bertalanffy, L. (1968). *“Teoría general de los sistemas”*. México.

Bullón, R. (2004). *“Planificación del espacio turístico”*. México: Trillas.

DIRCETUR, (2016). *Manual de Señalización Turística*.

Gledin, L., Alves, M., Duarte, C., y Da Silva, T. (2011). En la investigación titulada: *“SIG-TUR: Una herramienta para la planificación, gestión y control de los destinos turístico”*.

Gledin, L., Alves, M., Duarte, C., y Da Silva, T. (2011). *“SIG-TUR: Una herramienta para la planificación, gestión y control de los destinos turístico”*. *Revista Geográfica de América Central*.

Heger, J. (2009). En la tesis titulada *“Gestión de la Información para la Gestión Sustentable del Turismo”*.

IIAP/Gobierno Regional de Amazonas (2010). “En su investigación *zonificación económica ecológica del departamento de Amazona*”s.

INEI (2017), *Compendio estadístico Amazonas*.

Korstanje, M. (2014). Revista de investigación y desarrollo local: “*Teoría turística del choque cultural a la percepción del riesgo*”.

Moscoso, T. (2012) *definiciones básicas del turismo*, Madrid: trillas

Mincetur y Promperu (2014) *Manual para la planificación de productos turísticos*.

OMT. (2012). *Definición de atractivo turístico*.

OMT, (2008). *Organización Mundial del Turismo*.

OMT, (2012). *Organización Mundial del Turismo*.

PENTUR, (2012-2021). *Plan estratégico nacional del turismo*.

Ramírez Blanco (1998), en base a Zimmerman (1957) en la definición de: *recursos turísticos*.

Remond, R., Quintela, J., y Duran, M. (2012). “*Diseño y puesta en funcionamiento de un SIG como herramienta para el estudio del*



*turismo y su planificación en las regiones del Archipiélago de los Canarreos y Cienfuegos- Trinidad-Topes de Collantes, Cuba”Cuba.*

Sampieri, R. (2015). *“Metodología de la investigación”*. 6<sup>ta</sup> ed.)

Taylor F. (2010). *Definición de Circuito turístico.*

Taylor, F. (2010) *definición de términos turístico. Planta turística.* (1<sup>er</sup> ed.).  
México: Trillas.

Tamayo y Tamayo, (1997). *El proceso de la investigación científica, México.*

Valls (1996). *Definición de destino turístico.*

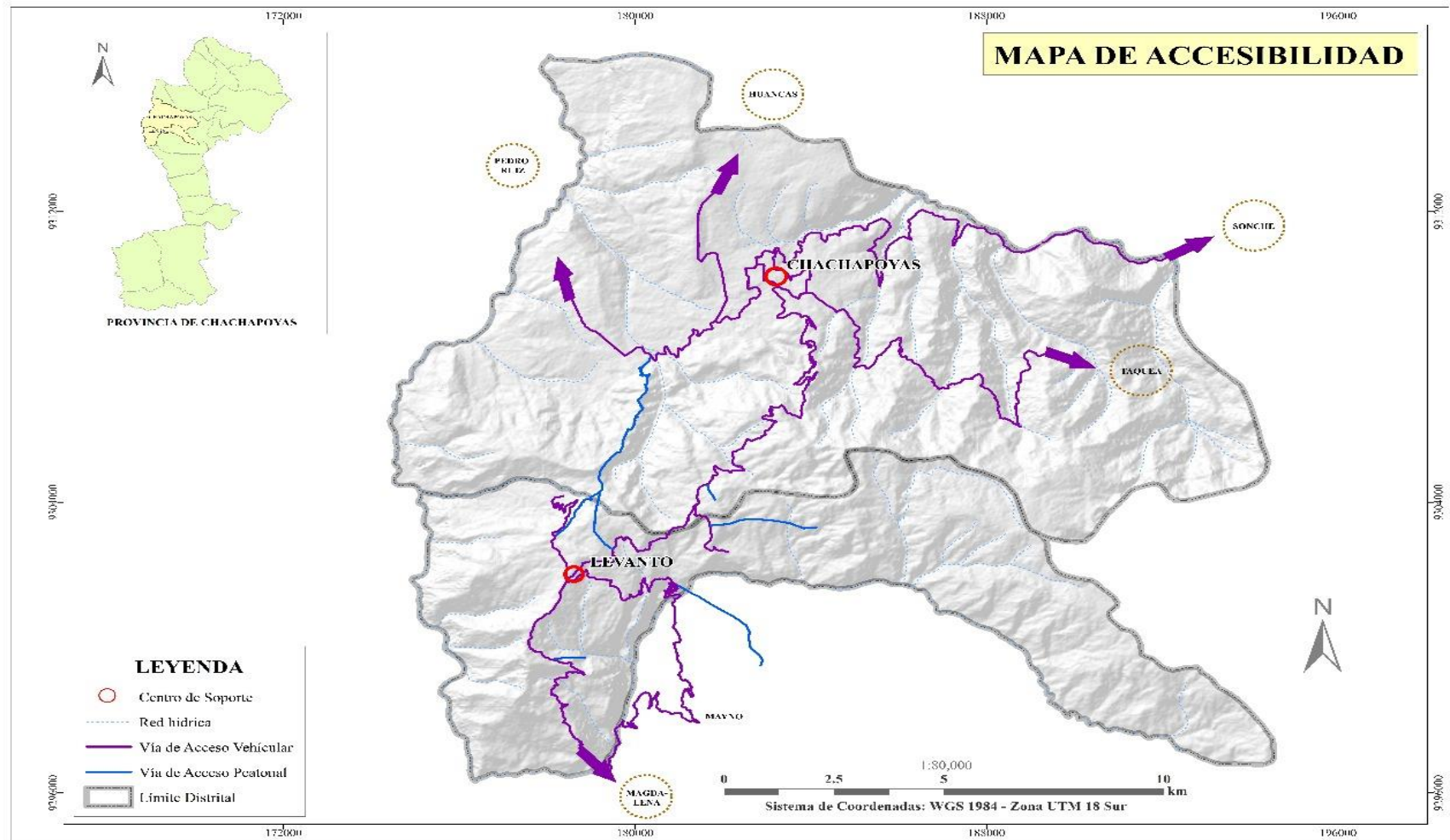
<http://www.estudiosenturismo.com.ar/PDF/V21/N01/v21n1a13.pdf>

<https://www.entornoturistico.com/circuitos-turisticos-que-son-y-como-disenarlos/>

[http://www.frch.utn.edu.ar/docum/Turismo/Circuitos\\_Turisticos.pdf](http://www.frch.utn.edu.ar/docum/Turismo/Circuitos_Turisticos.pdf)

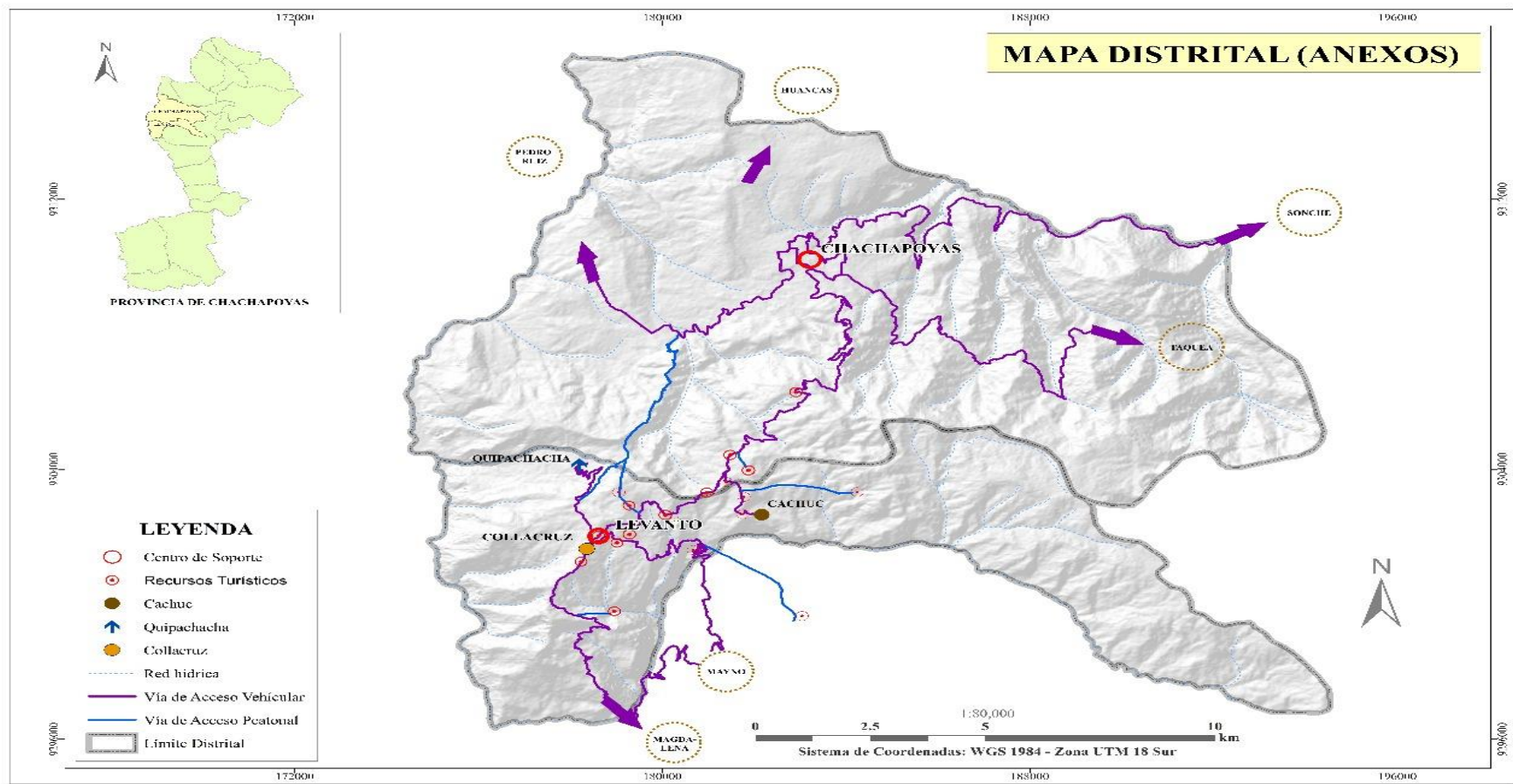
[https://www.mef.gob.pe/contenidos/inv\\_publica/docs/capacita/2015/sector/turismo.pdf](https://www.mef.gob.pe/contenidos/inv_publica/docs/capacita/2015/sector/turismo.pdf)

## **ANEXOS**



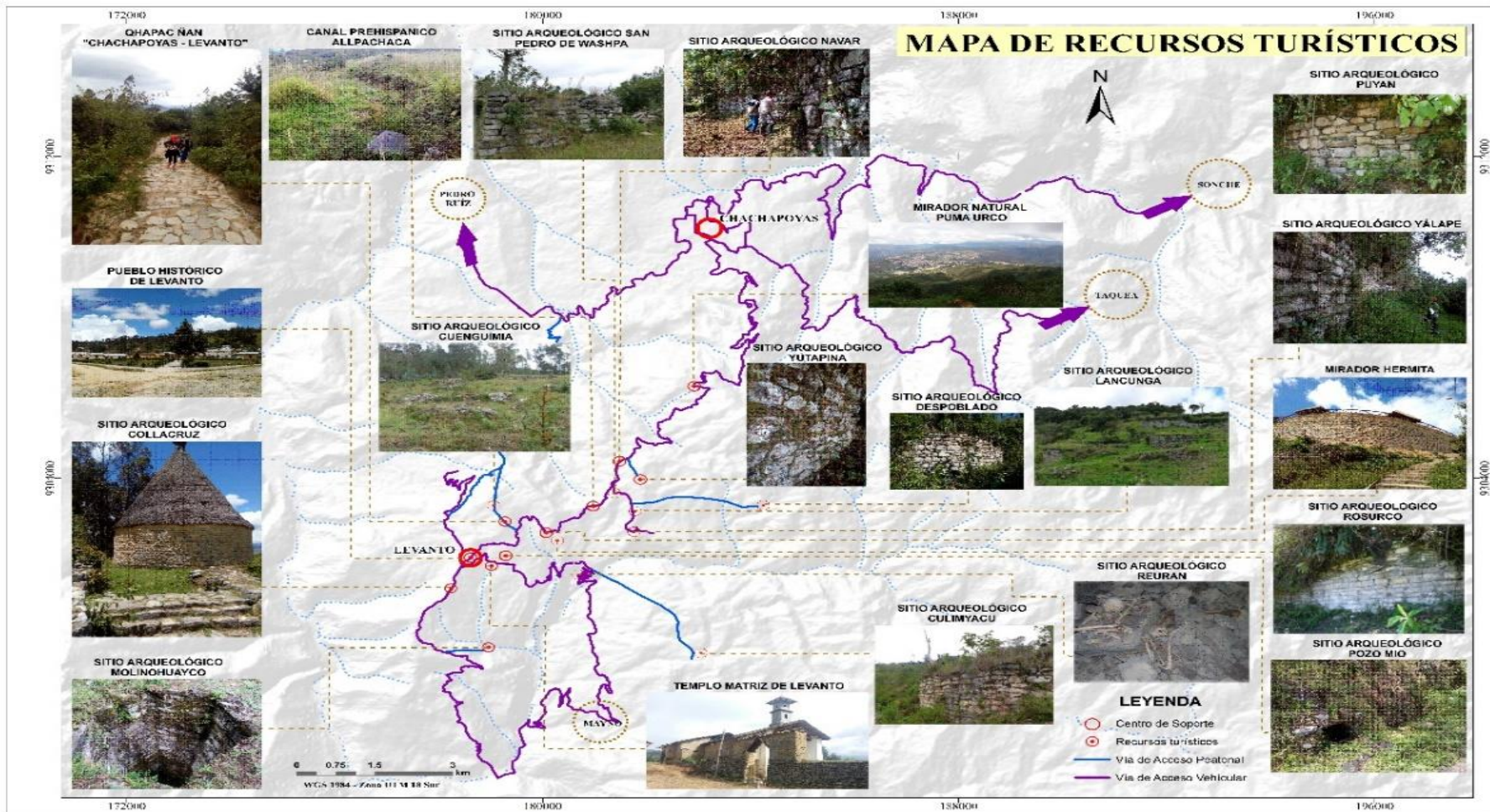
FUENTE: Elaboración propia

FIGURA 7: Representación del Mapa de accesibilidad de la zona de investigación



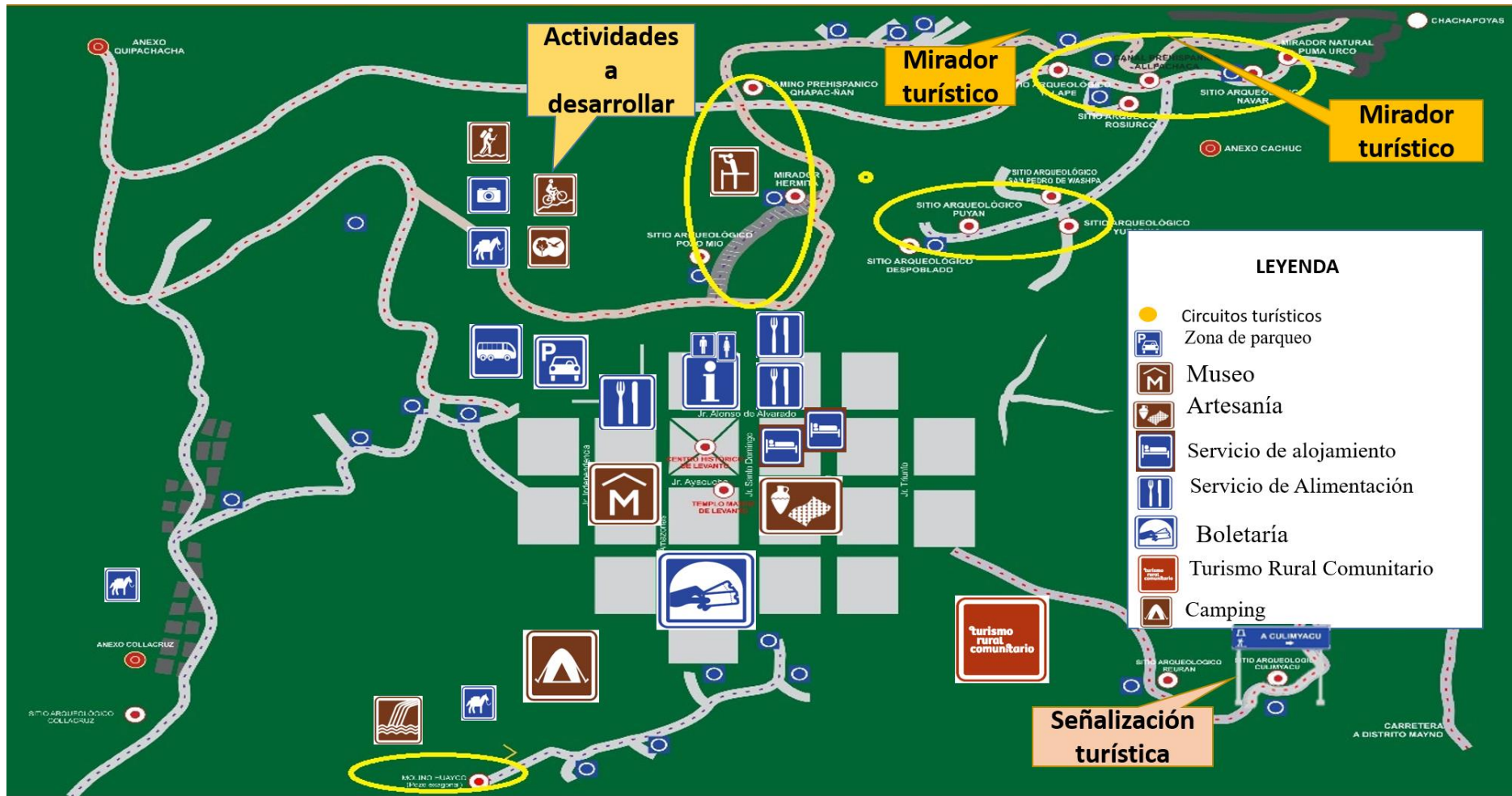
FUENTE: Elaboración propia

FIGURA 8: Representación de la Zona de investigación



FUENTE: Elaboración propia

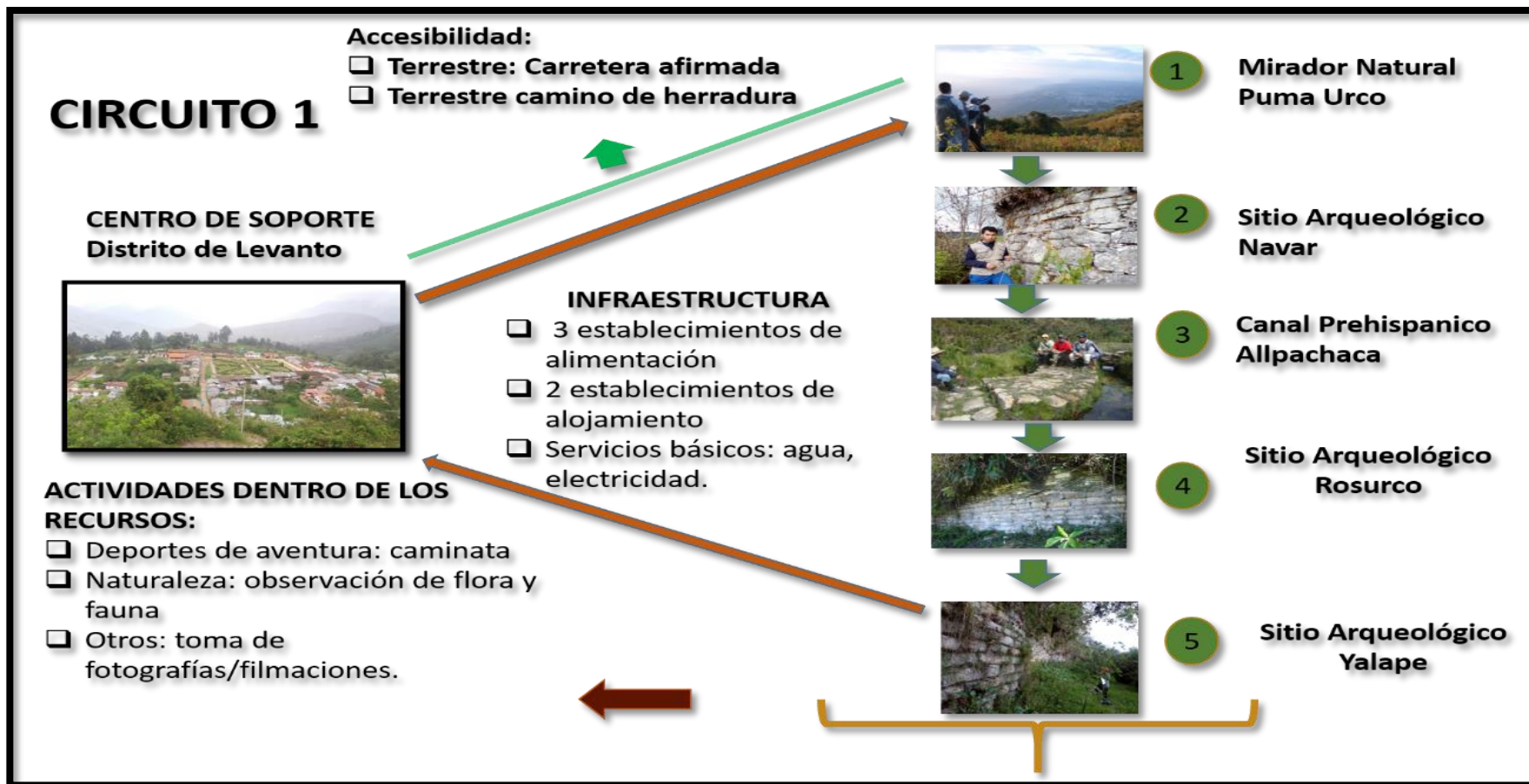
FIGURA 9: Mapa de recursos turísticos del distrito de Levanto.



FUENTE: Elaboración propia

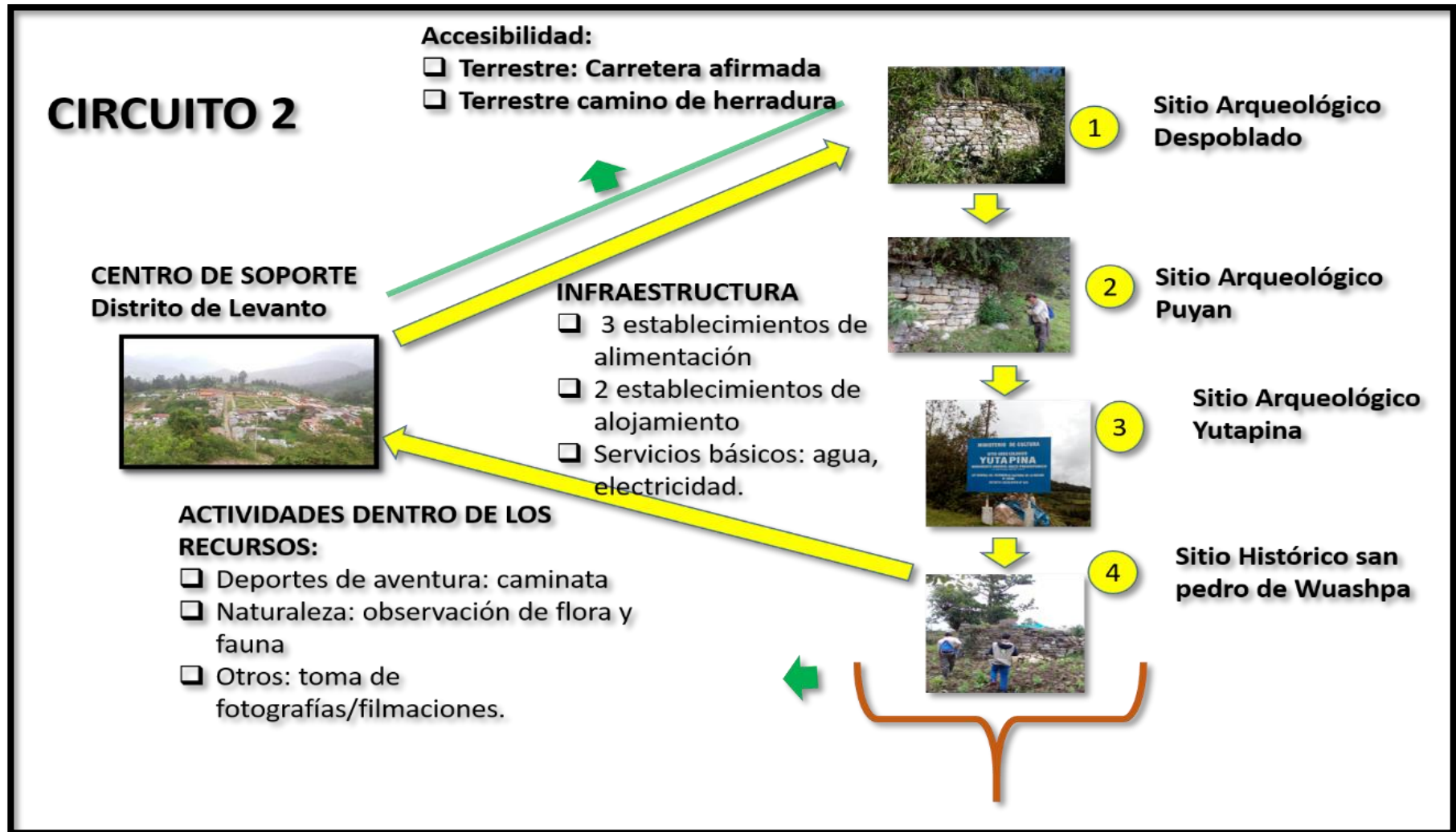
FIGURA 10: Mapa de propuesta de planificación de circuitos, ruta y planta turística en el distrito de Levanto

Descripción detallada de la propuesta de planificación de circuitos y ruta turística.



FUENTE: Elaboración propia.

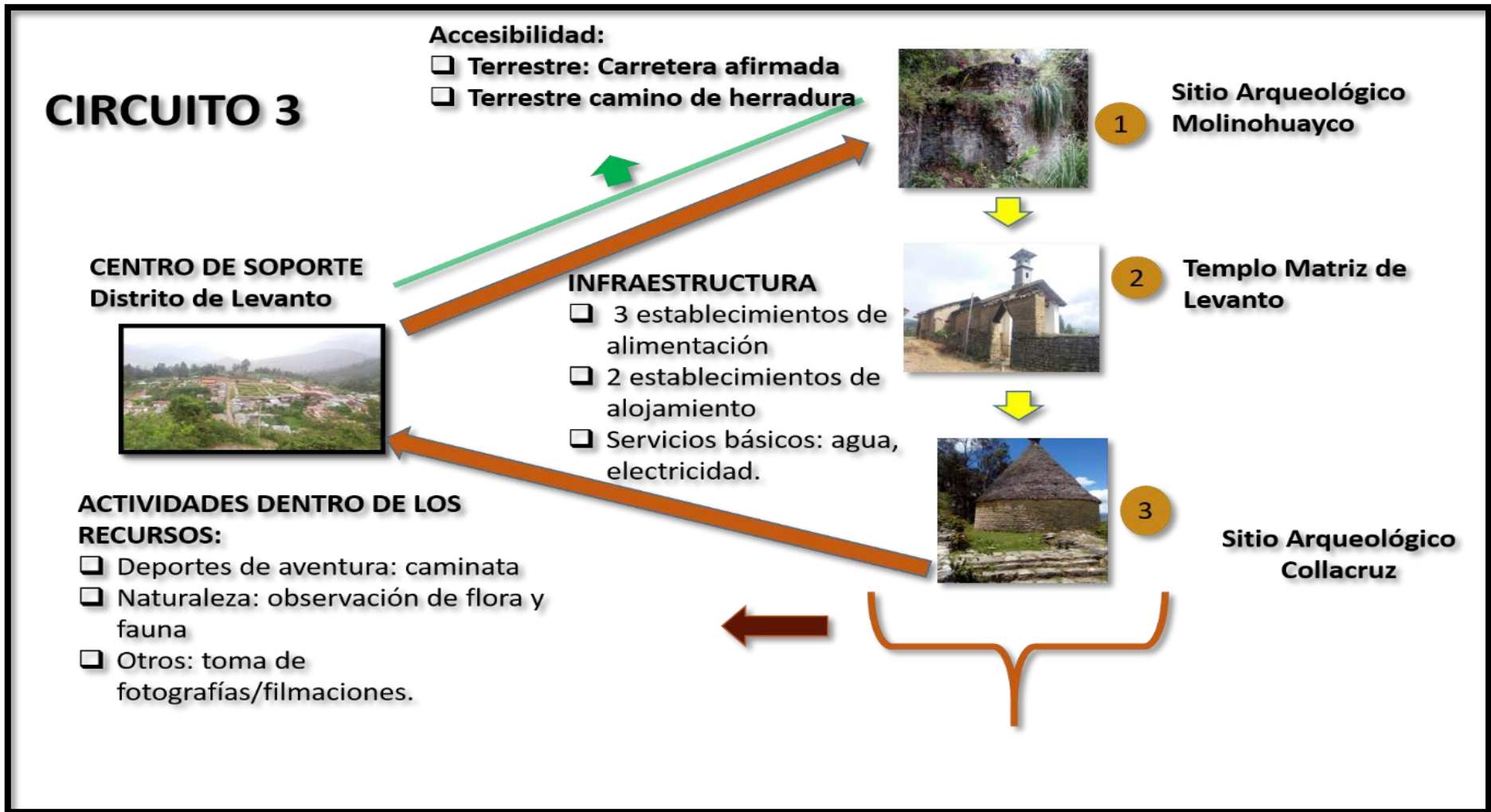
FIGURA 11: Circuito 1



FUENTE: Elaboración propia.

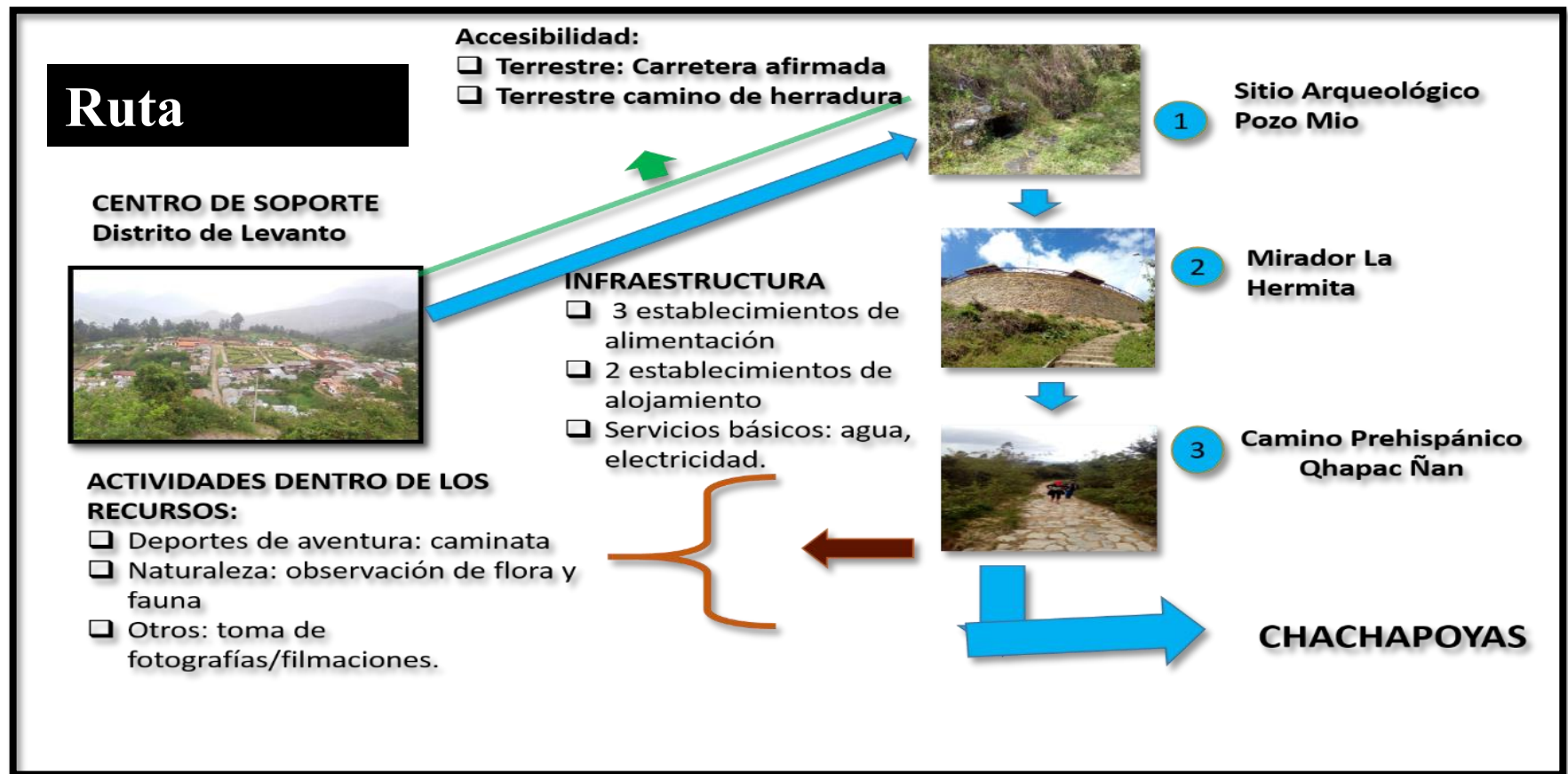
FIGURA 12: Circuito 2





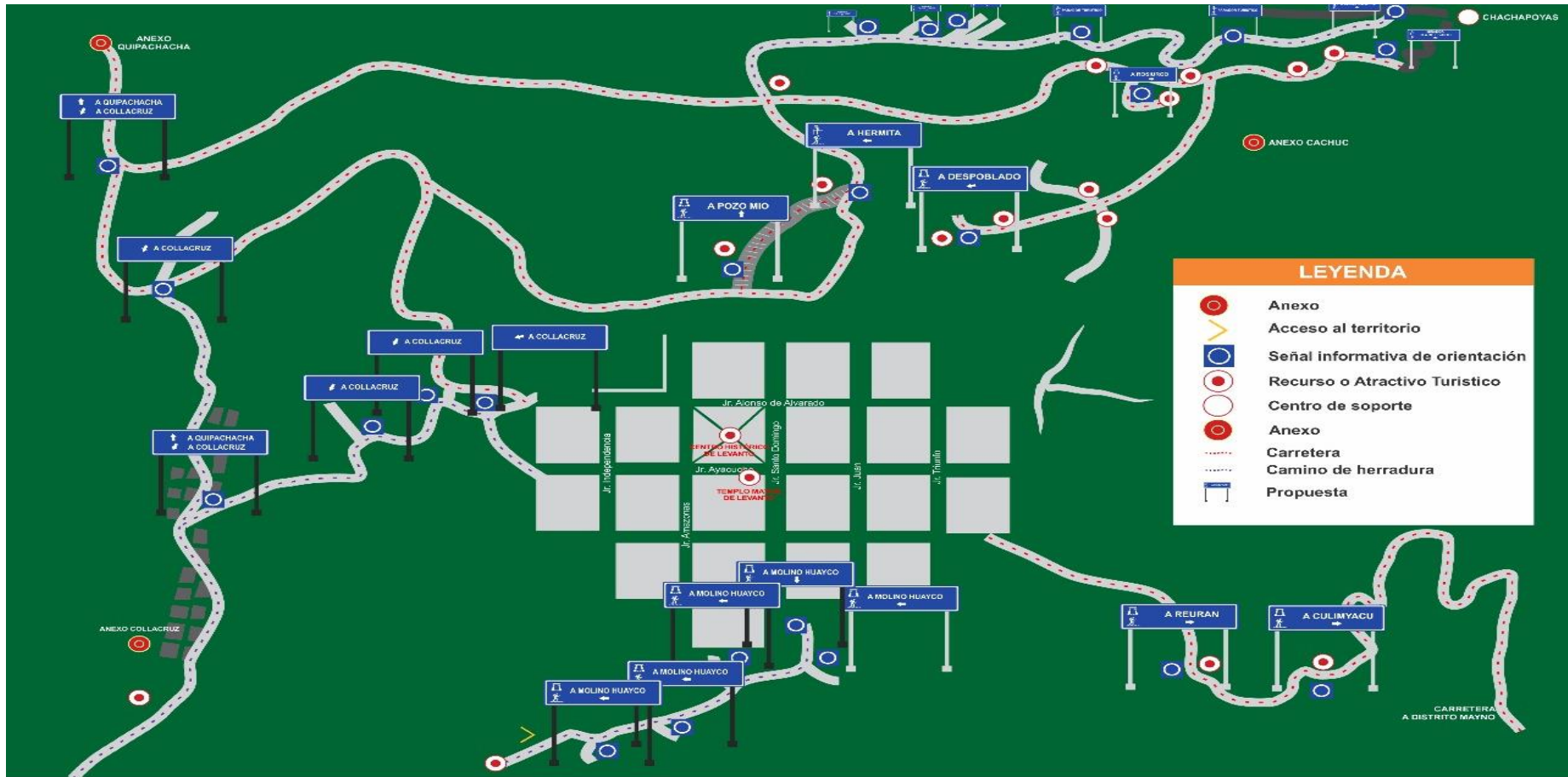
FUENTE: Elaboración propia.

FIGURA 13: Circuito 3.



FUENTE: Elaboración propia.

FIGURA 14: Ruta turística.



FUENTE: Elaboración propia.

FIGURA 15: Mapa de propuesta de planificación de señalización turística de en el distrito de Levanto.

## 1. Fichas para la recolección de información

### 1.1.Planta Turística del distrito de Levanto.

Nombre:	Ubicación:
Tipo:	Subtipo:
<b><u>Características:</u></b>	
Acceso:	
Estado de conservación:	
Datos de relevancia:	
Función turística:	
Otras funciones:	
Observaciones:	
Recurso humano que participa:	
Beneficios para la población:	Beneficios para los turistas:
Foto panorámica:	
Fotos detalle:	

## 1.2. Inventario de recursos turístico.

NOMBRE		Ficha N° 01	
		<b>Ubicación:</b>	
		<b>Departamento:</b>	
		<b>Provincia:</b>	
		<b>Distrito:</b>	
		<b>Jerarquía</b>	
		<b>Categoría</b>	
		<b>Tipo</b>	
		<b>Sub tipo</b>	
<b>Particularidades</b>			
<b>Estado actual</b>			
<b>Observaciones</b>			
<b>Tipo de visitante</b>			
<b>Tipo de visitante</b>		<b>Grado de afluencia</b>	
<b>Extranjero</b>		-	
<b>Nacional</b>		-	
<b>Regional</b>			
<b>Local</b>			
<b>Estacionalidad</b>	<b>Tipo de estacionalidad</b>	<b>Horario de visita</b>	<b>Especificación</b>
<b>Ruta de acceso al recurso</b>		<b>Acceso- Medio de transporte</b>	<b>Vía de acceso-Distancia en kms/tiempo</b>
<b>Tipo de ingreso</b>			
<b>Tipo de ingreso</b>		<b>Observaciones</b>	
<b>Actividad</b>		<b>Tipo</b>	

<b>Servicios actuales dentro del recurso</b>		
<b>Servicio</b>	<b>Tipo</b>	<b>Observación</b>
<b>Servicios actuales fuera del recurso</b>		
<b>Servicio</b>	<b>Tipo</b>	<b>Observación</b>
<b>Datos complementarios</b>		
<b>Uso actual</b>		
<b>Propiedad actual</b>		
<b>Administrado por</b>		
<b>Fuente bibliográfica</b>		
<b>Material audiovisual</b>		
<b>Institución encargada del llenado de la ficha</b>		
<b>Persona(s) encargada del llenado de la ficha</b>		
<b>Fecha</b>		

### 1.3.Población, actividad económica, comercios y servicios

ÁMBITO	DESCRIPCIÓN
<b>POBLACIÓN CENSADA POR SEXO, AREA URBANA Y RURAL SEGÚN EL DISTRITO</b>	
Número de habitaciones	
Estructura demográfica	Población urbana:
<b>población activa por sector:</b> Empleados en agricultura <ul style="list-style-type: none"> <li>- A jornada completa</li> <li>- A jornada partida</li> </ul>	
Empleados en industria	
Empleados en artesanía	
Empleados en comercio	
Empleados en otros servicios	
Empleados en turismo <ul style="list-style-type: none"> <li>- A jornada completa</li> <li>- A jornada partida</li> </ul>	
Numero de jornaleros	
<b>COMERCIOS/SERVICIOS</b>	
Panadería	
Carnicerías	

Ultramarinos	
Supermercados	
Cooperativas	
Granjas de ventas directas	
Alquiler de coches	
Gasolineras	
Taxis	
Autocares, autobuses	
Alquiler/ mantenimiento de bicicletas	
Alquiler/ mantenimiento de artículos de deportes	
Oficinas de correo	
Servicios bancarios	
Médicos, dentistas	
Farmacias	
Guarderías/ albergues infantiles	
Casas de la juventud	
Otros comercios y servicios	



- **CULTURA, ANIMACIÓN CULTURAL**

<b>ÁMBITO</b>	<b>DESCRIPCIÓN</b>
<b>HISTORIA</b>	
Fecha de fundación	
Escudos	
Acontecimientos históricos especiales	
Personajes celebres	
<b>VÍNCULOS CON EL EXTRANJERO</b>	
Vínculos históricos	----
Vínculos concretos (ej.: Hermanamientos)	----
RELIGIÓN: católica	
<b>ARQUITECTURA, URBANISMO, EDIFICACIONES</b>	
Trabajo(s) de embellecimiento	
Participación	
Vistas, integración de los edificios en el paisaje	
Edificaciones	
Tejido arquitectónico	
Espacios verdes	
<b>CARACTERÍSTICAS CULTURALES ESPECÍFICAS</b>	

Especialidades gastronómicas regionales	
Costumbres, folklor	
Asociaciones culturales, folklóricas	
Fiestas	
Mercados	
Productos regionales	
Acontecimientos especiales	
Personalidades locales	
Leyendas, refranes, cuentos	

- **OCIO/ DEPORTES**

ÁMBITO	DESCRIPCIÓN		
	Existentes	Previstos	No existentes
Deportes			
VOLEY			
FUTBOL			
CARRERAS DEPORTIVAS			

**SERVICIOS QUE BRINDAN**

<b>ÁMBITO</b>	<b>DESCRIPCIÓN</b>	
<b>Restauración</b>	<b>Número de establecimientos</b>	<b>Número de plazas sentadas</b>
Albergues		
Restaurantes de especialidades		
Restaurantes		
Restaurants y cafés con jardín		
Bares		
Restaurantes con platos típicos regionales		
Salones de té, cafés		
Cafetería		
Heladerías		
Bares, discotecas		
Tascas/cafeterías		
Quioscos/ freidurías		
Especialidades		

- **FERIAS, CONGRESOS, CONFERENCIAS**

ÁMBITO	DESCRIPCIÓN		
<b>Ferias, congresos, conferencias, seminarios</b>	<b>Número promedio por año</b>		<b>Número de visitantes</b>
Ferias, salones			
Exposiciones			
Congresos, conferencias			
Seminarios, talleres			
Grandes eventos deportivos			
Otras manifestaciones			
Salas de reuniones (sector privado)	Nombre:	Dónde:	Número de salas:
Salas de reunión del	Nombre:	Dónde:	Número de salas:
Otros	-		





