

**UNIVERSIDAD NACIONAL TORIBIO RODRÍGUEZ
DE MENDOZA DE AMAZONAS**



ECUELA DE POSGRADO

**TESIS PARA OBTENER EL GRADO ACADÉMICO DE DOCTOR
EN CIENCIAS PARA EL DESARROLLO SUSTENTABLE CON
MENCIÓN EN AGRICULTURA Y DESARROLLO RURAL**

**TURISMO RURAL Y DESARROLLO SOSTENIBLE DEL
DISTRITO DE COLCAMAR, AMAZONAS 2022**

Autor: Mg. Erik Martos Collazos Silva

Asesor: Dr. River Chávez Santos

Registro:(...)

CHACHAPOYAS – PERÚ

2024

AUTORIZACIÓN DE PUBLICACIÓN DE LA TESIS EN EL REPOSITORIO INSTITUCIONAL DE LA UTRM



UNTRM

REGLAMENTO GENERAL
PARA EL OTORGAMIENTO DEL GRADO ACADÉMICO DE
BACHILLER, MAESTRO O DOCTOR Y DEL TÍTULO PROFESIONAL

ANEXO 6

AUTORIZACIÓN DE PUBLICACIÓN DE LA TESIS EN EL REPOSITORIO INSTITUCIONAL DE LA UTRM

1. Datos de autor 1

Apellidos y nombres (tener en cuenta las tildes):

COLLAZOS SILVA ERIK MARTOS

DNI N°: 41103538

Correo electrónico: erik.collazos@untrm.edu.pe

Nombre de la Maestría ()/Doctorado (x):

CIENCIAS PARA EL DESARROLLO SUSTENTABLE

Datos de autor 2

Apellidos y nombres (tener en cuenta las tildes):

DNI N°: _____

Correo electrónico: _____

Nombre de la Maestría ()/Doctorado (): _____

2. Título de la tesis para obtener el grado académico de Maestro ()/Doctor (x)

TURISMO RURAL Y DESARROLLO SOSTENIBLE DEL DISTRITO DE COLCATTAR, AMAZONAS 2022

3. Datos de Asesor

Apellidos y nombres: CHAVEZ SANTOS RIVERA

DNI, Pasaporte, C.E N°: 33432973

ORCID: https://orcid.org/0000-0002-3705-8682

Datos de Co-Asesor

Apellidos y nombres: _____

DNI, Pasaporte, C.E N°: _____

ORCID: _____

4. Campo del conocimiento según Organización para la Cooperación y el Desarrollo Económicos-OCDE, por favor ingresar al siguiente link

https://catalogos.concytec.gob.pe/vocabulario/ocde_ford.html

5.00.00 - Ciencias Sociales / 5.09.00 Otras Ciencias Sociales /

5.09.02 Otras Ciencias Sociales

5. Originalidad del Trabajo

Con la presentación de esta ficha, el autor o autores señalan expresamente que la obra es original, ya que sus contenidos son producto de su directa contribución intelectual. Se reconoce también que todos los datos y las referencias a materiales ya publicados están debidamente identificados con su respectivo crédito e incluidos en las notas bibliográficas y en las citas que se destacan como tal.






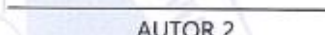


6. Autorización de publicación

Los titulares de los derechos de autor otorgan a la Universidad Nacional Toribio Rodríguez de Mendoza de Amazonas (UNTRM), la autorización para la publicación del documento indicado en el punto 2, bajo la *Licencia creative commons* de tipo BY-NC: Licencia que permite distribuir, remezclar, retocar, y crear a partir de su obra de forma no comercial por lo que la Universidad deberá publicar la obra poniéndola en acceso libre en el repositorio institucional de la UNTRM y a su vez en el Registro Nacional de Trabajos de Investigación-RENATI, dejando constancia que el archivo digital que se está entregando, contiene la versión final del documento sustentado y aprobado por el Jurado Evaluador.

En caso de que el trabajo haya terminado en la obtención de patente, los titulares autorizan la publicación solamente del resumen o abstract de la patente, por un periodo de _____ al término de dicho periodo, se autoriza la publicación total del trabajo.

Chachapoyas, 03 de marzo de 2024



 _____ AUTOR 1	 _____ AUTOR 2
 _____ ASESOR	 _____ CO-ASESOR

DEDICATORIA

La investigación dedicada a Dios y a mi familia, quienes son mi soporte para poder cumplir con mis objetivos de vida.

AGRADECIMIENTO

Mi agradecimiento a las autoridades del distrito de Colcamar representado por el Alcalde Distrital señor Francisco Iliquín, quienes me brindaron el apoyo con los permisos para poder realizar los trabajos de campo.

Al profesor Hilton Torrejón Iliquín, la persona de contacto para los trabajos de campo realizados en el distrito de Colcamar.

A todos los pobladores del distrito, quienes fueron encuestados y me brindaron la información para realizar la tesis.

Agradezco de manera especial al Dr. River Chávez Santos, por el apoyo y asesoramiento de la presente investigación

Agradezco a los estudiantes de la escuela profesional de Administración en Turismo de la UNTRM, quienes fueron mi apoyo como encuestadores y trabajos de llenados de fichas de inventario en los trabajos in situ del distrito de Colcamar.

**AUTORIDADES DE LA UNIVERSIDAD NACIONAL TORIBIO RODRÍGUEZ
DE MENDOZA DE AMAZONAS**

PH.D. JORGE LUIS MAICELO QUINTANA

RECTOR

DR. OSCAR ANDRÉS GAMARRA TORRES

VICERRECTOR ACADÉMICO

DRA. MARÍA NELLY LUJAN ESPINOZA

VICERRECTORA DE INVESTIGACIÓN

Dr. EFRAÍN MANUELITO CASTRO ALAYO

DIRECTOR DE LA ESCUELA DE POSGRADO

JURADO EVALUADOR DE LA TESIS




PhD. MARITZA REVILLA BUELOTH

PRESIDENTE



DR. CARLOS ALBERTO HINOJOSA SALAZAR

SECRETARIO



DR. BENJAMÍN ROLDAN POLO ESCOBAR

VOCAL

CONSTANCIA DE ORIGINALIDAD DE LA TESIS



UNTRM

REGLAMENTO GENERAL
PARA EL OTORGAMIENTO DEL GRADO ACADÉMICO DE
BACHILLER, MAESTRO O DOCTOR Y DEL TÍTULO PROFESIONAL

ANEXO 3

CONSTANCIA DE ORIGINALIDAD

Los suscritos, miembros del Jurado Evaluador del Proyecto de Tesis ()/Tesis (X)/Tesis en formato de artículo científico () titulado:

Turismo rural y desarrollo sostenible del Distrito de Colecamas, Amazonas 2022

presentado por el Aspirante Erik Martos Collazos Silva para obtener el Grado Académico de Maestro ()/Doctor (X) en Ciencias para el desarrollo sostenible de la Escuela de Posgrado de la UNTRM, hacemos constar que después de revisar la originalidad del Proyecto de Tesis ()/Tesis (X)/Tesis en formato de artículo científico () con el software de prevención de plagio **Turnitin**, verificamos:

- De acuerdo con el informe de originalidad, el Proyecto de Tesis ()/Tesis (X)/Tesis en formato de artículo científico () tiene 17 % de similitud, que es menor al 25% permitido en la UNTRM.
- La persona responsable de someter el trabajo al software de prevención de plagio **Turnitin** fue: Ph.D. Maritza Revilla Bueloth y pertenece al área () / oficina () / dependencia (X) de Facultad de Ciencias Económicas y Administrativas - UATEN



SE ADJUNTA:

- Resultado del informe del software **Turnitin**.

Chachapoyas, 23 de febrero del 2024

PRESIDENTE Ph.D.
Nombres y apellidos: Maritza Revilla Bueloth
DNI: 18080201

VOCAL Dr.
Nombres y apellidos: Benjamin Roldan
DNI: 08895412 Polo Escobar

SECRETARIO Dr.
Nombres y apellidos: Carlos Alberto Hinojosa Sabazar
DNI: 33958820

OBSERVACIONES:

.....
.....

ACTA DE SUSTENTACIÓN DE LA TESIS



UNTRM

REGLAMENTO GENERAL
PARA EL OTORGAMIENTO DEL GRADO ACADÉMICO DE
BACHILLER, MAESTRO O DOCTOR Y DEL TÍTULO PROFESIONAL

ANEXO 5

ACTA DE SUSTENTACIÓN DE TESIS

En el Auditorio de la Escuela de Posgrado de la UNTRM - Chachapoyas, el día 01 de MARZO del año 2024, siendo las 10:00 horas, el Aspirante ERIK MARTOS COLLAZOS SILVA, cuyo asesor es DR. RIVER CHÁVEZ SANTOS, defiende en sesión pública presencial la Tesis titulada: TURISMO RURAL Y DESARROLLO SOSTENIBLE DEL DISTRITO DE COLCANTAR, AMAZONAS 2022

para obtener el Grado Académico de Maestro () / Doctor (X) en CIENCIAS PARA EL DESARROLLO SOSTENIBLE, a ser otorgado por la Universidad Nacional Toribio Rodríguez de Mendoza de Amazonas; ante el Jurado Evaluador, conformado por:

Presidente: PHD. MARITZA REVILLA BUELOTH
Secretario: DR. CARLOS ALBERTO HINOJOSA SALAZAR
Vocal: DR. BENJAMÍN ROLDAN POLO ESCOBAR

Luego de la sustentación y absueltas las preguntas del Jurado Evaluador se procedió a la calificación individual y secreta, teniendo el resultado de:

Aprobada (X)/Desaprobada () por Unanimidad ()/Mayoría (X).

Otorgada la calificación, el Secretario del Jurado Evaluador lee la presente Acta en esta misma sesión pública. A continuación, se levanta la sesión.

Siendo las 11:25 horas del mismo día y fecha, el Jurado Evaluador concluye el acto de sustentación de la Tesis.

PRESIDENTE Ph.D.

Nombres y apellidos: MARITZA REVILLA BUELOTH

DNI: 18080201

VOCAL Dr:

Nombres y apellidos: BENJAMÍN ROLDAN POLO ESCOBAR

DNI: 08895412

SECRETARIO Dr:

Nombres y apellidos: CARLOS ALBERTO HINOJOSA SALAZAR

DNI: 33958820



ÍNDICE

AUTORITACIÓN DE PUBLICACIÓN DE LA TESIS EN EL REPOSITORIO INSTITUCIONAL DE LA UNTRM.....	ii
DEDICATORIA	iv
AGRADECIMIENTO	v
AUTORIDADES DE LA UNIVERSIDAD NACIONAL TORIBIO RODRÍGUEZ DE MENDOZA DE AMAZONAS.....	vi
JURADO EVALUADOR DE LA TESIS	vii
CONSTANCIA DE ORIGINALIDAD DE LA TESIS	viii
ACTA DE SUSTENTACIÓN DE LA TESIS.....	ix
ÍNDICE.....	x
ÍNDICE DE TABLAS	xi
ÍNDICE DE FIGURAS	xii
RESUMEN	xiii
ABSTRACT	xiv
I. INTRODUCCIÓN.....	15
II. MATERIALES Y MÉTODOS	18
2.1 Población muestra y muestreo	18
2.2 Variables.....	19
2.3 Métodos	21
2.4 Técnicas de recolección de datos	27
2.5 Análisis de datos	27
III. RESULTADOS.....	28
3.1 Caracterización del turismo rural en el distrito de Colcamar	28
3.2 Evaluación de indicadores de sustentabilidad del turismo rural sostenible	42
3.3 Modelo de turismo rural para el desarrollo sostenible del distrito de Colcamar. .	50
IV. DISCUSIÓN.....	68
V. CONCLUSIONES.....	71
VI. RECOMENDACIONES	72
VII. REFERENCIAS BIBLIOGRÁFICAS	73

ÍNDICE DE TABLAS

Tabla 1 Distribución de la muestra por Anexo del distrito de Colcamar	19
Tabla 2 Operacionalización de variables	20
Tabla 3 Indicadores del desarrollo sostenible.....	25
Tabla 4 Evaluación de los recursos turísticos del distrito de Colcamar	30
Tabla 5 Prestadores de servicios turísticos del distrito de Colcamar.....	31
Tabla 6 Accesibilidad del distrito y sus recursos.....	32
Tabla 7 Ubicación de los recursos turísticos del distrito	33
Tabla 8 Perfil socio demográfico de la población local.....	34
Tabla 9 Nivel de aceptación de la población local por el turismo rural	35
Tabla 10 Actividades más demandadas	38
Tabla 11 Matriz del análisis FODA	40
Tabla 12 Análisis de correlación mediante correlación bilateral de Rho Spearman	44
Tabla 13 Correlación entre Desarrollo Económico y Desarrollo Social	47
Tabla 14 Correlación entre Desarrollo Económico y Desarrollo Ambiental.....	47
Tabla 15 Correlación entre Desarrollo Ambiental y Desarrollo Social	48
Tabla 16 Correlación de las variables.....	48
Tabla 17 Correlación turismo sostenible y desarrollo económico, social y ambiental...	50
Tabla 18 Objetivos estratégicos.....	55
Tabla 19 Estrategias.....	56
Tabla 20 Plan de acción por objetivos estratégicos	60
Tabla 21 Ficha de proyecto propuesto	65
Tabla 22 Análisis de confiabilidad del instrumento.....	91
Tabla 23 Normalidad para la variable Desarrollo Sostenible	92
Tabla 24 Normalidad para la variable Turismo Rural	92
Tabla 25 Normalidad para la variable Desarrollo Económico	93
Tabla 26 Normalidad para la variable Desarrollo Social.....	93
Tabla 27 Normalidad para la variable Desarrollo Ambiental	93
Tabla 28 Análisis de confiabilidad del instrumento.....	94
Tabla 29 Validez del instrumento por ítem	94
Tabla 30 Interpretación del coeficiente de correlación de Spearman	95

ÍNDICE DE FIGURAS

Figura 1 Metodología de sistemas suaves adaptado al estudio.	22
Figura 2 Caracterización del turismo rural en el distrito de Colcamar.....	23
Figura 3 Análisis externo de la etapa de diagnóstico.....	24
Figura 4 Aspectos considerados en el análisis interno	24
Figura 5 Modelo de desarrollo turístico sostenible	26
Figura 6 Como ha buscado información del destino turístico.....	36
Figura 7 Como reserva su viaje al destino.....	37
Figura 8 Como es el viaje de este tipo de turistas	37
Figura 9 Flujo de visitantes al destino Amazonas Kuélap.....	38
Figura 10 Análisis del arribo de visitantes del año 2023	39
Figura 11 Arribo de visitantes nacionales y extranjeros al distrito de Colcamar	39
Figura 12 Analisis de la dimensión medio ambientales	42
Figura 13 Análisis de la dimensión social	43
Figura 14 Análisis de la dimensión económica	43
Figura 15 Correlación de variables mediante gráfica de burbujas o puntos.....	49
Figura 16 Modelo de supuestos de turismo rural para el desarrollo sostenible.....	52
Figura 17 Modelo teórico del turismo rural sostenible	54
Figura 18 Propuesta de rutas turísticas	66
Figura 19 Propuesta ruta turística ACP Huaylla Belén	67
Figura 20 Propuesta ruta turística Colcamar – Sholón.....	67

RESUMEN

La investigación titulada Turismo rural y desarrollo sostenible del distrito de Colcamar Amazonas, 2022, tuvo como objetivo principal determinar de qué manera el turismo rural contribuye al desarrollo sostenible, y en base a ello plantear un modelo de turismo rural. La investigación es correlacional y propositiva, los métodos utilizados para cumplir con los objetivos específicos fueron: el inductivo, deductivo y sistemático; la población lo conformaron los pobladores del distrito y el objeto de estudio fue el distrito de Colcamar; además se aplicaron encuestas a 143 pobladores del distrito y sus anexos. Los resultados muestran la caracterización del turismo rural, el análisis de indicadores de sostenibilidad y el modelo de turismo rural para el desarrollo sostenible; además se concluye que el turismo rural tiene una débil contribución con el desarrollo sostenible del distrito de Colcamar, cuyo análisis correlacional es de 0,245** de significancia, demostrado mediante Rho Spearman, por lo que se acepta la hipótesis.

Palabras clave: Turismo, turismo rural y desarrollo sostenible.

ABSTRACT

The main objective of the research entitled Rural tourism and sustainable development of the Colcamar Amazonas district, 2022, was to determine how rural tourism contributes to sustainable development, and based on this, propose a model of rural tourism. The research is correlational and propositional, the methods used to meet the specific objectives were: inductive, deductive and systematic; The population was made up of the residents of the district and the object of study was the district of Colcamar; In addition, surveys were applied to 143 residents of the district and its annexes. The results show the characterization of rural tourism, the analysis of sustainability indicators and the rural tourism model for sustainable development; Furthermore, it is concluded that rural tourism has a weak contribution to the sustainable development of the Colcamar district, whose correlational analysis is 0.245** of significance, demonstrated by Rho Spearman, so the hypothesis is accepted.

Keywords: Tourism, rural tourism and sustainable development.

I. INTRODUCCIÓN

El turismo en el mundo es una de las principales actividades económicas, donde muchos países especialmente los europeos ven incrementado sus divisas por este concepto, a tal punto que esta supera a las industrias automovilísticas y de petróleo. (Organización Mundial de Turismo [OMT], 2023). Sin embargo, no todo resulta ser positivo ya que por ser esta una actividad humana también genera impactos negativos dentro de los cuales podemos destacar: impactos económicos como la inflación, la especulación y la estacionalidad laboral; también existen impactos socioculturales relacionados con los negocios lujosos en zonas de pobreza, empleos con salarios superiores a la media, aparición de nuevas formas de colonialismo entre otros; además se generan impactos al medio ambiente como: generación de basura y alteraciones de los entornos naturales (Fernández y Guzmán, 2023).

Ante ello el ecoturismo y el turismo rural se ha convertido en una nueva alternativa ello debido a que este es un tipo de turismo donde se realiza un viaje responsable, ello por presentar características basadas en la naturaleza, con educación ambiental y con mucho respeto e impulso a las comunidades anfitrionas, de tal manera que se busca el desarrollo sostenible de estas (Llanes, 2019).

De su parte Amacosta (2019) realiza una investigación en el municipio de Yucatán México, mencionando que para lograr la sostenibilidad del turismo en el municipio es necesario articular un plan estratégico, que considere una evaluación de sus potencialidades como los recursos y su planta turística. Del mismo modo, Rodríguez (2020), en su investigación realizada en Manibí Ecuador, manifiesta que el turismo rural es una de las mejores estrategias para lograr la conservación de la flora y la fauna de la provincia; también Solano (2020) en su investigación realizada en el Oro Ecuador manifiesta que el ecoturismo es una de las mejores estrategias para lograr el desarrollo sostenible de un área protegida.

Por esta razón Avendaño y Moncayo (2020) con la investigación realizada en la Provincia de Morropón Piura, demuestran la importancia del turismo rural para lograr el desarrollo sostenible, considerando que para ello se hace necesario explotar de manera responsable los recursos turísticos; así mismo Villanueva (2019) determina la relación que existe entre el turismo y el desarrollo económico del distrito de Simbal en la Provincia de Trujillo región La Libertad, concluyendo que esta relación es significativa. Del mismo modo que Mallqui (2021) determina la relación que existe entre el turismo rural y el desarrollo sostenible del distrito de

Mariano Damaso Beraún en Tingo María Huánuco, donde demuestra que la relación es alta, la cual fue determinada mediante Rho Spearman de 0.810 de nivel de significancia.

En Amazonas Terán (2018) en su investigación realizada en torno a las cataratas de Gocta e Yumbilla, determina como el turismo puede convertirse en un agente del desarrollo territorial para las poblaciones rurales de los distritos de Valera y Cuispes. De igual forma Ugaz (2018), en su investigación realizada en el distrito de Jazán de la Provincia de Bongará región Amazonas, demuestra como el turismo puede genera oportunidades para lograr el desarrollo sostenible; sugiriendo que esta actividad debe desarrollarse de manera planificada y con participación activa de la población local.

El distrito de Colcamar, es uno de los 23 distritos de la provincia de Luya en la región Amazonas, cuenta con importantes recursos turísticos, donde destacan sus recursos naturales y culturales como el sitio arqueológico de Sholón, el Gran Vilaya y el valle de Huaylla Belén, los cuales son visitados por turistas nacionales y extranjeros; complementan a estos recursos las muestras de cultura viva de la población, los cuales se aprecian principalmente en las festividades del distrito. (Asociación Comunal de Cullque Manga, 2023).

Durante los últimos años han aparecido emprendimientos locales en la comunidad, todas ellas en relación a la actividad turística y por iniciativa de algunos pobladores del distrito; sin embargo, no existe un plan que pueda dar los lineamientos para el desarrollo sostenible de la actividad, ni mucho menos existe un modelo propio para el desarrollo del turismo en el distrito, razón por la cual se justifica nuestra investigación.

La investigación titulada: Turismo rural y desarrollo sostenible del distrito de Colcamar, Amazonas 2022, tiene como objetivo general determinar de qué manera el turismo rural contribuye al desarrollo sostenible del distrito; para lo cual se cumplieron con tres objetivos específicos los cuales son: Caracterizar el turismo rural del distrito de Colcamar, Evaluar indicadores de sostenibilidad en el distrito y Plantear un modelo de desarrollo de turismo rural.

Por otro lado, se partió de la siguiente pregunta de investigación: ¿De qué manera el turismo rural contribuye al desarrollo sostenible del distrito de Colcamar, Amazonas 2022?, donde la hipótesis fue que el turismo rural contribuye de manera significativa al desarrollo sostenible del distrito de Colcamar.

La investigación presenta un diseño no experimental de corte transversal; además es correlacional y propositiva y el recojo de la información se hizo en un solo momento. Tuvo dos poblaciones una conformada por los pobladores locales los cuales ascienden a 1638 habitantes (Inei, 2017) y otra parte los turistas nacionales y extranjeros que visitaron el complejo arqueológico de Kuélap durante el año 2021 los cuales son de 59 613 según la Dirección Desconcentrada de Cultura Amazonas (INC, 2021). El muestreo para la población correspondiente a los pobladores del distrito fue determinado mediante Muestreo Estratificado siendo esta muestra un total de 143 pobladores que corresponden al distrito y sus anexos.

Los resultados de la investigación muestran la caracterización del turismo rural el cual comprende una etapa de diagnóstico a partir del análisis y evaluación de los recursos turísticos, los prestadores de servicios turísticos, las condiciones de accesibilidad, las características de la población y su predisposición por el turismo rural, además se evalúa la demanda a nivel nacional, regional y local y estos aspectos nos permitieron elaborar un análisis FODA; por otro lado se ha presenta la evaluación de los indicadores de sostenibilidad y la correlación de las variables con sus respectivas dimensiones y finalmente se presenta el modelo de turismo rural para el desarrollo sostenible; dicho modelo está basado en supuestos y un modelo teórico que comprende un plan de acción con objetivos estratégicos, un cronograma de siete años y una propuesta de proyecto como el diseño de rutas turísticas. La conclusión final de la investigación fue, que el turismo rural contribuye de manera significativa al desarrollo sostenible; sin embargo el análisis correlacional muestra una relación positiva baja con 0,245** de significancia; además la dimensión que tiene una mayor relación directa con el turismo rural es el desarrollo económico con 0,204 de nivel de significancia demostrado mediante análisis de correlación Rho Spearman; por tanto, se acepta la hipótesis alternativa y se rechaza la hipótesis nula.

II. MATERIALES Y MÉTODOS

2.1 Población muestra y muestreo

Población: la población estuvo conformada por dos poblaciones una **P1**: que lo conforman los pobladores locales, que forman parte de la Población Económicamente Activa (PEA), es decir las personas mayores a 14 años de edad (Instituto Nacional de Estadística e Informática [INEI], 2017).

De acuerdo al Censo Nacional realizado por el INEI en el distrito de Colcamar se estima una PEA de 1638 pobladores (INEI, 2017, p. 30).

Para el caso de la población **P2**: lo conformaron los turistas nacionales y extranjeros que visitaron el Complejo Arqueológico de Kuélap el año 2021, los mismos que de acuerdo a la Dirección Desconcentrada de Cultura fueron de 59613 turistas y la tercera población.

Muestra:

Para determinar el tamaño de muestra de la **P1** se tuvo en cuenta el muestreo estratificado, para lo cual primero se calculó del total de la población, esto mediante muestreo aleatorio simple (MAS) cuya fórmula es:

$$n = \frac{N * Z^2 * p * q}{E^2 * (N - 1) + Z^2 * p * q}$$

n= Tamaño de muestra buscada

N= Tamaño de la población o universo

Z= parámetro estadístico o nivel de confianza de 92 % es decir 1,75

e= Error de estimación aceptado de 8 %

p= Probabilidad que ocurra el evento estudiado de 50%

q= (1-p) = probabilidad de que no ocurra el evento estudiado 50%

Remplazando la formula se obtuvo el tamaño de la muestra que es igual a: 143.1; pero debido a que se trabajará con personas se encuestaron a 143.

Luego para estimar la muestra estratificada se tuvo en cuenta la distribución porcentual de la población.

Tabla 1*Distribución de la muestra por Anexo del distrito de Colcamar.*

Anexo	Población	%	Muestra
Colcamar (capital)	687	42	60
Anexo de Golac	115	7	10
Anexo de Ponaya	131	8	11
Anexo de Shipamarca	99	6	09
Anexo de Cocha	147	9	13
Anexo de Tueta	180	11	16
Anexo de Quillic	197	12	17
Anexo de Vilaya	82	5	07
Total Muestra	1638	100	143

Muestra 2

Para estimar la segunda muestra, se hizo el muestreo aleatorio simple para poblaciones finitas cuya formula es:

$$n = \frac{\frac{4 PQ}{d^2}}{\frac{\frac{4 PQ}{d^2} - 1}{N} + 1}$$

Donde:

n= Tamaño de muestra buscada

N= Tamaño de la población o universo

Z= parámetro estadístico o nivel de confianza de 92 % es decir 1,75

e= Error de estimación aceptado de 10 %

p= Probabilidad que ocurra el evento estudiado de 50%

q= (1-p) = probabilidad de que no ocurra el evento estudiado 50%

Remplazando la formula se obtuvo el tamaño de la muestra que es igual a: 99.8; pero debido a que se trabajará con personas se encuestaron a 100.

2.2 Variables

Variable dependiente: Desarrollo sostenible

Variable independiente: Turismo rural

Tabla 2*Operacionalización de variables*

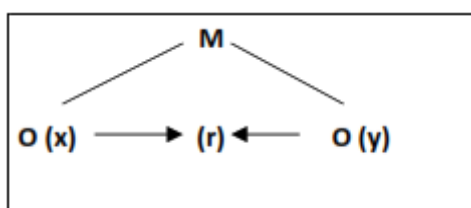
Variable	Definición conceptual	Definición operacional	Dimensiones	Indicadores	Técnicas e instrumentos
Turismo rural	Es una forma de hacer turismo en el medio rural, en constante interacción con la comunidad que ocupa ese espacio, tratando de compartir costumbres, tradiciones y modos de vida (OMT, 2019. pp. 96)	Proceso participativo de las actividades turísticas en el entorno rural, el mismo que genera beneficios a los turistas y comunidad anfitriona.	Aspectos Sociales	Infraestructura Participación local Identidad cultural	Observación/fichas de observación Revisión documentaria/Ficha Encuesta/cuestionario Entrevista/guía de entrevista
			Aspectos económicos.	Formas de empleo Mejora de la familia Oferta turística	
			Aspectos ecológicos	Calidad medioambiental Conservación de RR.NN. Protección del turismo	
Desarrollo sostenible	Es el desarrollo que satisface las necesidades, respetando el medio ambiente, el entorno social y el aspecto económico, tratando que los recursos sean aprovechados por generaciones del futuro (Lezcano et al., 2011. pp. 88).	El desarrollo sostenible se da en un proceso que contempla el equilibrio entre lo económico, lo social y lo ambiental; y que busca perdurar en el tiempo.	Desarrollo económico	Actividades económicas Empleo Ingresos económicos	Observación/fichas de observación Revisión documentaria/Ficha Encuesta/cuestionario Entrevista/guía de entrevista
			Desarrollo social	Acceso a salud Seguridad Condiciones de vida	
			Desarrollo ambiental	Calidad del aire Calidad del agua Ambiente	

2.3 Métodos

Diseño de la investigación

El diseño metodológico de la investigación es el no experimental, debido a que no se manipularon las variables y los datos fueron recogidos tal como se presentaron; además es transversal, ya que la información se recogió en un solo momento durante el año 2023. Por otro lado, los datos recogidos comprendieron dos fases: la primera fue la indagación-creación conceptual sobre turismo rural y desarrollo sostenible; la segunda fase de exploración en campo en el distrito de Colcamar.

Para determinar de qué manera el turismo rural contribuye al desarrollo sostenible del distrito de Colcamar se tuvo en cuenta el diseño correlacional, cuya representación gráfica es la siguiente:



Donde:

M: Muestra de pobladores residentes en el distrito de Colcamar

Ox: Turismo rural

Oy: Desarrollo Sostenible

r: Relación entre las variables de estudio

Etapa de Indagación – creación conceptual

Las fuentes literarias diversas constituyeron el principal insumo para poder realizar esta etapa, dicha literatura es de carácter científico, es decir recopilados de artículos de revistas indexadas, posterior a ello se hizo un análisis exhaustivo y reflexivo, principalmente de los conceptos que están relacionados al desarrollo sostenible y el turismo rural; todo ello nos permitió construir nuevos conceptos teniendo como modelo la metodología de los sistemas suaves (MSS).

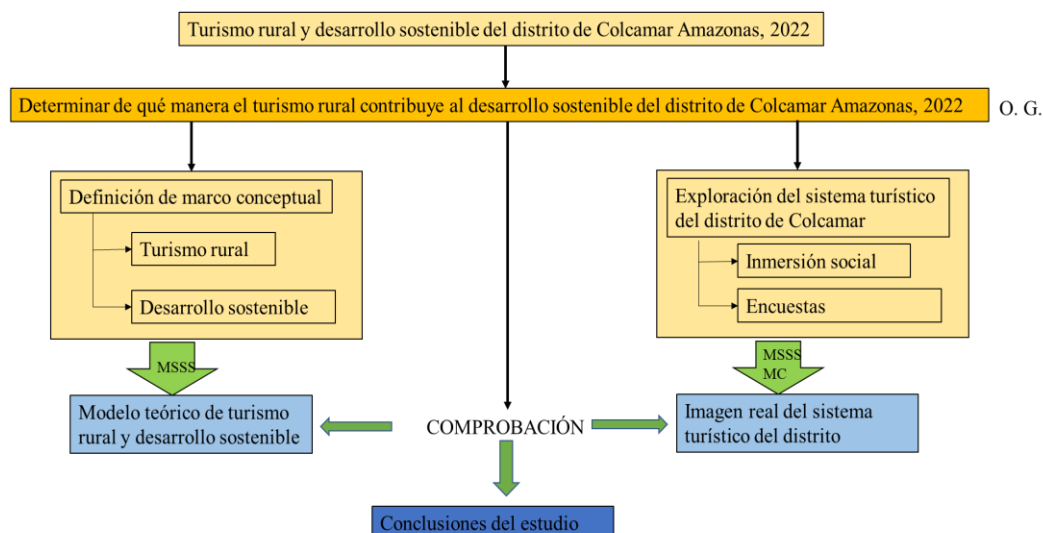
Etapa de Exploración en Campo

La etapa de exploración es un trabajo de campo donde se evaluó como el turismo rural contribuye al desarrollo sostenible del distrito de Colcamar, todo ello mediante la información que proporcionaron los diferentes actores del turismo; así como de la evaluación que se realizó a los recursos y atractivos turísticos identificados en el

lugar. La evaluación tuvo como herramientas la investigación social cualitativa, utilizando para ello la observación participativa y las entrevistas a profundidad.

Figura 1

Metodología de sistemas suaves adaptado al estudio.



MSSS: Metodología de sistemas suaves, MC: Matriz de Conflictos

Fuente: adaptado de Combariza, 2012

Métodos de estudio

Método inductivo: Este método es el que parte de lo general a lo particular es decir de un registro de datos o hechos registrados para llegar a una conclusión generalizada (Carrasco, 2015, p. 43); para el caso de nuestra investigación nos permitió hacer el análisis de los datos obtenidos a cerca de las variables turismo rural y desarrollo sostenible.

Método deductivo: Es el camino para llegar a conclusiones es decir este método parte de una hipótesis para llegar a elementos más específicos (Carrasco, 2015, p. 43). Este método en la investigación permitió evaluar la variable turismo rural.

Método sistémico: Este método permitió hacer el análisis de los datos obtenidos y hacer el cruce de las variables de estudio (Carrasco, 2015, p. 43). Para el caso de la investigación permitió determinar el modelo de turismo rural.

Metodología propuestos por objetivos

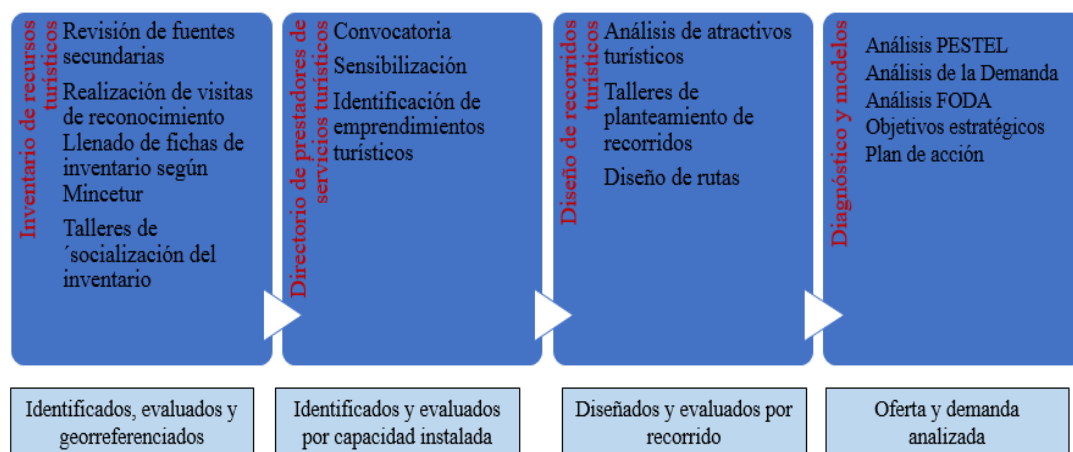
✓ Caracterizar el turismo rural y el desarrollo turístico en el distrito

Para la caracterización de la zona de estudio se consideraron aspectos geográficos, ambientales, sociodemográficos y culturales de la zona o área de estudio, que para el caso es el distrito de Colcamar, en la Provincia de Luya, Región Amazonas. Para

su desarrollo se tuvo en cuenta los criterios metodológicos y técnicos plasmados por Mincetur en el manual de Inventarios de Recursos Turísticos del Perú; por otro lado, este objetivo comprende la elaboración de un análisis interno evaluado mediante metodología análisis DAFO, del distrito enfocados al desarrollo turístico, cuyo proceso comprende los siguiente:

Figura 2

Caracterización del turismo rural en el distrito de Colcamar

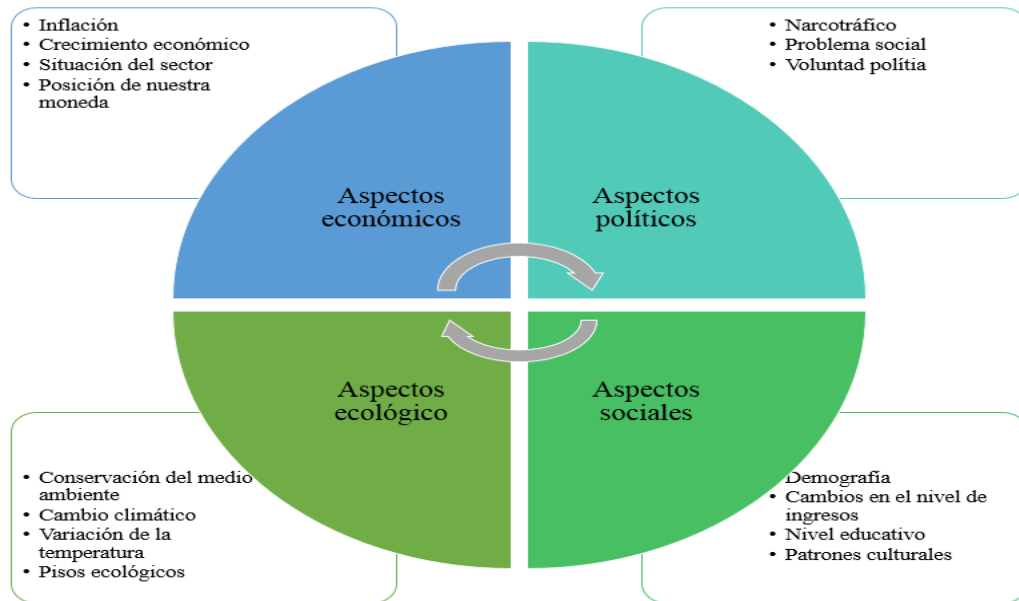


Fuente: OMT, 2019

También el estudio se apoya en un diagnóstico evaluado bajo la metodología planteada por Mincetur para la elaboración de los Planes de Desarrollo Turístico Local (PDTL), el mismo que comprende el análisis externo y el análisis interno; para el análisis externo se tuvo en cuenta las dimensiones PESTEL, es decir aspectos políticos, económicos, sociales, tecnológico y ecológico, cuyo modelo se representa en la siguiente figura:

Figura 3

Análisis externo de la etapa de diagnóstico.

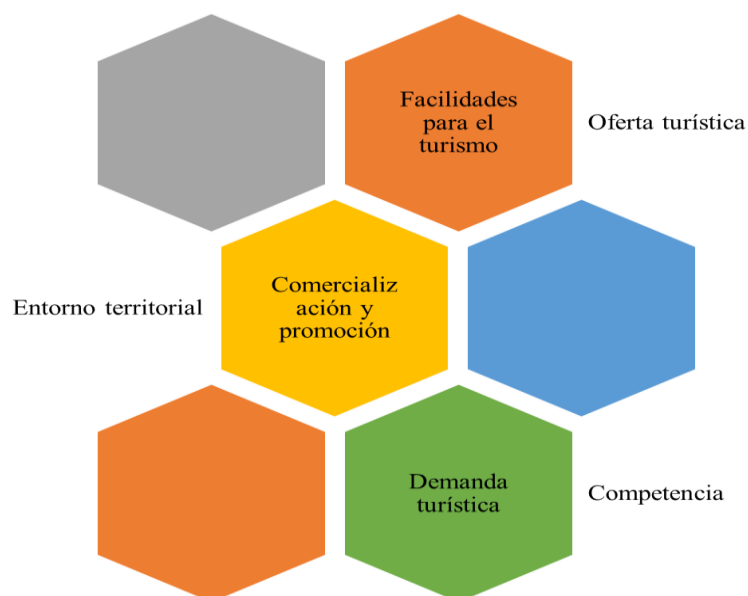


Fuente: Adaptado de Mincetur 2021

Para realizar el análisis interno se tuvo en cuenta aspectos de la situación actual del distrito de Colcamar, los cuales están relacionados directamente con la actividad turística, tales como: El entorno territorial, las facilidades para el turismo, la comercialización y promoción, la oferta y demanda turística y la competencia; dicho modelo se esquematiza en la siguiente figura:

Figura 4

Aspectos considerados en el análisis interno



Fuente: Adaptado de Mincetur 2021

Evaluar los indicadores de sostenibilidad en el distrito de Colcamar.

Mediante la construcción de un marco conceptual se fundamentó la evaluación de los indicadores de sostenibilidad para el desarrollo sostenible, teniendo en cuenta dimensiones como desarrollo económico, desarrollo social y desarrollo ambiental.

Para el desarrollo de esta fase se tuvo en cuenta los objetivos planteados en la Agenda 2030 para el desarrollo sostenible, la misma que considera 17 objetivos de los cuales se determinaron los siguientes indicadores:

Tabla 3

Indicadores del desarrollo sostenible

N°	ODS	Afinidad con los pilares de sostenibilidad		
		Amb.	Social	Econ.
01	Densidad poblacional		x	
02	Afiliación a sistemas de salud		x	
03	Nivel de complejidad de los sistemas de salud		x	
04	Asistencia escolar		x	
05	Grado de participación en instituciones		x	
06	Percepción del porte del turismo rural al desarrollo de la localidad		x	
07	Acceso a la información pública		x	
06	Áreas protegidas	x		
07	Cobertura con bosque nativo	x		
08	Crecimiento económico y empleo			x
09	Extracción de leña	x		
10	Distribución de la demanda			x
11	Emprendimientos que llevan registros		x	
12	Disponibilidad de agua	x		x
13	Conservación de la biodiversidad	x		
14	Gestión de recursos hídricos	x		
15	Eficiencia en el uso de energía	x		
16	Tratamiento de residuos sólidos	x		
17	Presión por pastoreo	x		
18	Sociedad pacífica e inclusiva		x	

19	Ejecución de alianzas para desarrollo sostenible	x		
20	Nivel de ocupación		x	
21	Grado de proceso de obras privadas		x	
22	Financiamiento		x	
23	Demanda que regresa al destino		x	
24	Mano de obra local contratada		x	
25	Hogares con alguna NBI		x	
26	Tenencia de la tierra		x	
	Total	09	08	09

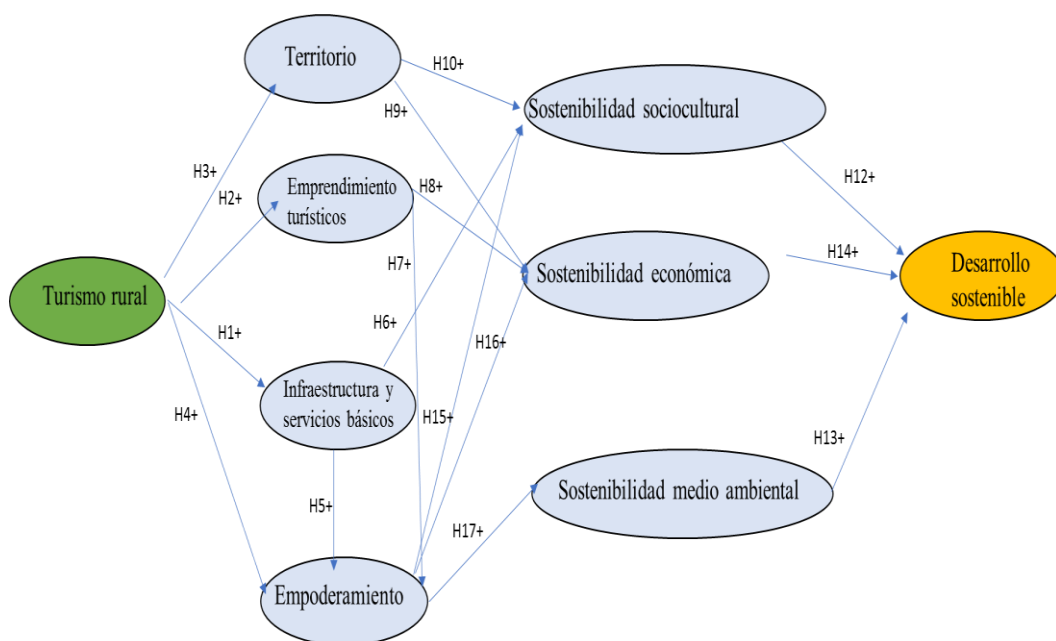
Fuente: MINCETUR 2021

- ✓ **Plantear un modelo de desarrollo turístico para contribuir al desarrollo sostenible del distrito de Colcamar.**

El modelo planteado para el turismo rural en el distrito de Colcamar, está orientado a generar valor de los recursos naturales y culturales del territorio comprensión del distrito de Colcamar; además el modelo comprende otros elementos primordiales para el turismo rural como son: los emprendimientos turísticos, la infraestructura y los servicios básicos, y el empoderamiento de la comunidad.

Figura 5

Modelo de desarrollo turístico sostenible



Fuente: Adaptado de Marzo (2017)

2.4 Técnicas de recolección de datos

Técnicas

Las técnicas utilizadas en la investigación comprenden la revisión bibliográfica, la observación directa y la encuesta, ellas nos permitieron cumplir con los objetivos específicos.

Para la caracterización del turismo en el distrito de Colcamar se utilizaron las técnicas de la revisión bibliográfica, la observación y las encuestas.

Para la relación de las variables de estudio se tomó como instrumento la revisión bibliográfica de los diferentes casos de éxito de turismo rural en el mundo.

Para el diseño del modelo se tuvo en cuenta los instrumentos de observación directa mediante el método etnográfico, es decir participación en talleres y reuniones de la localidad.

Instrumentos

Para la primera etapa o fase de la investigación se hizo uso de la base de datos académicas, esto permitió el acopio de información científica relevante en los temas de interés, como son: el turismo rural y el desarrollo sostenible.

Para la segunda fase se utilizó la libreta de campo para anotar las observaciones más relevantes del desarrollo sostenible y el turismo rural.

También fue necesario instrumentos como: el cuestionario estructurado de preguntas abiertas y cerradas las cuales contienen las variables de estudio.

2.5 Análisis de datos

Para el análisis de los datos se utilizó la estadística descriptiva, la misma que permitió evaluar porcentajes, tendencias y frecuencias de las variables en estudio como turismo rural y desarrollo sostenible.

Procesamiento de datos

Los datos fueron procesados mediante los softwares estadístico Excel 2019, SPSS 27.0 y Stata versión 18. Para determinar la relación de las variables y poder contrastar la hipótesis se utilizó el análisis de correlación Rho de Spearman, además para el análisis de fiabilidad y confiabilidad de los instrumentos, se hizo mediante el método juicio de expertos y Alfa de Cronbach; de esta forma se pudo cumplir con los objetivos planteados en la investigación.

III. RESULTADOS

3.1 Caracterización del turismo rural en el distrito de Colcamar

Análisis externo del turismo que afecta al desarrollo sostenible del distrito de Colcamar

Aspectos políticos

El sector turismo en el Perú en los últimos años, no está pasando por sus mejores momentos, dado que el año 2019 recibía más de 4 millones de turistas receptivos, y con las restricciones por Covid 19 esta cayó significativamente, al tal punto que el año 2022 llegaron al Perú sólo 2 millones de turistas extranjeros (Mincetur, 2023).

El año 2023 el turismo en el Perú, esperaba una recuperación, sin embargo, los problemas de inseguridad, la inestabilidad política y los fenómenos naturales adversos han generado un estancamiento en el crecimiento del turismo, a tal punto de no alcanzar nuestras proyecciones que fueron del crecimiento de un 10% y 20% con respecto al año 2022. Las cifras de turismo no son muy alentadoras, dado que el primer semestre del año solo se recibió un millón de turistas, y se espera que para el segundo semestre se incremente en un millón más es decir una cifra similar al año 2022 (Mincetur, 2023).

Aspectos Económico

Uno de los impactos del turismo es el aspecto económico ello se debe a la cantidad de empleos que este genera tanto directos como indirectos; los directos están relacionados a la cantidad de servicios turísticos como los hoteles, los restaurantes, las agencias de viaje o tour operadores además de los servicios complementarios como la venta de artesanía y la organización de eventos; y los empleos indirectos están relacionados con los proveedores de estas empresas de servicios, el transporte y la construcción.

Con respecto a la recaudación tributaria el turismo y las empresas prestadoras de servicios hoteleros, el año 2022 recaudaron 869 millones de tributos, con respecto al año 2021 esta recaudación se redujo en un 68.7%, sin embargo, respecto al año 2019 el turismo y el sector hotelero generaron un 21.4% más (Comex Perú, 2022).

Aspectos sociales

De acuerdo a la información recogida de los aeropuertos del Perú, el movimiento de pasajeros, sin incluir el aeropuerto internacional Jorge Chávez de Lima, los departamentos de mayor movimiento fueron: Loreto quien incremento su flujo en

un 71.3%, Piura un 88%, San Martín 71.1%, Cusco 185.6% y Arequipa 100.4% (ComexPerú, 2023)

Por otro lado la mejora competitiva del sector turístico en el Perú debería ser orientado de acuerdo las necesidades que presenta cada región, toda vez que el transporte aéreo en los último 10 años se ha visto favorecido incrementándose este en un 10.7%, al igual que las agencias de viaje y las operadoras de turismo; en el caso los servicios de alimentación y de alojamiento crecieron en un 14% anual desde el año 2011; además Promperú y otras instituciones encargadas de la promoción turística han incrementado su inversión en S/. 1 364 millones de soles (Mincetur, 2023).

Según el Instituto Nacional de Estadística e Informática 3.2 millones de personas a nivel nacional trabajan en las empresas relacionadas al sector turismo, sin embargo, más del 70% de estos empleos es de carácter informal siendo los departamentos de Arequipa, Ica, Cusco y Puno donde se concentra la mayor cantidad de empleo. A nivel nacional hasta el año 2022 existían 24 836 establecimientos de hospedaje y 7773 agencias de viaje; también existen registrados 12 886 guías de turismo y 9 267 artesanos.

Aspectos ecológicos

Uno de los principales aspectos es que los fenómenos naturales como las intensas lluvias producidas este año han afectado de manera significativa al turismo, ello principalmente en las playas del norte, las cuales se han visto afectadas por las palizadas generadas por el arrastre de huaicos.

Análisis interno del turismo rural en el distrito de Colcamar

Evaluación de los recursos turísticos del distrito de Colcamar

Para la evaluación de los recursos turísticos se tuvo en cuenta la metodología de inventarios de recursos turísticos establecidas por el Ministerio de Comercio Exterior y Turismo, donde considera que debe existir cinco categorías las cuales corresponden a los sitios naturales, las manifestaciones culturales, el folclore, las realizaciones artísticas científicas y contemporáneas y los acontecimientos programados, cada uno con su respectivos tipos y sub tipos; además éstos recursos deben ser jerarquizados del 1 al 4; sin embargo solo se asignan jerarquías a las categorías sitios naturales, manifestaciones culturales y a las realizaciones técnicas artísticas científicas y contemporáneas, y el folclore y acontecimientos programados no se jerarquizan por ser estos de carácter intangible.

Tabla 4*Evaluación de los recursos turísticos del distrito de Colcamar*

Categoría	Cant.	Jerarquía				Estado de conservación			
		1	2	3	4	MB	B	R	M
Sitio Naturales	4	-	1	-	-	-	1	3	-
Manifestaciones culturales	7	-	1	-	-	-	-	7	-
Folclore	8	-	-	-	-	-	-	-	-
Realizaciones Técnicas	2	-	-	-	-	-	1	1	-
Acontecimientos Programados	3	-	-	-	-	-	-	-	-
Total	24	0	2	0	0	0	1	10	0

De acuerdo a la evaluación de recursos turísticos se tiene que el distrito de Colcamar cuenta con 24 recursos turísticos inventariados, de los cuales 4 pertenecen a la categoría sitios naturales, 7 son manifestaciones culturales, 8 pertenecen a la categoría folclore, 2 son realizaciones técnicas artísticas científicas y contemporáneas y 3 son acontecimientos programados. Además, de los 24 recursos turísticos sólo dos han sido jerarquizados, 11 no se jerarquizan y los demás no alcanzaron el puntaje mínimo para su jerarquización. Por otro lado, del análisis del estado de conservación de los recursos turísticos, 1 tiene estado de conservación bueno y los demás tienen un estado de conservación regular; así mismo los 13 recursos que no presentan estado de conservación corresponden a la categoría folclore y acontecimiento programados por lo que no se evalúa este criterio.

Evaluación de prestadores de servicios turísticos del distrito de Colcamar

Para la evaluación de servicios turísticos del distrito de Colcamar, se tuvo en cuenta los principales servicios considerados destinados a satisfacer las necesidades más básicas de los visitantes o turistas que llegan a un determinado lugar, los cuales han sido propuestos por la Organización Mundial del Turismo (2023), dichos servicios comprenden el alojamiento, la alimentación, el transporte y el guiado. Además, estos servicios deben encontrarse categorizados de acuerdo al reglamento establecidos por el Mincetur. La tabla muestra los prestadores de servicios turístico del distrito:

Tabla 5*Prestadores de servicios turísticos del distrito de Colcamar*

Servicio	Cantidad	Categorizado		Capacidad instalada
		Si	No	
Alojamiento	4	1	3	12 camas
Alimentación	6	1	5	18 mesas y 40 sillas
Transporte	4	4	0	42 asientos/día
Guía	8	0	8	8 visitantes por guía

Como se evidencia en la tabla en el distrito de Colcamar se cuenta con los cuatro servicios turísticos básicos como es el alojamiento, la alimentación, el transporte y el guiado, de los cuales el servicio de transporte presenta la mayor capacidad instalada, es decir puede trasladar un máximo de 42 pasajeros por día, seguido del servicio de alimentación, hospedaje y guías de turismo. De acuerdo a la categorización y registro hecho por Dircetur, existe un bajo índice de registrados ello significa que no son considerados como prestadores de servicios turísticos y que para su formalidad se hace necesario dicha inscripción; también se debe mencionar que el servicio de transporte es realizado en empresas locales con vehículos modelo combi y camioneta 4x4; para el caso del servicios de guiado y orientadores de turismo se ha considerado que cada guía puede conducir al día un grupo de hasta 8 personas o turistas.

Evaluación de la accesibilidad y facilidades turísticas

Para evaluar la accesibilidad del distrito de Colcamar, se ha considerado como punto de partida a la ciudad de Chachapoyas, por ser esta el centro de soporte de la actividad turística y como punto de llegada se ha considerado el recurso turístico más distante como es el sitio arqueológico Gran Vilaya.

Tabla 6*Accesibilidad del distrito y sus recursos*

Recurso	Tramo	Distancia	Tiempo	Tipo de acceso	Estado de conservación
Pueblo tradicional de Colcamar	Chachapoyas – Achamaqui – Huincucho - Colcamar	35 km.	50 min	Asfalto-bicapa - Afirmado	Bueno
Sitio arqueológico Sholón	Colacamar - Sholón	2 km.	10 min	Trocha carrozable	Regular
Huaylla Belén	Colacamar – Huaylla Belén	31.4 km.	1 hora	Trocha carrozable	Regular
Sitio Arqueológico Gran Vilaya	Colcamar - Vilaya	64.3 km.	2 hora	Trocha carrozable	Regular

El acceso al distrito de Colcamar, así como a sus recursos y atractivos turísticos se encuentran en estado regular y bueno, además el punto más distante es el Gran Vilaya, cuya distancia es de 64.3 Km. y en un tiempo aproximado de 2 horas en camioneta 4x4; el punto más cercano se considera al pueblo tradicional de Colcamar, cuya distancia es de 28 Km. en un tiempo aproximado de 40 minutos en combi o camioneta 4x4 y respecto al tipo de acceso se tiene que hasta el sector Achamaqui es carretera asfaltada, de este lugar al sector Huincucho es carretera bicapa asfáltica, de este sector al pueblo de Colcamar es carretera afirmada o encalaminado y de Colcamar a los demás recursos se tiene trocha carrozable y en la mayoría de los casos camino de herradura.

Tabla 7*Ubicación de los recursos turísticos del distrito*

Nombre	Altitud msnm	coordenadas	
		UTM	M
Valle de Huaylla Belén	2750	6173000	0780292
Mirador de Solmal	2612	9303384	0169754
Catarata de Sholón	2118	9305173	0169976
Río Utcubamba Cascada de Veluc	1765	9302097	0175225
S. A. Sholón	2238	9304641	0169726
S. A. Tuente	2518	9301541	0169910
S.A. Pucasiugo S. A. Solmal	2838	9304631	0831476
Pueblo Tradicional Colcamar	2320	930279	0171028
El trapiche Centro turístico San Antonio	1961	9302806	0179955

Como se aprecia en la tabla el punto el recurso turístico que se encuentra ubicado a mayor altura respecto al nivel del mar es el Valle de Huaylla Belén; y el punto más bajo es el río Utcubamba ubicado a 1765 msnm. Este se encuentra en el anexo de Shipamarca.

Caracterización de la población del distrito de Colcamar

Tabla 8

Perfil socio demográfico de la población local

Característica sociodemográfica	Categoría	Distribución de frecuencias	
		fi	Porcentaje
Género	Femenino	83	58 %
	Masculino	60	42 %
Edad	18 – 25 años	20	14%
	26 – 35 años	26	18%
	36-45 años	37	26%
	46-55 años	31	22%
	56-65 años	21	15%
	66 a mas	7	5%
Ocupación	Agricultor	40	28%
	Comerciante	14	10%
	Ganadero	9	6%
	Empleado público	14	10%
	Estudiante	6	4%
	Ama de casa	31	22%
	Otro	29	20%
Grado de instrucción	Sin educación	4	3 %
	Primaria	53	37%
	Secundaria	67	47%
	Superior	19	13%
Ingreso mensual	S/. 500.00 – S/ 1000.00	30	21%
	S/. 1000.00 – S/ 1500.00	76	53%
	S/. 1500.00 – S/ 2000.00	19	13%
	S/. 2000.00 – S/ 2500.00	13	9%
	S/. 2500.00 – S/ 3000.00	4	3%
	S/. 3000.00 a mas	1	1%
Zona de residencia	Colacamar (capital)	60	42%
	Anexo de Golac	10	7 %
	Anexo de Ponaya	11	8 %

Anexo de Shipamarca	09	6 %
Anexo de Cocha	13	9 %
Anexo de Tueta	16	11%
Anexo de Quillic	17	12%
Anexo de Vilaya	07	5%
Total		100%

Como se muestra en la tabla para hacer la caracterización sociodemográfica de la población local del distrito de Colcamar, se ha tenido en cuenta 06 dimensiones o características, los cuales son el sexo, su rango de edad, la ocupación, el grado de instrucción o formación, los ingresos mensuales y su zona de residencia; como resultados se tiene que existen más mujeres que varones con un 58%, así mismo la edad predominante es de 36 a 45 años, de acuerdo a la ocupación en su mayoría son agricultores con 28%, también de acuerdo al grado de instrucción la mayoría tiene secundaria con un 47%, sus ingresos mensuales del grupo representativo oscilan entre los S/.1000.00 a S/. 1500.00 soles con un 53% y la mayor concentración de la población se encuentra en la capital del distrito con un 42%.

Predisposición de la población por el desarrollo del turismo rural

Para medir la predisposición de la población se hizo una encuesta a la población local en el distrito de Colcamar donde los resultados muestran que el turismo rural está generando desarrollo en el distrito, ello se evidencia en la siguiente tabla:

Tabla 9

Nivel de aceptación de la población local por el turismo rural

	Estadísticos descriptivos				
	N	Mínimo	Máximo	Media	Desv. típ.
Turismo y desarrollo	143	1,00	5,00	4,360	1,02539
N válido (según lista)	143			0	

Como se puede apreciar en la tabla fueron encuestados un total de 143 personas seleccionados de acuerdo a los criterios considerados en el tipo de muestreo, donde se les consultó respecto a que si el turismo rural contribuye al desarrollo del distrito, para ello se ha considerado valores que van del 1 al 5 siendo el 1 no contribuye y 5 contribuye; la respuesta muestra una media de 4.360, por lo que se puede decir que el turismo si contribuye en el desarrollo del distrito de Colcamar.

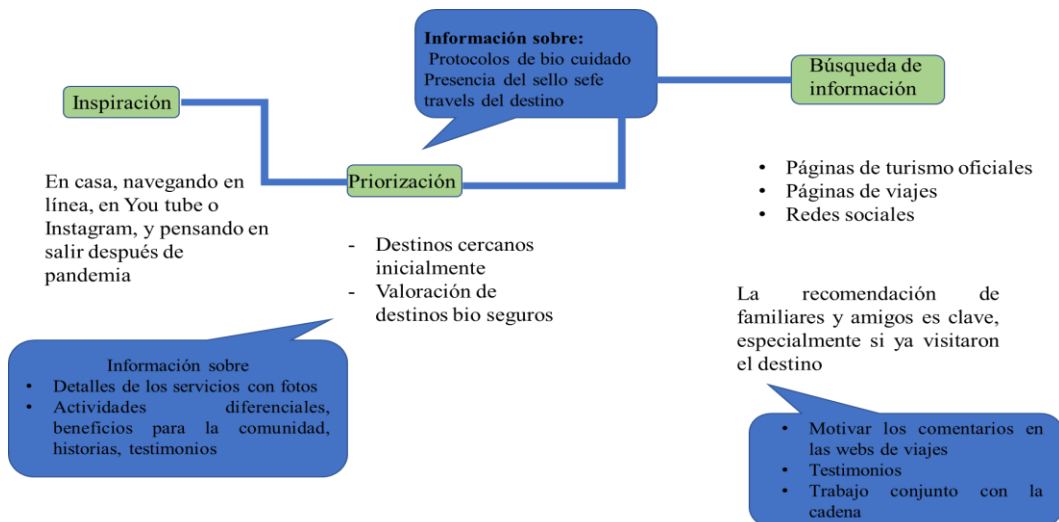
Evaluación de la demanda turística del turismo rural en Colcamar y otros destinos

Para evaluar la demanda se ha tenido en el análisis cualitativo y cuantitativo del turismo comunitario, para el análisis cualitativo se ha considerado la variable información del destino turístico, la manera como reserva su viaje, experiencias en el destino y las actividades que demanda y para el análisis cuantitativo se tuvo en cuenta los arribos al sitio arqueológico de Kuélap, tanto de los turistas nacionales como de los turistas extranjeros.

En la variable búsqueda de información se ha considerado las dimensiones inspiración, priorización y búsqueda de información, el mismo que se muestra en la figura:

Figura 6

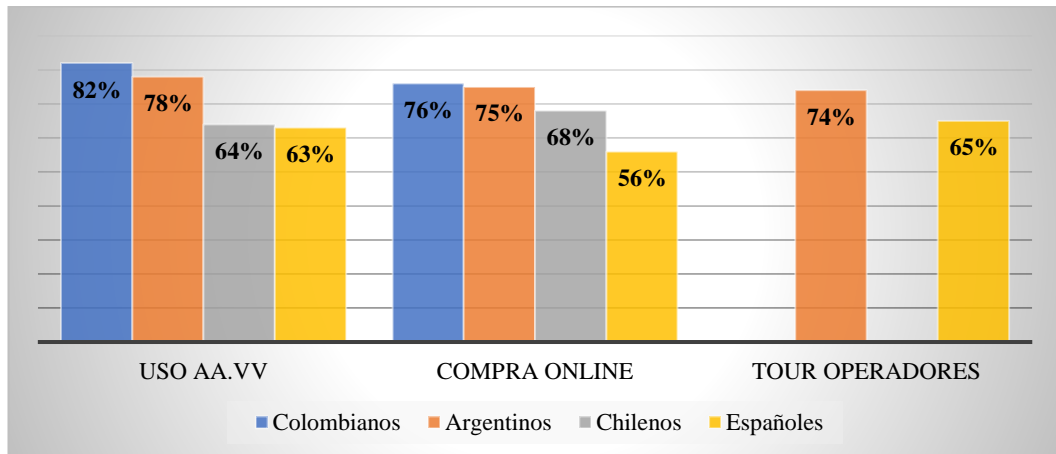
Como ha buscado información del destino turístico



La figura mostrada forma parte del perfil del turista que realiza turismo rural en el Perú, en ella se evidencia que principalmente utiliza las redes sociales para despertar su motivación de viaje, además selecciona información referente a los atractivos del destino, los servicios, los beneficios para la población local y algunos testimonios e historias. Los destinos priorizados son los que se encuentran más cercanos y seguros, especialmente en temas de bio seguridad. Por otro lado; los destinos priorizados también son los recomendados por algún familiar o amigo, para ello tienen en cuenta los testimonios de viaje dejados en los portales web, principalmente en aquellos que son sitios oficiales y redes sociales.

Figura 7

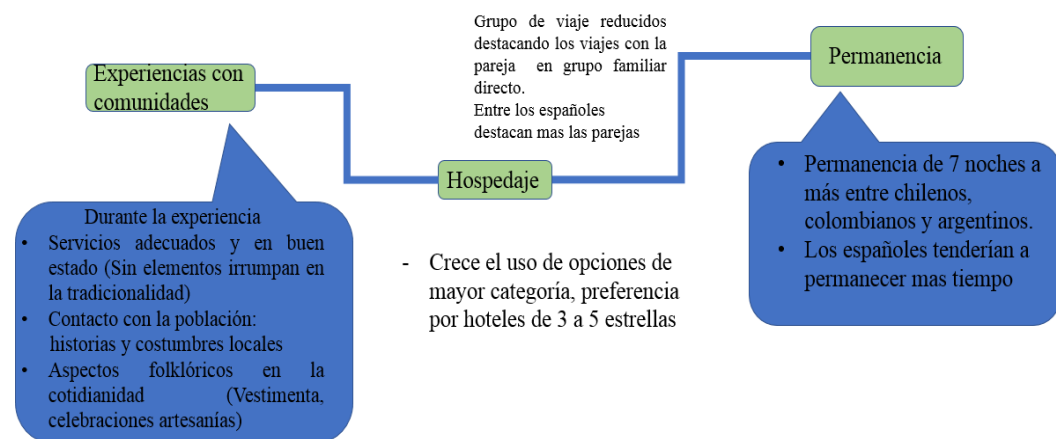
Como reserva su viaje al destino



En la figura se aprecia que los turistas reservan su viaje a través de las agencias de viaje, para ello utilizan herramientas digitales para hacer sus reservas y de preferencia utilizan servicios personalizados o en grupos pequeños; además solo los argentinos y españoles utilizan tour operadores en los viajes locales o vista a los atractivos de la región.

Figura 8

Como es el viaje de este tipo de turistas



Respecto al servicio que utilizan estos turistas por lo general requieren servicios adecuados y de muy buena calidad, tener contacto permanente con los pobladores del lugar, para conocer a cerca de sus costumbres; pero contados por los pobladores locales, también les gusta las vestimentas típicas, las celebraciones y la artesanía local; sus viajes es principalmente con la pareja o familia y en grupos pequeños, el tiempo de permanencia oscila entre las siete noches a más, siendo los de mayor pernocte los turistas españoles.

Tabla 10

Actividades más demandadas

Chile	Colombia	Argentina	España
Naturaleza (82%)	Naturaleza (84%)	Naturaleza (84%)	Naturaleza (79%)
Cultura (78%)	Sol y playa (81%)	Sol y playa (76%)	Cultura (75%)
Urbano (73%)	Gastronóm. (78%)	Cultura (76%)	Urbano (75%)
Gastron. (67%)	Cultura (77%)	Gastronó. (74%)	Gastron. (72%)
Bienestar (73%)	Bienestar (67%)	Urbano (72%)	Sol y playa (50%)

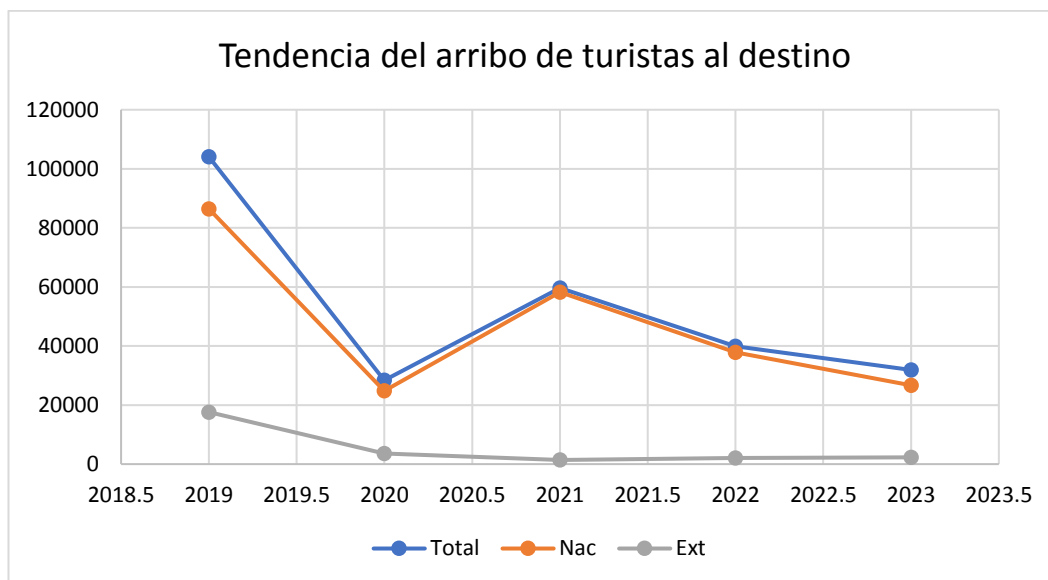
Dentro de las actividades demandadas tenemos cinco actividades como son actividades de naturaleza, relacionados a la cultura, turismo de sol y playa, turismo urbano, turismo gastronómico y turismo de bienestar, sin embargo, el turismo de naturaleza es la que más sobresale y la última es el turismo de bienestar.

Análisis de la visita al Complejo Arqueológico de Kuélap

Se ha considerado al complejo arqueológico de Kuélap dado, que el turismo en la región se centra en este atractivo y el distrito de Colcamar se encuentra en el corredor turístico que conduce hacia este atractivo; el análisis corresponde a los últimos cinco años.

Figura 9

Flujo de visitantes al destino Amazonas Kuélap

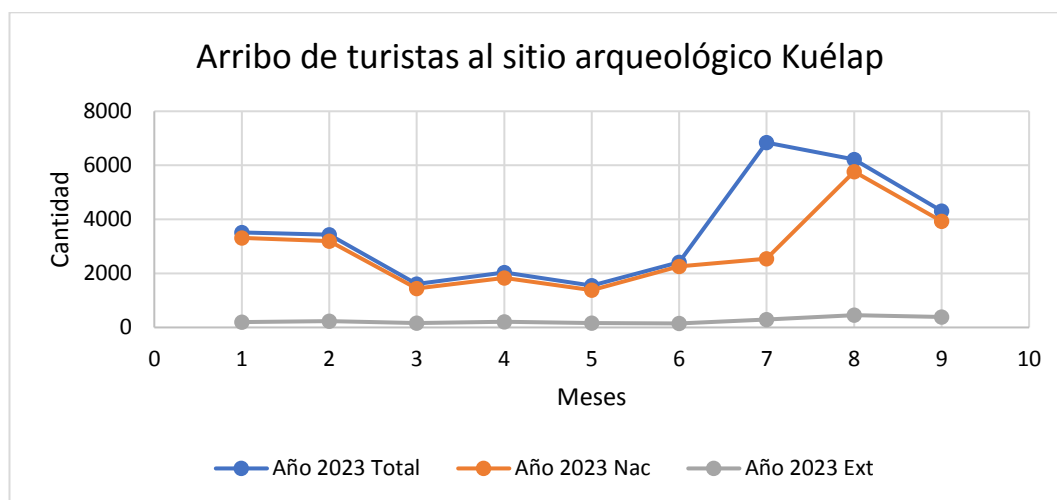


Como se evidencia la tendencia de los arribos es decreciente, dado que el primer año de análisis es el 2019 y este es un año antes de la pandemia, principal factor para el declive del flujo de visitantes, el año 2020 fue el año más bajo; sin embargo el año 2021 presenta una recuperación, para los años 2022 y 2023 presenta una

disminución del flujo de visitantes, ello se debe a factores sociales, ambientales y políticos y el año 2023 el análisis solo considera hasta el mes de setiembre.

Figura 10

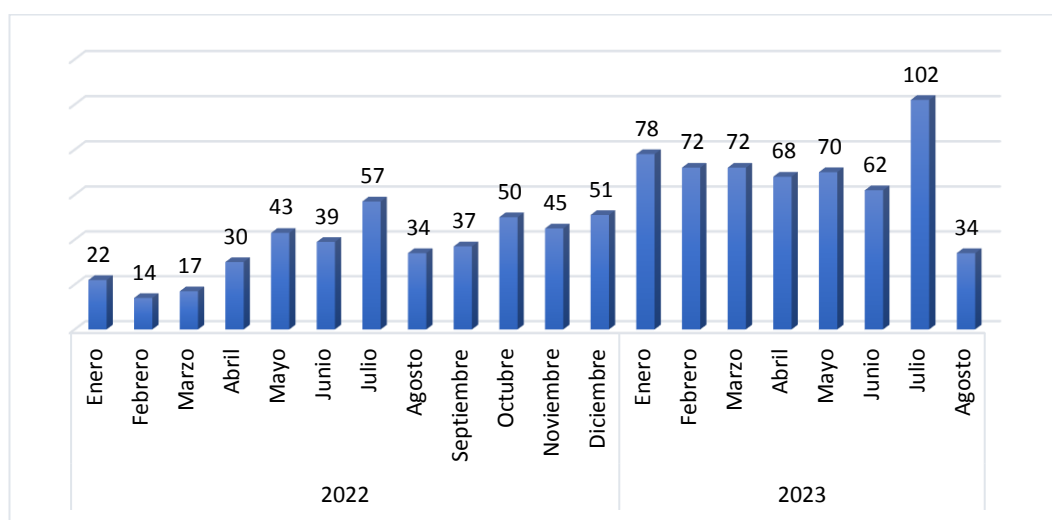
Análisis del arribo de visitantes del año 2023



El análisis se realiza de acuerdo al arribo de visitantes desde el mes de enero al mes de setiembre del 2023, siendo el mes de enero el mes 1 y el mes de setiembre el mes 9; el mes de mayor flujo de visitantes fue el mes de julio y el mes de mayo fue el mes con menos visitas, por otro lado, se tiene el análisis de los turistas nacionales y extranjeros de los cuales el mayor flujo de visitantes representa los turistas nacionales.

Figura 11

Arribo de visitantes nacionales y extranjeros al distrito de Colcamar



Como se aprecia en la figura el análisis corresponde a los años 2022 y 2023, en ella se observa que existe una tendencia creciente de un año respecto a otro, el mes que

más visitantes llegaron en el 2022 fue julio, con 57 arribos y el mes que más llegaron el 2023 también fue el mes de julio con 102 visitantes, es decir el crecimiento fue casi de un 100 % de visitas; por lo que se puede inferir que existe interés en la visita al distrito.

Análisis interno

Para poder hacer este análisis se tuvo en cuenta el análisis FODA del distrito el cual se muestra en la tabla siguiente:

Tabla 11

Matriz del análisis FODA

Fortalezas	Oportunidades
F1: El distrito de Colcamar posee un gran número de recursos turísticos dentro de ellos destacan los sitios naturales y las manifestaciones culturales.	O1: El creciente flujo de visitantes que están interesados en conocer nuevos destinos, con el fin de realizar actividades más activas como el turismo rural.
F2: La ubicación estratégica en el corredor turístico del Alto Utcubamba, foco de desarrollo de la actividad turística de la región Amazonas.	O2: Los proyectos y programas enfocados a desarrollar turismo rural, mediante el cofinanciamiento de los emprendimientos de turismo rural.
F3: Colcamar posee tradiciones y costumbres autóctonas muy propicios para ser aprovechados por el turismo rural de manera sostenible.	O3: La universidad a través de su carrera de turismo, se encuentran firmando convenios inter institucionales para que los estudiantes puedan hacer sus prácticas en los distritos como Colcamar.
F4: Presencia de organizaciones de base comunitario, como la comunidad campesina y las organizaciones de turismo.	O4: Las entidades financieras como las cajas, cooperativas y bancos interesados en financiar emprendimientos en el área rural.
F5: Posee una gran cantidad de flora y fauna, de las cuales algunas están protegidas, como el ACP Huaylla Belén.	O5: Las ONG y la cooperación internacional, que tienen interés en financiar actividades sostenibles como el turismo rural y el ecoturismo.
F6: Interés de la población por el desarrollo de actividades relacionadas al turismo rural sostenible en el distrito de Colcamar.	O6: Los avances tecnológicos especialmente de las tecnologías de la

comunicación son aprovechados por los pobladores del lugar y por los emprendimientos turísticos

Debilidades

D1: Los accesos al distrito y a los recursos se encuentran en mal estado, y carecen de financiamiento para su mantenimiento continuo.

D2: Prestadores de servicios, que brindan servicios por debajo de los estándares de calidad debido a la falta de capacitación.

D3: Organizaciones débiles debido al desconocimiento de sus funciones y la falta de representatividad.

D4: Escaso involucramiento de las autoridades locales en el desarrollo del turismo rural del distrito de Colcamar.

D5: Escasa planificación turística en el distrito de Colcamar.

D6: Inadecuados manejos de sus residuos sólidos y malas prácticas de actividades que generan contaminación a los suelos y el agua.

Amenazas

A1: La inestabilidad política que atravesó el país durante los últimos años, disminuyó el turismo y con él la visita al distrito de Colcamar y Amazonas.

A2: La aculturación y las tecnologías hacen que se pierdan las actividades tradicionales en el distrito y se cambien por otras.

A3: La delincuencia generada principalmente por el fenómeno migratorio que experimenta el país durante los últimos años.

A4: Los factores climáticos adversos que generan daños en los accesos, los cultivos e infraestructura del distrito de Colcamar.

A5: El desarrollo del turismo rural en otros distritos o regiones que son la principal competencia del distrito de Colcamar.


3.2 Evaluación de indicadores de sustentabilidad del turismo rural sostenible en el distrito de Colcamar.

Para evaluar los indicadores de sostenibilidad se ha considerado un total de 26 indicadores de los cuales 09 corresponden a la dimensión medio ambiental, 08 a la dimensión social y 09 a la dimensión económica; considerando para todos una valoración máxima de 10 puntos y una valoración mínima de 0 puntos.

A continuación, en la figura se muestran los indicadores de la dimensión medio ambiente:

Figura 12

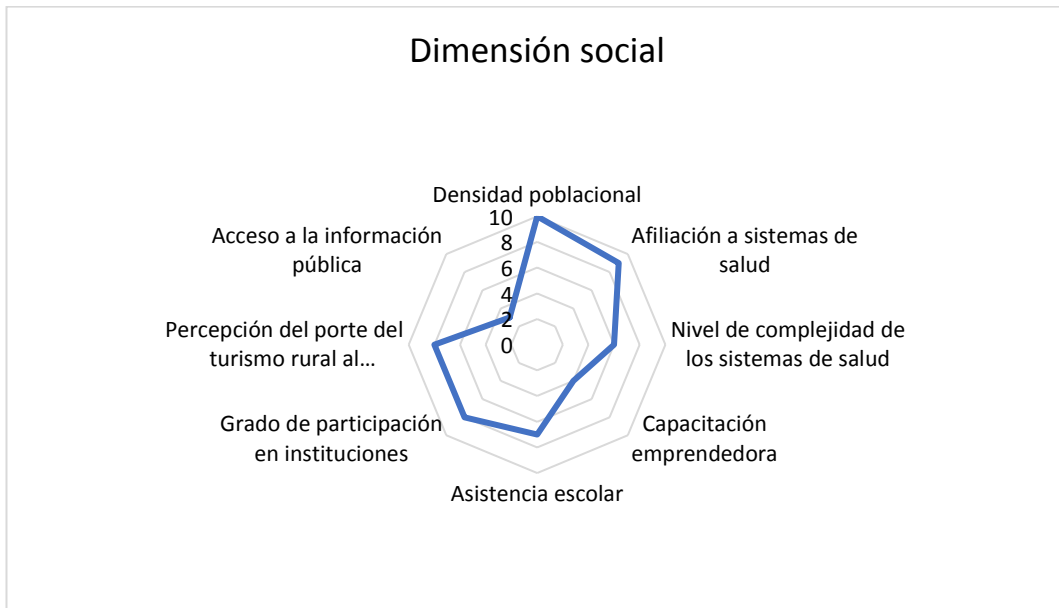
Análisis de la dimensión medioambiental



La figura muestra de los 9 indicadores evaluados los cuales corresponden a la presencia de áreas naturales protegidas, la cobertura de bosque existente con especies nativas, la extracción de leña para su uso como combustible, la gestión de los recursos hídricos como los ríos, quebradas, lagunas y manantiales, la disponibilidad de agua para el desarrollo de diversas actividades, la conservación de la biodiversidad, el uso eficiente de la energía, el tratamiento y manejo de los residuos sólidos y la compactación o presión de los suelos por el sobre pastoreo. La de mayor puntuación corresponde al indicador presencia de áreas protegidas, con 10 puntos de puntuación y la de menor puntuación es el uso eficiente de la energía con 3 puntos debiéndose ello ya que en el distrito no existe presencia de energías renovables en sus actividades cotidianas.

Figura 13

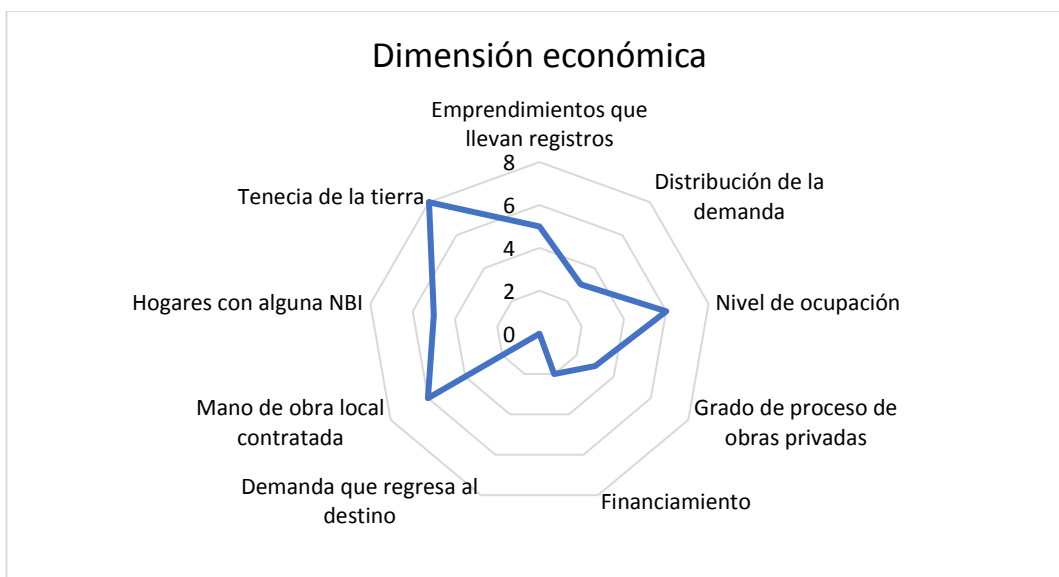
Análisis de la dimensión social



Para el análisis de la dimensión social se han tenido en cuenta 8 indicadores el indicador con el puntaje más elevado es la densidad poblacional el cual muestra 10 puntos, y el indicador con el menor puntaje lo representa el acceso a la información, centrándose ello principalmente al desconocimiento, ya que los pobladores del distrito no tienen mucha necesidad de acceder a información que manejan las instituciones públicas o privadas; sin embargo se puede ver que el distrito cuenta con servicios de telecomunicaciones, por tanto principalmente en la capital del distrito se cuenta con internet.

Figura 14

Análisis de la dimensión económica



Como se aprecia en la figura respecto al análisis de la dimensión económica, en esta se ha considerado 09 indicadores de sostenibilidad, los cuales son más bajos que en las dimensiones anteriores, y para este caso los indicadores con una mayor valoración son representados por la tenencia de la tierra con 8 puntos, ello se debe a que los terrenos en su mayoría son comunales por tanto son propios y el indicador con menor valoración es la demanda que regresa al destino con 0 puntos, ello se debe a que no se cuenta con un registro que refleje dicho indicador.

Análisis correlacional de las variables

La tabla muestra el análisis de correlación bivariado Rho Spearman, el cual tiene en cuenta el p valor > 0.05 y p valor > 0.01 , para ello se han analizado cada una de las dimensiones y sus ítems de las variables turismo rural y desarrollo sostenible, tal como se presenta en la tabla:

Tabla 12

Análisis de correlación de las variables mediante correlación bilateral de Rho Spearman

N°	Variables	Nivel de significancia	
		0,01	0,05
1	Actitud emprendedora – Manejo de RR.SS.	-0,385**	
2	Apertura al turismo – Afiliación a los sistemas de salud	-0,408**	
3	Apertura al turismo – Complejidad del sistema de salud		0,354*
4	Apertura al turismo – Participación institucional	0,365**	
5	Apertura al turismo – Manejo de recursos hídricos	-0,417**	
6	Evolución de la demanda – Bosques Nativos		-0,307*
7	Evolución de la demanda – Conservación de la biodiversidad		-0,356*
8	Nivel de ocupación – Bosque Nativos		-0,332*
9	Inversión privada – Necesidades Básicas Insatisfechas	-0,468**	
10	Inversión privada – Sobrepastoreo		-0,306*
11	Mano de obra – Demanda		-0,339*

12	Mano de obra – Densidad de la Población		0,339*
13	Mano de obra – Manejo de recursos hídricos	0,399**	
14	Mano de obra – Conservación de la biodiversidad	0,498**	
15	Mano de obra – Eficiencia en uso de energía		0,302*
16	Mano de obra – Tratamiento de Residuos Sólidos	0,396**	
13	Necesidades Básicas Insatisfechas – Inversión privada	-0,468**	
17	Necesidades Básicas Insatisfechas – Complejidad de acceso al sistema de salud		-0,284*
18	Necesidades Básicas Insatisfechas – Extracción de leña		-0,302*
19	Necesidades Básicas Insatisfechas – Eficiencia en uso de energía		0,335*
20	Necesidades Básicas Insatisfechas – Sobrepastoreo		0,322*
21	Necesidades Básicas Insatisfechas – Densidad de la población		0,339*
22	Tenencia de la tierra – Acceso a la Información Pública		0,355*
23	Tenencia de la tierra – Extracción de leña	-0,451**	
24	Tenencia de la tierra – Eficiencia en uso de energía		-0,280*
25	Densidad de la población – Extracción de leña		-0,349*
26	Densidad de la población – Disponibilidad de agua	-0,394**	
27	Afiliación a sistemas de salud – Nivel de educación	0,363**	
28	Afiliación a sistemas de salud – Participación institucional	0,646**	
29	Afiliación a sistemas de salud – Áreas Naturales Protegidas	0,440**	
30	Complejidad de acceso a salud- Acceso a información pública		-0,304*
31	Complejidad de acceso a salud- Disponibilidad de agua		0,283*
32	Capacidad emprendedora – Acceso a la información pública		0,327*

33	Capacidad emprendedora – Manejo de residuos sólidos		-0,310*
34	Nivel de educación-afiliación a salud	0,464**	
35	Participación institucional- Nivel de educación		0,464*
36	Participación institucional- Áreas Naturales Protegidas	0,468**	
37	Acceso a la información pública- Complejidad de acceso al sistema de salud		-0,304*
38	Acceso a la información pública – Extracción de leña		-0,326*
39	Acceso a la información pública – Disponibilidad de agua		-0,298*
40	Acceso a la información pública – Manejo de residuos sólidos		-0,358*
41	Conservación de bosques nativos- extracción de leña		-0,351*
42	Extracción de leña – Disponibilidad de agua		0,326*
43	Manejo de recursos hídricos- Manejo de Residuos Sólidos		0,291*
44	Manejo de recursos hídricos - Sobrepastoreo		0,307*
45	Disponibilidad de agua – Manejo de residuos sólidos	0,395**	
46	Disponibilidad de agua – Sobrepastoreo		0,311*
47	Conservación de la biodiversidad – Manejo de residuos sólidos	0,559**	
48	Conservación de la biodiversidad – Sobrepastoreo		0,322*
49	Manejo de residuos sólidos – Manejo de recursos hídricos		0,291*
50	Manejo de residuos sólidos – Sobrepastoreo		0,308*

Los resultados muestran que existe relación significativa en 50 casos, las demás fueron descartadas dado que la relación no es significativa, la relación de mayor significancia es entre afiliación a los sistemas de salud y participación institucional con 0,646**, es decir existe relación significativa, positiva pero baja. Por otro lado,

tenemos otra relación positiva entre participación institucional y nivel de educación el cual fue de 0,464*

Análisis correlacional para el desarrollo sostenible en el distrito de Colcamar

Tabla 13

Correlación entre Desarrollo Económico y Desarrollo Social

<i>Numero de observaciones</i> 143	
<i>Correlación Rho de Spearman</i>	-0,0832
<i>Prueba de H0</i>	Económico y social son independientes
<i>Probabilidad</i>	0,5645

Para determinar la relación entre Desarrollo Económico y Social en el distrito de Colcamar, se empleó el estadístico de Rho Spearman el cual nos dio como resultado una *Rho* de -0.0832, permitiendo interpretar que existe una débil relación inversa entre Desarrollo Económico y Social; lo que significa que, a mayor puntaje en el Desarrollo Económico, el puntaje Desarrollo Social será menor. Por otro lado, al tener una *p* 0.5645 y ser mayor que 0,05, no se evidencia significancia. Cabe destacar que los resultados obtenidos dependen de diversos factores externos, el cual se ha demostrado en el análisis anterior.

Tabla 14

Correlación entre Desarrollo Económico y Desarrollo Ambiental

<i>Numero de observaciones</i> 143	
<i>Correlación Rho de Spearman</i>	0,3313
<i>Prueba de H0</i>	Económico y ambiental son independientes
<i>Probabilidad</i>	0,0192

Para determinar la relación entre Desarrollo Económico y Ambiental en el distrito de Colcamar, se empleó el estadístico Rho de Spearman el cual dio como resultado una *Rho* de 0.3313, el mismo que refleja una débil relación directa entre Desarrollo Económico y Ambiental; lo que significa que, a mayor Desarrollo Económico, el Desarrollo Ambiental también será mayor. Por otro lado, al tener una *p* 0.0192 y ser menor que 0,05, evidencia significancia.

Tabla 15*Correlación entre Desarrollo Ambiental y Desarrollo Social*

<i>Numero de observaciones</i>	143
<i>Correlación Rho de Spearman</i>	-0,0217
<i>Prueba de H0</i>	Ambiental y social son independientes
<i>Probabilidad</i>	0,8808

Para determinar la relación entre Desarrollo Ambiental y Social en el distrito de Colcamar, se empleó el estadístico de Spearman el cual nos dio como resultado una *Rho* de -0.0217, interpretándose que existe una débil relación indirecta entre Desarrollo Ambiental y Social; significando que, a mayor puntaje en el Desarrollo Ambiental, el puntaje Desarrollo Social será menor. Por otro lado, al tener una *p* 0.8808 y ser mayor que 0,05, no se evidencia una significancia.

Tabla 16*Correlación de las variables*

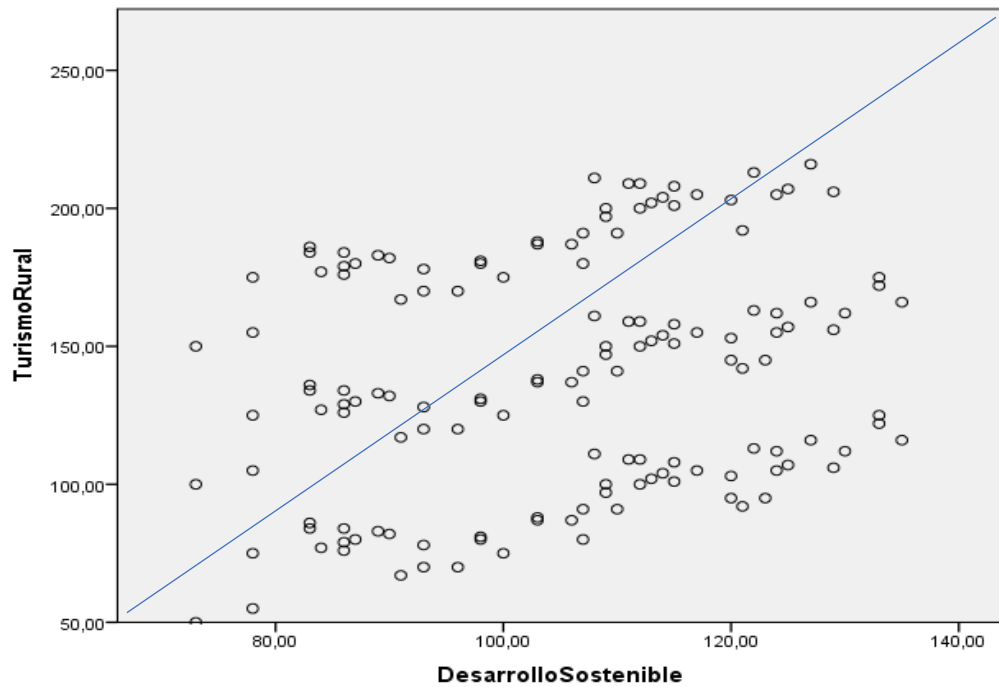
			Correlaciones	
			Desarrollo Sostenible	Turismo Rural
Rho de Spearman	Desarrollo Sostenible	Coefficiente de correlación	1,000	,245**
		Sig. (bilateral)	.	,003
		N	143	143

** . La correlación es significativa al nivel 0,01 (bilateral).

La tabla muestra la correlación entre las variables donde se aprecia que existe relación positiva baja entre las variables turismo rural y desarrollo sostenible del distrito de Colcamar 0,245** se aprecia también que esta relación es significativa siendo el nivel de significancia bilateral $p = 0.000 < 0.05$ (altamente significativo), por lo que se puede decir que se acepta la hipótesis alternativa y se rechaza la hipótesis nula.

Figura 15

Correlación de variables demostrado mediante gráfica de burbujas o puntos



La figura muestra la relación de las variables turismo rural y desarrollo sostenible, en ella se aprecia que los puntos o burbujas no se encuentran cerca de la línea de tendencia, sin embargo, esta tendencia es hacia la relación positiva por lo que se puede decir que la relación es directa pero débil.

Análisis correlacional de la variable turismo rural con las dimensiones de desarrollo sostenible

Para un mejor análisis se presenta la relación del turismo rural con cada una de las dimensiones del desarrollo sostenible.

Tabla 17*Correlación entre turismo sostenible y desarrollo económico, social y ambiental*

		Correlaciones	Turismo Rural
Rho de Spearman	Desarrollo Ambiental	Coefficiente de correlación	,138
		Sig. (bilateral)	,100
		N	143
	Desarrollo Económico	Coefficiente de correlación	,204*
		Sig. (bilateral)	,015
		N	143
	Desarrollo Social	Coefficiente de correlación	,139
		Sig. (bilateral)	,097
		N	143

*La correlación es significativa al nivel 0,05 (bilateral).

Como se muestra en la tabla la dimensión del turismo rural que tienen una relación directa más significativa es la dimensión desarrollo económico con 0.204*, mientras las dimensiones desarrollo ambiental y desarrollo social son muy bajas siendo su coeficiente de correlación 0,138 y 0,143 respectivamente.

3.3 Modelo de turismo rural para el desarrollo sostenible del distrito de Colcamar.

Para plantear el modelo se tuvo en cuenta la caracterización del turismo rural del distrito de Colcamar, y también la evaluación de los indicadores de sostenibilidad además del análisis de correlación de las dimensiones del desarrollo sostenible para el distrito de Colcamar, ello permitió establecer supuestos, o hipótesis que se plantean en el modelo de turismo rural para el desarrollo sostenible del distrito.

H1: A mayor infraestructura y servicios básicos mayor desarrollo del turismo rural en el distrito de Colcamar.

H2: A mayor emprendimientos turísticos locales mayor desarrollo del turismo rural en el distrito de Colcamar.

H3: A mejor manejo del territorio mayor desarrollo turístico del distrito de Colcamar.

H4: A mayor empoderamiento de la población local, mayor desarrollo de turismo rural del distrito de Colcamar.

H5: A mayor infraestructura y servicios básicos, mayor empoderamiento de la población local del distrito de Colcamar.

H6: A mayor infraestructura y servicios básicos, mayor sostenibilidad sociocultural del distrito de Colcamar.

H7: A mayores emprendimientos turísticos, mayor empoderamiento de la población local del distrito de Colcamar.

H8: A mayores emprendimientos turísticos, mayor sostenibilidad económico del distrito de Colcamar.

H9: A mejore manejo del territorio, mayor sostenibilidad económica del distrito de Colcamar.

H10: A mejor manejo del territorio, mayor sostenibilidad sociocultural.

H11: A mayor sostenibilidad económica, mayor desarrollo sostenible del distrito de Colcamar.

H12: A mayor sostenibilidad sociocultural, mayor desarrollo sostenible del distrito de Colcamar.

H13: a mayor sostenibilidad medio ambiental, mayor desarrollo sostenible del distrito de Colcamar.

H14: A mayor desarrollo sostenible, mayor empoderamiento de la población local del distrito de Colcamar.

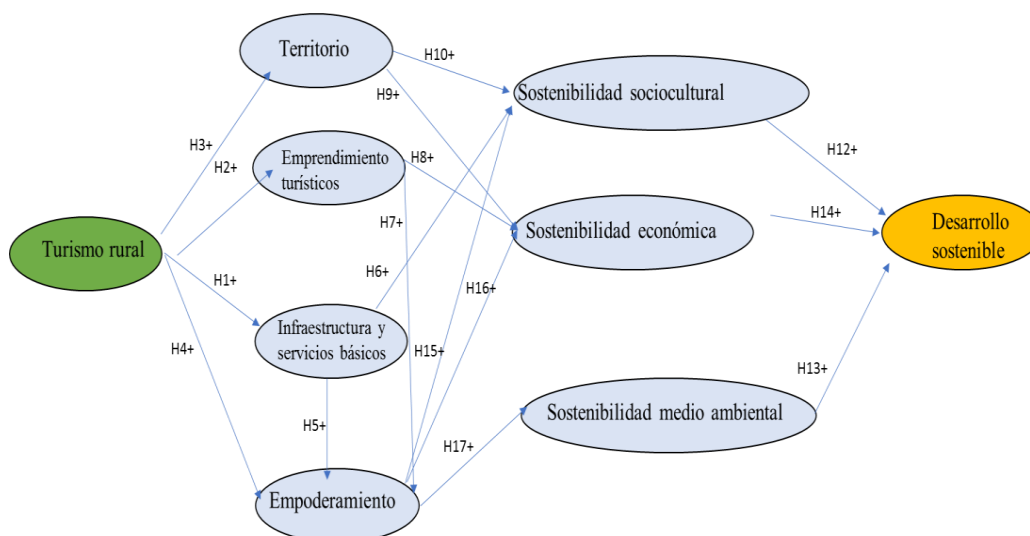
H15: A mayor empoderamiento de la población local, mayor sostenibilidad sociocultural del distrito de Colcamar.

H16: A mayor empoderamiento de la población local, mayor sostenibilidad económica del distrito de Colcamar.

H17: A mayor empoderamiento de la población local, mayor sostenibilidad medioambiental del distrito de Colcamar.

Figura 16

Modelo de supuestos de turismo rural para el desarrollo sostenible



Como se muestra en la figura para lograr el desarrollo sostenible se debe tener en cuenta cuatro elementos del turismo rural los cuales son el territorio, los emprendimientos turísticos locales, la infraestructura turística y los servicios básicos, así como el empoderamiento de la comunidad de manera organizada e inclusiva.

Modelo teórico para el desarrollo del turismo rural sostenible del distrito de Colcamar.

Turismo

Son las diferentes actividades que realizan las personas cuando se desplazan a lugares distintos a la de su entorno habitual, cuya finalidad puede ser de ocio, negocio u otros fines; siempre en cuando este sea menor a un año y mayor a las 24 horas, es decir que haya pernocte (Millán et al., 2012).

Los elementos esenciales para el turismo son:

El tiempo: La personas que realizan la actividad deben de disponer de tiempo libre, toda vez que esta les permita viajar.

Motivación: La motivación está relacionado a los atractivos turísticos que motivan sus viajes, debe ser un lugar o territorio que le permita conocer cultura, naturaleza u otras actividades de interés del viajero.

Dinero: El turista durante su traslado y estadía utilizará diferentes servicios, por ello se requiere de dinero que le permita pagar por estos servicios y satisfacer sus necesidades.

Área o zona rural

En términos generales al hacer énfasis en lo rural es el conjunto de actividades y las formas de vida que se realizan en los entornos rurales, los cuales están relacionados al campo donde se dan prácticas agrícolas, pecuarias, forestales y pesca artesanal. Además, estos espacios son ricos en tradiciones, los cuales van a formar parte de sus actividades cotidianas complementando a sus actividades económicas y a sus saberes ancestrales.

Desarrollo sostenible

Es aquel desarrollo que permite el aprovechamiento de los recursos, a fin de satisfacer las necesidades del presente, pero sin comprometer a estos con el fin de que puedan ser aprovechadas también por las futuras generaciones (ONU, 1987).

Las dimensiones del desarrollo sostenible se configuran en lo social, lo económico y lo ambiental, y las características que presenta este tipo de desarrollo son:

- ✓ Todas las actividades económicas que se desarrollen deben estar enfocados a mejorar la calidad ambiental.
- ✓ Las actividades económicas que se realicen deben asegurar la mejora de la calidad de vida de toda la población local.
- ✓ Tener en cuenta el uso racional de los recursos que posee la zona en intervención
- ✓ Promover la gestión adecuada de los residuos sólidos, teniendo como política las Rs del reciclaje (reúsa, reduce y recicla).
- ✓ Promover el uso de las tecnologías limpias durante el desarrollo de sus actividades.
- ✓ Conservar y restaurar los ecosistemas deteriorados, a fin de asegurar la bio diversidad.
- ✓ Tener como objetivo el bienestar de la humanidad mediante la generación de valor del medio ambiente.

Turismo rural sostenible

Un tipo de turismo que se desarrolla en el ámbito rural, considerando para ello criterios de sostenibilidad que integran la cultura y los aspectos sociales en un territorio del medio rural, donde se desarrollan productos autóctonos. Por otro lado, el turismo rural genera participación activa y organizada de la población, tratando de incluir a poblaciones vulnerables y postergadas, que forman parte de los grupos

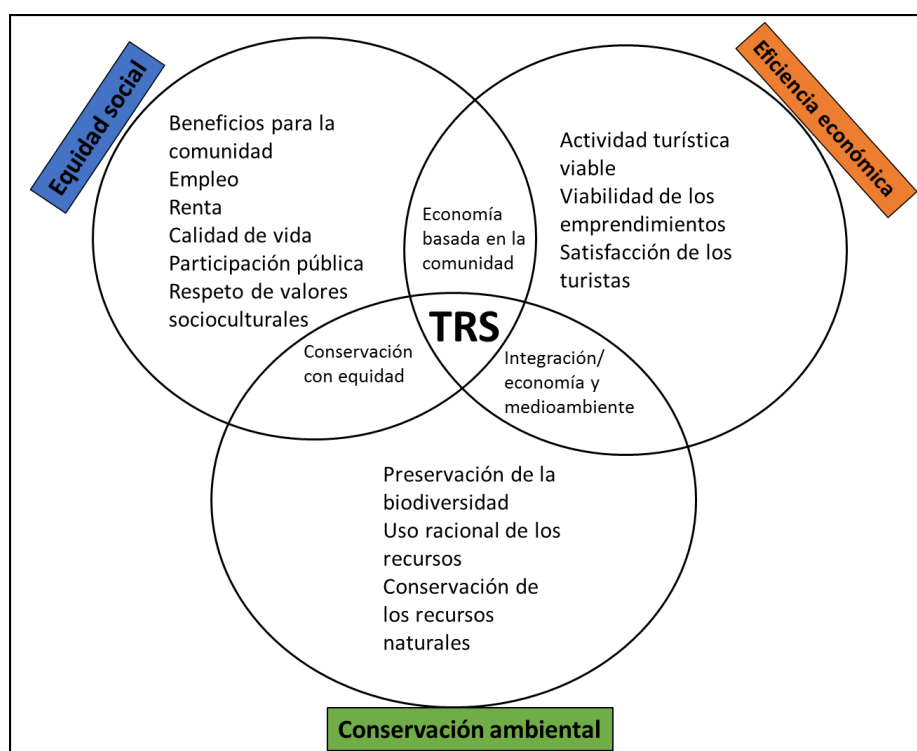
excluidos, los cuales se beneficiaran socialmente, económicamente y ambientalmente.

Objetivos del turismo rural sostenible

- ✓ Mantener la autenticidad cultural y natural de los territorios ubicados en las zonas rurales.
- ✓ Lograr preservar la diversidad de especies de flora y fauna y la conservación del patrimonio natural, cultural y paisajístico propios de las zonas rurales.
- ✓ Hacer uso racional de los recursos especialmente de aquellos recursos que no son renovables, ya que estos se pueden extinguir.
- ✓ Minimizar la eliminación de externalidades negativas, ya que estos generan impactos negativos especialmente en la vida del hombre.
- ✓ Lograr la viabilidad económica del turismo mediante la generación de empleo, la implementación de proyectos de mejora de servicios y el involucramiento de la población. Por lo que se hace necesario la presencia de líderes y organizaciones sólidas, que tengan bien definida su visión de futuro.

Figura 17

Modelo teórico del turismo rural sostenible



Plan de acción de turismo rural para el desarrollo sostenible del distrito de Colcamar Amazonas.

Misión

Establecer los lineamientos y estrategias para consolidar al distrito de Colcamar como un destino para el turismo rural sostenible y competitivo; con participación activa de la población local quienes se integran al turismo de manera organizada fortaleciendo sus capacidades emprendedoras; además brindan al turista atractivos y servicios únicos que complementan la oferta turística del distrito y la región.

Visión

Somos un destino de turismo rural consolidado a nivel regional, nacional e internacional, todo ello mediante el posicionamiento de sus atractivos turísticos naturales, y culturales, además de servicios básicos e infraestructura turística adecuada, prestadores de servicios capacitados y preparados y sociedad civil organizada e involucrada en el desarrollo sostenible del distrito de Colcamar.

Tabla 18

Objetivos estratégicos

Objetivos estratégicos		
Manejo del territorio	Objetivo estratégico 01	Mejorar y posicionar los recursos y atractivos turísticos del distrito, a nivel regional, nacional e internacional
Emprendimientos turísticos locales	Objetivo estratégico 02	Promover la creación, el mejoramiento y la ampliación de emprendimientos turísticos locales, destinados a brindar servicios de alimentación, alojamiento y agencias de viaje.
Infraestructura y servicios básicos	Objetivo estratégico 03	Mejorar la infraestructura turística, la accesibilidad y los servicios básicos de energía, luz, agua y comunicaciones.
Empoderamiento de la población local	Objetivo estratégico 04	Promover el fortalecimiento de las organizaciones públicas y privadas existentes en el distrito, a fin que puedan participar en el turismo de manera conjunta y activa.

Tabla 19*Estrategias*

Objetivo Estratégico	Estrategia	Acciones estratégicas
OE1	1. Acondicionamiento de los servicios turísticos públicos de los principales recursos turísticos del distrito de Colcamar	AE1 Actualización y jerarquización del inventario de recursos turísticos del distrito de Colcamar
	2. Mejoramiento y señalización de los atractivos turísticos naturales y culturales del distrito de Colcamar.	AE2 Formulación y ejecución de proyectos de inversión pública para el mejoramiento de los servicios turísticos públicos de los recursos turísticos del distrito de Colcamara.
	3. Creación de productos turísticos con identidad cultural para la diversificación de oferta turística del distrito de Colcamar.	AE3 Formulación y ejecución de proyectos de señalización e interpretación turística del distrito de Colcamar.
	4. Diseño y comercialización de rutas y circuitos turísticos para el desarrollo del turismo rural en el distrito de Colcamar.	AE4 Diseñar rutas de turismo comunitario donde involucren la práctica de actividades agrícolas y pecuarias, las cuales se realicen de manera tradicional y participativa.
OE2	Mejoramiento permanente de las vías de acceso a la capital del	AE5 Mejoramiento de las trochas carrozables de acceso al distrito de Colcamar

<p>distrito y a los anexos del distrito de Colcamar.</p>	<p>AE6 Mejoramiento y ampliación de las trochas carrozables de los anexos de Cocha, Quillic y Golac.</p> <p>AE7 Mantenimiento del tramo de la carretera que conduce del distrito de la capital del distrito de Colcamar a Huaylla Belén y Gran Vilaya.</p>
<p>Mejoramiento y acondicionamiento de los caminos rurales para poder trasladar los productos agrícolas y pecuarios del distrito de Colcamar.</p>	<p>AE8 Organización de faenas comunales para la limpieza de los caminos peatonales y rurales.</p> <p>AE9 Instalación de tambos para descanso en los caminos que conducen a las chacras del distrito.</p> <p>AE10 Limpieza de caminos de acceso al distrito, los cuales sirven para rutas de treeking del gran Vilaya y Congón.</p>
<p>Ampliación de los servicios básicos del distrito concernientes en agua, luz, alcantarillado y comunicaciones. Además, ampliar la oferta del servicio educativo y de salud del distrito de Colcamar.</p>	<p>AE11 Ampliación del servicio de agua y alcantarillado del distrito.</p> <p>AE12 Gestionar la operación de diferentes operadores de telefonía móvil a fin de mantener interconectado al distrito.</p> <p>AE13 Mejora de la infraestructura educativa en los tres niveles de formación básica regular.</p> <p>AE14: mejora del servicio de salud en los puestos de atención de Colcamar, Quillic y Gólac.</p>

OE3	Promoción y creación de emprendimientos turísticos locales en el distrito de Colcamar.	<p>AE15 Elaborar planes de negocio para poder participar en fondos concursables de turismo a nivel regional, nacional e internacional.</p> <p>AE16 Participar de los fondos concursables promovidos por el Ministerio de Comercio Exterior y Turismo.</p> <p>AE17 Participar en ferias de emprendimientos a nivel nacional, regional y local.</p>
	Fortalecimiento y mejora de los servicios turísticos locales del distrito de Colcamar	<p>AE18 Realizar asistencia técnica y capacitación a los emprendedores de turismo local.</p> <p>AE19 Elaborar estrategias de promoción para los emprendimientos turísticos locales.</p> <p>AE20 Buscar la creación de gremios y clouster turísticos para poder satisfacer a la demanda.</p>
OE4	1. Fortalecimiento organizacional del sector público	AE21 Talleres de capacitación para las instituciones del sector turismo
	2. Constitución y formalización de las organizaciones de base comunitario del distrito de Colcamar.	<p>AE22 Inscripción y actualización de documentos en Registros Públicos</p> <p>Actualizaciones de libros y registros</p>

3. Actualización de documentos de gestión de los actores	AE23 Actualización de estatutos Actualización de vigencias de poderes
Gobernabilidad y gobernanza del sector público y relacionado al turismo	AE24 Articulación con organizaciones gubernamentales a nivel regional, nacional y organismos internacionales

Plan de acción por objetivos estratégicos para el desarrollo del turismo rural del distrito de Colcamar

Para la elaboración del plan de acción se ha considerado los objetivos del desarrollo sostenible planteados por la ONU, los cuales tienen como meta el año 2030, por ello que se ha considerado las acciones por un periodo de tiempo del 2024 al 2030; a continuación, se presenta las siguientes acciones:

Tabla 20*Plan de acción por objetivos estratégicos*

Acciones estratégicas	Indicador	Línea base	Meta	Cronograma de implementación							Observaciones	
				2024	2025	2026	2027	2028	2029	2030		
AE1 Actualización y jerarquización del inventario de recursos turísticos del distrito de Colcamar	Inventario de recursos turísticos	de 0	01	1	1	1	1	1	1	1	1	Ninguna
AE2 Formulación y ejecución de proyectos de inversión pública para el mejoramiento de los servicios turísticos públicos de los recursos turísticos del distrito de Colcamara.	Proyecto formulado - ejecutado	0	02	1	1	1	1	1	1	1	1	Ninguna
AE3 Formulación y ejecución de proyectos de señalización e interpretación turística del distrito de Colcamar.	Proyecto formulado e ejecutado	0	01	1	1	1	1	1	1	1	1	Ninguna
AE4 Diseñar rutas de turismo comunitario donde involucren la práctica de actividades agrícolas y	Ruta diseñada y señalizada	0	03	1			1				1	Ninguna

pecuarias, las cuales se realicen de manera tradicional y participativa.

AE5 Mejoramiento de las trochas carrozables de acceso al distrito de Colcamar	Trocha carrozable	0	01	1	1	1	1	1	1	1	1	Ninguna
---	-------------------	---	----	---	---	---	---	---	---	---	---	---------

AE6 Mejoramiento y ampliación de las trochas carrozables de los anexos de Cocha, Quillic y Golac.

AE7 Mantenimiento del tramo de la carretera que conduce del distrito de la capital del distrito de Colcamar a Huaylla Belén y Gran Vilaya.

AE8 Organización de faenas comunales para la limpieza de los caminos peatonales y rurales.	Número de faenas	0	14	2	2	2	2	2	2	2	2	Ninguna
--	------------------	---	----	---	---	---	---	---	---	---	---	---------

AE9 Instalación de tambos para descanso en los caminos que conducen a las chacras del distrito.

AE10 Limpieza de caminos de acceso al distrito, los cuales sirven

para rutas de trecking del gran Vilaya y Congón.												
AE11	Ampliación del servicio de agua y alcantarillado del distrito.	% de familias atendidas.	60	100	10				10	10	10	Ninguna
AE12	Gestionar la operación de diferentes operadores de telefonía móvil a fin de mantener interconectado al distrito.											
AE13	Mejora de la infraestructura educativa en los tres niveles de formación básica regular.											
AE14:	mejora del servicio de salud en los puestos de atención de Colcamar, Quilllic y Gólac.											
AE15	Elaborar planes de negocio para poder participar en fondos concursables de turismo a nivel regional, nacional e internacional.	Número de planes de negocio financiados	0	21	3	3	3	3	3	3	3	Ninguno
AE16	Participar de los fondos concursables promovidos por el											

Ministerio de Comercio Exterior y Turismo.

AE17 Participar en ferias de emprendimientos a nivel nacional, regional y local.

AE18 Realizar asistencia técnica y capacitación a los emprendedores de turismo local.	Número de asistencias técnicas y capacitaciones	0	07	1	1	1	1	1	1	1	1	Ninguna
---	---	---	----	---	---	---	---	---	---	---	---	---------

AE19 Elaborar estrategias de promoción para los emprendimientos turísticos locales.

AE20 Buscar la creación de gremios y cluster turísticos para poder satisfacer a la demanda.

AE21 Talleres de capacitación para las instituciones del sector turismo	Número de talleres	0	14	2	2	2	2	2	2	2	2	Ninguna
---	--------------------	---	----	---	---	---	---	---	---	---	---	---------

AE22 Inscripción y actualización de documentos en Registros Públicos	Número de organizaciones	0	07	1	1	1	1	1	1	1	1	Ninguna
--	--------------------------	---	----	---	---	---	---	---	---	---	---	---------

Actualizaciones de libros y registros

AE23	Actualización de estatutos	Número	de	0	07	1	1	1	1	1	1	1	Ninguna
------	----------------------------	--------	----	---	----	---	---	---	---	---	---	---	---------

Actualización de vigencias de poderes

AE24	Articulación con	Número	de	0	01	1	1	1	1	1	1	1	Ninguna
------	------------------	--------	----	---	----	---	---	---	---	---	---	---	---------

organizaciones gubernamentales a convenios firmados
nivel regional, nacional y
organismos internacionales

Identificación de proyectos de turismo rural sostenible para el distrito de Colcamar

La ficha que se muestra corresponde al formato de identificación de proyectos propuesto por el ministerio de Economía y Finanzas el mismo que es de conocimiento público a través del portal web del invierte Pe.

Tabla 21

Ficha de proyecto propuesto

Ficha de proyecto		
Mejoramiento de los servicios turísticos públicos en la ruta del recurso turístico del sitio arqueológico Sholón, distrito de Colcamar, provincia de Luya, departamento de Amazonas		
Recurso turístico	Categoría	Jerarquía
Sitio arqueológico de Sholón	Manifestaciones culturales	Por jerarquizar
Ubicación		Esquema del acceso desde el centro de soporte
Departamento	Provincia	Distrito
Amazonas	Luya	Colcamar
Accesibilidad		
Chachapoyas – Colcamar: 39 Km en carretera asfaltada/Colcamar Sitio Arqueológico de Sholón: 5 Km. Sendero		
Problemática identificada		
Los visitantes del recurso turístico sitio arqueológico de Sholon están recibiendo inadecuados servicios turísticos públicos		
Nº de visitantes Anual	Tipo de visitante	Tipo de turismo que promueve el proyecto
No disponible	Nacional y extranjero	Ecoturismo y turismo de aventura
Tipo de proyecto	Objetivo del proyecto	
Proyecto de inversión pública	Los visitantes del sitio arqueológico reciben adecuados servicios turísticos públicos	
Componentes del proyecto		

1. Construcción de instalaciones turísticas pública que comprenden un parador turístico, un centro de interpretación turística, servicios higiénicos, boletería, área administrativa, estacionamiento.
2. Señalización turística y senderos interpretativos
3. Equipamiento y fortalecimiento de capacidades de los actores del turismo rural dentro de ellos organizaciones de base comunitario, instituciones públicas y población en general.

Monto de inversión	Tiempo de ejecución
S/. 6 000 000.00	3 años
Involucrados públicos del proyecto	Involucrados privados del proyecto
Municipalidad distrital de Colcamar, Municipalidad Provincial de Luya y Gobierno Regional de Amazonas	CARETUR-AHORA-AGOTUR
Fotos del recurso	

Diseño de recorridos y rutas turísticas para el turismo rural en el distrito de Colcamar

Figura 18

Propuesta de rutas turísticas

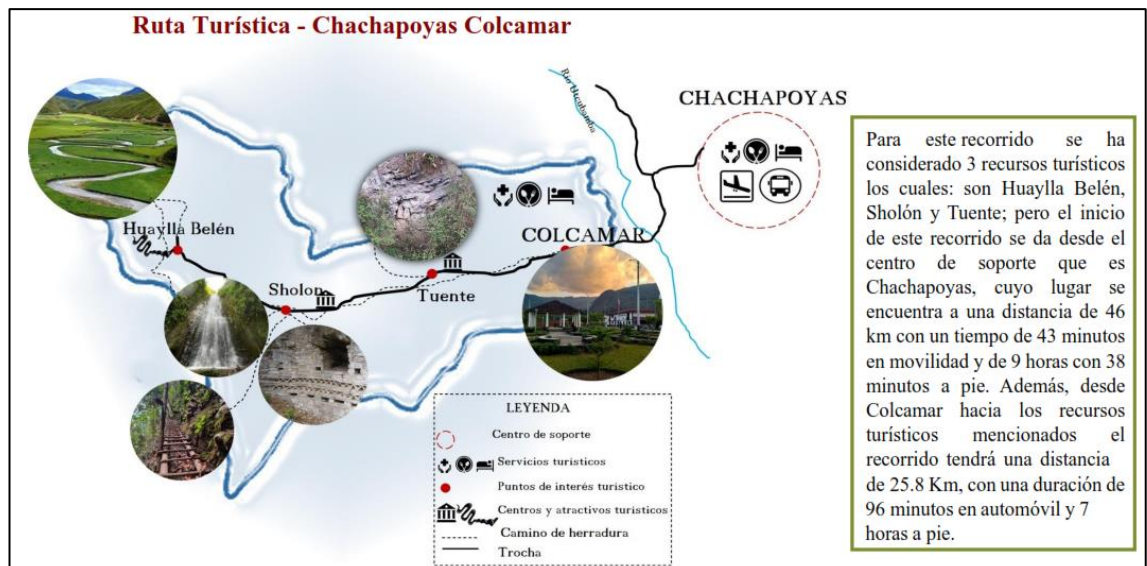


Figura 19

Propuesta ruta turística ACP Huaylla Belén



Figura 20

Propuesta ruta turística Colcamar – Sholón



IV. DISCUSIÓN

Con la investigación turismo rural y desarrollo sostenible en el distrito de Colcamar se ha pretendido demostrar como el turismo contribuye en el desarrollo sostenible del distrito, por ello se tuvo como objetivos caracterizar el turismo rural en el distrito de Colcamar, evaluar los indicadores de sostenibilidad para el desarrollo del distrito y plantear un modelo de turismo rural para el desarrollo sostenible.

Discusión para el primer objetivo

La caracterización del distrito de Colcamar se hizo teniendo en cuenta los aspectos relacionados a la oferta y la demanda, dentro de la oferta se ha considerado la evaluación de recursos y atractivos turísticos, los prestadores de servicios, la accesibilidad y las características socio demográficas de la población local; esto se discute con lo propuesto por Amacosta (2019) quien manifiesta que para lograr la sostenibilidad del turismo, se hace necesario que se evalúe los recursos y su planta turística del municipio de Yucatán México, el cual lo conforma los alojamientos y los restaurantes; del mismo modo lo mencionan Avendaño & Montoya (2020) quienes consideran que para lograr el desarrollo sostenible del distrito de Morropón Piura mediante el turismo, se hace necesario explotar sus recursos turísticos pero de manera responsable.

De otro lado la OMT (2023) considera que el turismo en el mundo es una de las principales actividades económicas; sin embargo Fernández y Guzmán (2023) manifiesta que el turismo también genera impactos negativos, en lo económico relacionados a la inflación, la especulación y la estacionalidad laboral; en lo sociocultural consideran que se establecen negocios lujosos en zonas de pobreza, empleos con salarios superiores a la media, aparición de nuevas formas de colonialismo entre otros; y en lo ambiental, la generación de basura y alteraciones de los entornos naturales. En el distrito de Colcamar en cambio los pobladores ven con buenos ojos al turismo ya que se encuentran predispuestos para realizar el turismo rural, el cual fue determinado mediante la estadística descriptiva que arrojó una media de 4,360 lo que indica una alta predisposición; así mismo se difiere con lo expuesto por la OMT, ya que en el caso de Colcamar el turismo no es su principal actividad tal como se demuestra en la tabla que caracteriza a la población del distrito; sin embargo del análisis de la demanda realizado desde tres dimensiones nacional, regional y local se puede ver que el turismo está incrementando, lo cual

se evidencia con una tendencia positiva demostrado en las figuras de la investigación.

Discusión en referencia al segundo objetivo

Rodríguez (2020), en su investigación realizada en Manibí Ecuador, manifiesta que el turismo rural es una de las mejores estrategias para lograr la conservación de la flora y la fauna de la provincia; caso similar se presenta en el distrito de Colcamar donde la dimensión medioambiental, evaluado en el indicador conservación de bio diversidad, obtuvo una ponderación de 6 sobre 10; también Solano (2020) en su investigación realizada en el Oro Ecuador, manifiesta que el ecoturismo es una de las mejores estrategias para lograr el desarrollo sostenible de un área protegida; por esta parte en el caso del distrito de Colcamar la dimensión ambiental del desarrollo sostenible también muestra que el turismo es una buena forma del manejo de las áreas protegidas con una ponderación de 10 puntos.

Por otro lado, Villanueva (2019) determina la relación que existe entre el turismo y el desarrollo económico del distrito de Simbal en la Provincia de Trujillo región La Libertad, concluyendo que esta relación es significativa; caso contrario a lo manifestado por Villanueva sucede en el distrito de Colcamar, donde el análisis de correlación Rho Spearman demuestra una relación, positiva pero débil de 0,204* al nivel de 0,05. Del mismo modo Mallqui (2021) determina la relación que existe entre el turismo rural y el desarrollo sostenible del distrito de Mariano Damaso Beraún en Tingo María Huánuco, donde demuestra que la relación es alta, la cual fue determinada mediante Rho Spearman de 0.810, caso contrario sucede en el distrito de Colcamara donde la relación es de 0, 245** al nivel de significancia de 0,01 Rho Spearman.

Se debe hacer mención que mediante el análisis correlacional Rho Spearman se demuestra que el turismo rural tiene relación directa con el desarrollo sostenible, siendo esta de 0,158 para la relación turismo rural y desarrollo ambiental, 0,159 para la relación turismo rural y desarrollo social y 0,204* para turismo rural y desarrollo económico; además la relación de las variables principales es positiva con 0, 245** debiéndose ello a que el turismo aun no es una de sus principales actividades, el flujo de visitantes no es significativo y los prestadores de servicios aun no son representativos; sin embargo si el turismo se genera de una manera planificada y sostenible se puede convertir en un agente de desarrollo sostenible del distrito de Colcamar, tal como lo expresa Terán (2018) en su investigación realizada

en torno a las cataratas de Gocta e Yumbilla, quien considera que el turismo puede convertirse en un agente del desarrollo territorial para las poblaciones rurales de los distritos; la misma que es reforzada por Ugaz (2018), en su investigación realizada en el distrito de Jazán de la Provincia de Bongará región Amazonas, donde demuestra como el turismo puede convertirse en una de las oportunidades para lograr el desarrollo sostenible; sugiriendo que esta actividad debe desarrollarse de manera planificada y con participación activa de la población local.

Discusión en referencia al tercer objetivo

Según Llanes (2019) el turismo sostenible se ha convertido en una nueva alternativa ello debido a que este es un tipo de turismo donde se realiza un viaje responsable, con características basadas en la naturaleza, con educación ambiental y con mucho respeto e impulso a las comunidades anfitrionas, de tal manera que se busca el desarrollo sostenible de estas; por ello que con la investigación realizada en el distrito de Colcamar se presenta una propuesta que integra, al territorio, a los emprendimientos turísticos locales, a la infraestructura y servicios básicos y al empoderamiento de la comunidad; ello dado a que el territorio se concibe como el espacio que contiene recursos turísticos naturales y culturales, actividades económicas e interacción de la población con su entorno (Mincetur, 2019). Los emprendimientos locales lo conforman los pobladores de una comunidad que promueven o dirigen un negocio vinculado a la actividad turística (Mincetur, 2019), la infraestructura son los accesos carreteros y caminos así mismo los servicios básicos de agua, energía eléctrica y comunicaciones cruciales para el desarrollo del turismo; y el empoderamiento de la comunidad, guarda relación con las organizaciones de base comunitaria que deben estar fortalecidas y debe ser representativas (Mincetur, 2019).

Del mismo modo se plasma un modelo teórico tal como lo establece Milla et al. (2012), quien considera el concepto de turismo, sus elementos, el concepto de desarrollo sostenible y con ello la propuesta de turismo rula sostenible de un destino como es el caso del distrito de Colcamar. También la Dircetur Amazonas, (2020), en su Plan de Desarrollo Turístico Concertado de la Región Amazonas considera que el referido plan debería tener estrategias, plan de acción y proyectos a desarrollar por lo que la propuesta del distrito de Colcamar contempla estos lineamientos.

V. CONCLUSIONES

C1: Se ha caracterizado el turismo rural en el distrito de Colcamar evaluando la oferta y la demanda de turismo, por ello se concluye que el distrito cuenta con potencial turístico concerniente en atractivos turísticos, prestadores de servicios turísticos básicos y una alta predisposición de la población por el desarrollo del turismo rural, con una media de 4,360; además en cuanto a la demanda se puede concluir que existe un incremento de la tendencia hacia el turismo rural como se evidencia en el análisis a nivel nacional, regional y local.

C2: Del análisis de los indicadores de desarrollo sostenible del distrito de Colcamar se concluye que la dimensión que más influye en el desarrollo sostenible, medido desde comparación de medias es el desarrollo ambiental, y el indicador de mayor puntuación son la presencia de áreas protegidas, el cual obtuvo una puntuación de 10/10, siendo menor la dimensión económica. La relación determinada mediante Rho Spearman que obtuvo mayor significancia es afiliación a sistemas de salud y participación Institucional con 0,646** de significancia, es decir el desarrollo social; por otro lado, del análisis correlacional de las dimensiones, la más alta le corresponde a la relación entre desarrollo económico y desarrollo ambiental con 0,313 determinada también mediante el análisis estadístico Rho Spearman.

C3: El modelo planteado para la investigación que más se adecua es el modelo de supuestos o hipótesis y el modelo teórico; el primero comprende una relación entre elementos del turismo rural como: el territorio, emprendimientos locales, infraestructura y servicios básicos y el empoderamiento organizacional e institucional; y el modelo teórico comprende las definiciones de turismo, desarrollo sostenible y turismo rural sostenible; además se presenta un plan de acción con objetivos estratégicos, las estrategias, el cronograma, modelo de proyecto y diseño de rutas para el turismo rural sostenible.

C4: Para determinar la contribución del turismo rural en el desarrollo sostenible del distrito, se ha utilizado el análisis correlacional Rho de Spearman, el cual demostró que existe una relación baja pero significativa entre las variables con 0,245** de significancia; además la dimensión que tiene una mayor relación directa con el turismo rural es el desarrollo económico con 0,204 de nivel de significancia Rho Spearman; por tanto, se acepta la hipótesis.

VI. RECOMENDACIONES

Al Gobierno Regional de Amazonas a través de su Dirección Regional de Comercio Exterior y Turismo se le recomienda, considerar en sus actividades de promoción e inversión, al distrito de Colcamar, dado que este posee condiciones para el desarrollo del turismo rural.

A las autoridades e instituciones locales del distrito como la Municipalidad distrital, se recomienda, poner mayor interés para la inversión en turismo, mejorando permanentemente su accesibilidad, capacitando a los prestadores de servicios e involucrando a la población, todo ello debido a que la demanda de visitantes al distrito tiene una tendencia creciente.

A la población en general se recomienda, mayor empoderamiento del turismo rural en el distrito de Colcamar, para ello se hace necesario que participen directamente en el turismo, a través de los emprendimientos, la gestión del territorio, pero sobre todo el fortalecimiento institucional de sus organizaciones comunales de base.

Para futuras investigaciones se recomienda complementar el modelo de turismo rural sostenible, con estrategias de promoción toda vez que la sostenibilidad del turismo será a partir del incremento de flujo de turistas y el desarrollo de la dimensión económica del desarrollo sostenible.

VII. REFERENCIAS BIBLIOGRÁFICAS

- Alvarez Alvarado, R. (2022). El turismo rural y el desarrollo local sostenible desde la percepción de los pobladores de la parroquia Ingapirca. *Revista Publicando*, 9(33), 67-86. <https://doi.org/10.51528/rp.vol9.id2278>
- Asociación Comunal de Cullque Manga. (2023). Reporte de turistas que visitaron Sholón el año 2023.
- Amacosta, H. M. (2019). Estudio de Opinión sobre el turismo sostenible para el desarrollo municipal. El caso de Progreso, Yucatán, México. [Tesis de Maestría, Universidad Veracruzana]. Repositorio Institucional. https://www.uv.mx/eeo/files/2019/03/AMACOSTA_Hector_Tesis_22feb2019_FINAL.pdf
- Andere, A. E. & Moreno, L. R. (2022). Caracterización de la actividad económica y el papel del turismo en el desarrollo local: El Caso de Bahía de Los Ángeles, México. *El Periplo Sustentable*. 43(1), 1-34. ISSN: 1870-9036. <https://rperiplo.uaemex.mx/article/view/14829/14560>
- Avendaño, N. G. & Moncayo, A. (2020). Importancia del ecoturismo para el desarrollo sostenible del distrito de Santo Domingo de la provincia de Morropón, Piura 2020. [Tesis de título profesional, Universidad Privada Antenor Orrego]. Repositorio Institucional. <https://repositorio.upao.edu.pe/handle/20.500.12759/6867>
- Barcus, H. (2013). Sustainable Development or Integrated Rural Tourism. Considering the Overlap in rural Development Strategies". *Journal of Rural and Community Development*, 8(3): 127-143.
- Cawley, M. & Gillmor, D. (2008). Integrated Rural Tourism. Concepts and Practice". *Annals of Tourism Research*, 35(2), pp. 316–337. <http://dx.doi.org/10.1016/j.annals.2007.07.011>
- Combariza, J.A. (2012) El turismo rural como estrategia de desarrollo sostenible: caso Municipio de La Mesa (Cundinamarca). [Tesis de post grado] Universidad Nacional de Colombia. Tesis Maestría en Ciencias Agrarias.
- ComexPerú. (2023). Reporte trimestral del turismo ocurrido en el Perú <https://www.comexperu.org.pe/upload/articles/reportes/boletin-turismo-022.pdf8p876352>
- Cuellar, M. Y., Fajardo, M.Y. y Beltrán, J.J. (2020). Caracterización del turismo rural sustentable como alternativa para el desarrollo local. *I+D Revista de*

- Investigaciones, 15 (2), 84-97. DOI:<http://doi.org/10.33304/revinv.v15n2-2020008>
- García, J. (2016.) Metodología de la Investigación para Administradores. Editorial U. https://books.google.com.pe/books?id=SHtayQEACAAJ&printsec=frontcover&hl=es&source=gbs_ge_summary_r&cad=0#v=onepage&q&f=false
- Giraldo J. J., Sánchez M. P. & Ruiz, H. H. (2020). Propuesta de indicadores ambientales para un turismo sostenible en el desierto de la Tatacoa, Huila, Colombia. Semest. Econ. [online]. 2020, vol.23, n.54, pp.239-261 <https://doi.org/10.22395/seec.v23n54a12>
- Gonzales, J. F & Orbes, B. N. (2021). Propuesta de indicadores para evaluar el turismo sostenible. Cantón Otavalo. Florida Journal of Development, Miami, v.2, n.3, p. 4239-4263 special edition, jul. 2021. DOI: 10.46932/sfjdv2n3-036. <https://ojs.southfloridapublishing.com/ojs/index.php/jdev/issue/view/15>
- Hammersley, P & Atkinson, M. (1983). Ethnography and participant observation. Hebert Blumer and the Chicago tradition. London: Routledge.
- Hernández S., R., Fernández, C., & Baptista, L. (2014). *Metodología de la investigación*. México: McGraw-Hill / Interamericana Editores S.A. de C.V. ISBN: 978-1-4562-2396-0
- Instituto Nacional de Estadística e Informática. (2017). Resultados de los Censos Nacionales 2017. <https://censo2017.inei.gob.pe/>
- Jenkins, T. & Oliver, T. (2001). Integrated Tourism: A Conceptual Framework. Deliverable 1 SPRITE Project. Aberystwyth: Institute of Rural Studies.
- Llanes, C. (2019). El Ecoturismo. Editorial UOC. ISBN 8490649480, 9788490649480. <https://books.google.com.ec/books?id=28CbCwAAQBAJ>
- Mallqui, A. J. (2021). El ecoturismo y su relación con el desarrollo sostenible en el distrito Mariano Damaso Beraún. [Tesis de título profesional, Universidad Nacional Agraria de la Selva]. Repositorio Institucional. https://repositorio.unas.edu.pe/bitstream/handle/UNAS/1993/TS_MSAJ_2021.pdf?sequence=1&isAllowed=y
- Marzo, M. (2017). Desarrollo del turismo rural integrado desde la perspectiva de los residentes: modelo propuesto. Revista de Turismo y Patrimonio Cultural. Vol. 15 (4) 841-892. SNN. 1695-7121 <https://www.redalyc.org/articulo.oa?id=88153351006>

- Millan, G., Hidalgo, L & Arjona, M. (2012). A Natureza e as Características do Turismo Rural Sustentável. Revista Rosa dos Ventos 4(IV) 556-574, outubro, 2012. <http://ucs.br/revistarosadosventos>
- Ministerio de Comercio Exterior y Turismo. (2021). Lineamientos para el desarrollo del turismo comunitario en el Perú.
- Ministerio de Comercio Exterior y Turismo. (2016). Manual para la elaboración y actualización del Inventario de Recursos Turísticos. https://cdn.www.gob.pe/uploads/document/file/401761/Manual_para_la_Elaboracion_y_actualizacion_del_inventario_de_recursos_turisticos.pdf?v=1571841468
- Mora, C. M., Medina, M. C., Ramos, M. & Valverde, G. A. (2021). Turismo rural en la provincial de Córdoba (España). Rev. Interamericana de ambiente y turismo. vol.17 (1) 1-15. ISSN 0717-6651. <http://dx.doi.org/10.4067/S0718-235X2021000100061>
- Muñoz de Escalona, F. (1994). Turismo Rural Integrado: una fórmula Innovadora basada en un Desarrollo Científico”. Estudios Turísticos, 121, 5-25
- Organización Mundial del Turismo. (2023). Turismo Rural. <https://www.unwto.org/es/turismo-rural>
- Pascuali, M. Fortuzzi, L. & Farías, E. (2020). Evaluación de la sustentabilidad en turismo rural: Una propuesta metodológica para la localidad de Las Calles, Traslasierras, Córdoba. Nexo Agropecuario. Vol. 8. (2) 74-79 [file:///C:/Users/User/Downloads/rgrosso,+11.+Pasquali.+NA+8+\(2\)+2020.+74+-+79%20\(1\).pdf](file:///C:/Users/User/Downloads/rgrosso,+11.+Pasquali.+NA+8+(2)+2020.+74+-+79%20(1).pdf)
- Saxena, G. & Ilbery, B. (2008). Integrated Rural Tourism: A Border Case Study”. Annals of Tourism Research, 35(1): 233-254. <http://dx.doi.org/10.1016/j.annals.2007.07.010>
- Saxena, G.; Clark, G.; Oliver, T. & Ilbery, B. (2007). Conceptualizing Integrated Rural Tourism. Tourism Geographies, 9(4): 347-370. dx.doi.org/10.1080/14616680701647527
- Sims, R. (2010). Putting Place on the Menu: The Negotiation of Locality in U.K Food Tourism, from Production to Consumption. Journal of Rural Studies, 26(2): 105-115. <http://dx.doi.org/10.1016/j.jrurstud.2009.09.003>
- Soler Vayà, F. y San-Martín González, E. (2023). Impacto de la metodología Leader en el turismo rural. *Una propuesta de análisis cuantitativo*.

Investigaciones Turísticas (25), pp. 250-271.
<https://doi.org/10.14198/INTURI.21149>

- Terán, E. N. (2018). Desarrollo del ecoturismo en la ruta de las cataratas Gocta e Yumbilla, Provincias de Bongará y Chachapoyas, Amazonas, Perú. [Tesis de maestría, Universidad Nacional Agraria La Molina]. Repositorio Institucional. <https://repositorio.lamolina.edu.pe/handle/20.500.12996/3601>
- Ugaz, S. (2018). Ecoturismo como oportunidad de desarrollo sostenible del distrito de Jazán, departamento de Amazonas – 2015. [Tesis de título profesional, Universidad Señor de Sipán]. Repositorio Institucional. <https://repositorio.uss.edu.pe/handle/20.500.12802/4567>
- Villanueva, Y. J. (2019). El ecoturismo y su influencia en el desarrollo económico del Distrito de Simbal, Trujillo – 2019. [Tesis de maestría, Universidad César Vallejo]. Repositorio Institucional. <https://repositorio.ucv.edu.pe/handle/20.500.12692/38457#:~:text=Este%20estudio%20en%20particular%20denominado,lograr%20el%20fortalecimiento%20del%20desarrollo>

ANEXOS

Anexo1: Cuestionario de la percepción de la población local del distrito de Colcamar

Instrucciones: El presente cuestionario tiene por finalidad recoger información referente a la apreciación de la población del distrito de Colcamar, sobre el turismo rural y el desarrollo sostenible, por ello su respuesta debe ser con mucha sinceridad ya que la información proporcionada servirá para la tesis Turismo Rural y Desarrollo Sostenible en el distrito de Colcamar.

I. Datos Socio Demográfico

1. Sexo o género
 - a) Masculino
 - b) Femenino
2. Rango de edad de los encuestados
 - a) 18 – 25 años
 - b) 26 – 35 años
 - c) 36-45 años
 - d) 46-55 años
 - e) 56-65 años
 - f) 66 a mas
3. Ocupación
 - a) Agricultor
 - b) Comerciante
 - c) Ganadero
 - d) Empleado público
 - e) Estudiante
 - f) Ama de casa
 - g) Otro.....
4. Grado de Instrucción
 - a) Sin educación
 - b) Primaria
 - c) Secundaria
 - d) Superior
5. Zona de residencia
 - a) Colcamar
 - b) Anexo:.....

II. Preguntas en relación a las variables turismo rural y desarrollo sostenible

- 1 Totalmente en desacuerdo 2. En desacuerdo 3. Ni de acuerdo ni en desacuerdo 4. De acuerdo 5. Totalmente de acuerdo

		Puntaje				
		1	2	3	4	5
Desarrollo social						
6	Está de acuerdo con la densidad de la población que existe en el distrito					
7	Está de acuerdo con los sistemas de salud que existen en el distrito de Colcamar					
8	Considera complejo el acceso a los sistemas de salud que existen en el distrito					
9	Tiene conocimientos y capacitación respecto a cómo emprender un negocio de turismo					
10	Está de acuerdo con el sistema de educación básica regular que existe en su distrito					
11	Está de acuerdo con la forma y el grado con que participa usted de las instituciones públicas existentes en el distrito					
12	Considera que el turismo rural ha desarrollado al distrito o su comunidad.					

13	Está de acuerdo con la forma de acceso a la información pública					
Desarrollo económico						
14	Considera que los emprendimientos de turismo se encuentran registrados en la Municipalidad					
15	Considera que son suficientes los turistas que visitan el distrito de Colcamar.					
16	Está de acuerdo que el turismo está generando empleo a los pobladores del distrito					
17	Existen obras públicas y privadas relacionadas a turismo que generan empleo a la población del distrito.					
18	Existe financiamiento para realizar emprendimientos de turismo en el distrito					
19	Considera usted que los turistas que visitaron Colcamar regresan					
20	Los emprendimientos de turismo contratan mano de obra local para sus negocios					
21	Considera usted que existen hogares con necesidades básicas insatisfechas.					
22	Está de acuerdo con la cantidad de tierra que posee					
Desarrollo Ambiental						
23	Está de acuerdo con la existencia de áreas protegidas de su distrito					
24	Existe espacios con cobertura de bosque nativo en su distrito					
25	Está de acuerdo con la extracción de leña en su distrito					
26	Está de acuerdo con el manejo que se le viene dando a los recursos hídricos de su distrito					
27	Existe suficiente agua en su distrito para realizar sus actividades cotidianas					
28	Está de acuerdo con la conservación de la biodiversidad de su distrito					
29	Está de acuerdo con la energía que se suministra a su distrito					
30	Está de acuerdo con la forma que del manejo de residuos sólidos de su distrito					
31	Existe abundante ganadería en su distrito, de tal modo que afectan los suelos					
32	Cree usted que el turismo genera desarrollo sostenible					

Gracias...

Anexo 2: Ficha de validación de expertos



FICHA DE VALIDACIÓN

I. INFORMACIÓN GENERAL

Nombres y apellidos del validador: Adolfo Cacho Revilla
 Profesión: Contador Público Colegiado
 Grado académico: Doctor en Gestión Pública y Gobernabilidad
 Experiencia profesional (Años): 18 años
 Cargo e Institución donde labora: Docente Principal UNTRM
 Autor del instrumento: Erik Martos Collazos Silva
 Título de la tesis: Turismo rural y desarrollo sostenible del distrito de Colcamar, Amazonas 2022

II. ASPECTO DE VALIDACIÓN

Revisar cada uno de los ítems de la estrategia y marcar con una cruz dentro del recuadro (X), según la calificación que asigne a cada uno de los indicadores.

1. Deficiente (si menos del 30% de los ítems cumplen con el indicador)
2. Regular (si entre el 31% y 70% de los ítems cumplen con el indicador)
3. Buena (si más del 70% de los ítems cumplen con el indicador)

Aspectos de validación del instrumento		1	2	3	Observaciones
Criterios	Indicadores	D	R	B	
PERTINENCIA	El instrumento posibilita recoger lo previsto en los objetivos de investigación.			x	
COHERENCIA	Las acciones planificadas y los indicadores de evaluación responden a lo que se debe medir en la variable, sus dimensiones e indicadores.			x	
CONGRUENCIA	Las dimensiones e indicadores son congruentes entre sí y con los conceptos que se miden			x	
SUFICIENCIA	Los ítems son suficientes en cantidad para medir la variable, sus dimensiones e indicadores.			x	
OBJETIVIDAD	La aplicación de los instrumentos se realizó de manera objetiva y teniendo en consideración las variables de estudio.			x	
CONSISTENCIA	La elaboración de los instrumentos se ha formulado en concordancia a los fundamentos epistemológicos (teóricos y metodológicos) de la variable a modificar.			x	
ORGANIZACIÓN	La elaboración de los instrumentos ha sido elaborada secuencialmente y distribuidas de acuerdo a dimensiones e indicadores de cada variable, de forma lógica.			x	
CLARIDAD	El cuestionario de preguntas ha sido redactado en un lenguaje científicamente asequible para los sujetos a evaluar. (metodologías aplicadas, lenguaje claro y preciso)			x	
FORMATO	Cada una de las partes del informe que se evalúa están escritos respetando aspectos técnicos exigidos para su mejor comprensión (tamaño de letra, espaciado, interlineado, nitidez, coherencia).			x	
ESTRUCTURA	El desarrollo del informe cuenta con los fundamentos, diagnóstico, objetivos, planeación estratégica y evaluación de los indicadores de desarrollo.			x	
CONTEO TOTAL			0	10	
(Realizar el conteo de acuerdo a puntuaciones asignadas a cada indicador)				30	



Coefficiente de validez:

$$\frac{A+B+C}{30} = 1$$

III. CALIFICACIÓN GLOBAL

Ubicar el coeficiente de validez obtenido en el intervalo respectivo y escriba sobre el espacio el resultado.

Muy buena

Intervalos	Resultados
0.00 – 0.49	Validez nula
0.50 – 0.59	Validez muy baja
0.60 – 0.69	Validez baja
0.70 – 0.79	Validez aceptable
0.80 – 0.89	Validez buena
0.90 – 1.00	Validez muy buena


Rodolfo Castro Revilla
4125 2221



FICHA DE VALIDACIÓN

IV. INFORMACIÓN GENERAL

Nombres y apellidos del validador: Juan Manuel Buendía Fernández

Profesión: Contador Público/Licenciado en Administración

Grado académico: Doctor en Administración

Experiencia profesional (Años): 30 años

Cargo e Institución donde labora: Docente Principal UNTRM

Autor del instrumento: Erik Martos Collazos Silva

Título de la tesis: Turismo rural y desarrollo sostenible del distrito de Colcamar, Amazonas 2022

V. ASPECTO DE VALIDACIÓN

Revisar cada uno de los ítems de la estrategia y marcar con una cruz dentro del recuadro (X), según la calificación que asigne a cada uno de los indicadores.

1. Deficiente (si menos del 30% de los ítems cumplen con el indicador)
2. Regular (si entre el 31% y 70% de los ítems cumplen con el indicador)
3. Buena (si más del 70% de los ítems cumplen con el indicador)

Aspectos de validación del instrumento		1	2	3	Observaciones
Criterios	Indicadores	D	R	B	
PERTINENCIA	El instrumento posibilita recoger lo previsto en los objetivos de investigación.		x		
COHERENCIA	Las acciones planificadas y los indicadores de evaluación responden a lo que se debe medir en la variable, sus dimensiones e indicadores.		x		
CONGRUENCIA	Las dimensiones e indicadores son congruentes entre sí y con los conceptos que se miden		x		
SUFICIENCIA	Los ítems son suficientes en cantidad para medir la variable, sus dimensiones e indicadores.		x		
OBJETIVIDAD	La aplicación de los instrumentos se realizó de manera objetiva y teniendo en consideración las variables de estudio.		x		
CONSISTENCIA	La elaboración de los instrumentos se ha formulado en concordancia a los fundamentos epistemológicos (teóricos y metodológicos) de la variable a modificar.			x	
ORGANIZACIÓN	La elaboración de los instrumentos ha sido elaborada secuencialmente y distribuidas de acuerdo a dimensiones e indicadores de cada variable, de forma lógica.			x	
CLARIDAD	El cuestionario de preguntas ha sido redactado en un lenguaje científicamente asequible para los sujetos a evaluar. (metodologías aplicadas, lenguaje claro y preciso)		x		
FORMATO	Cada una de las partes del informe que se evalúa están escritos respetando aspectos técnicos exigidos para su mejor comprensión (tamaño de letra, espaciado, interlineado, nitidez, coherencia).		x		
ESTRUCTURA	El desarrollo del informe cuenta con los fundamentos, diagnóstico, objetivos, planeación estratégica y evaluación de los indicadores de desarrollo.			x	
CONTEO TOTAL			2	3	
(Realizar el conteo de acuerdo a puntuaciones asignadas a cada indicador)			2	3	



Coefficiente de validez: $\frac{A+B+C}{30} = 0.76$

VI. CALIFICACIÓN GLOBAL

Ubicar el coeficiente de validez obtenido en el intervalo respectivo y escriba sobre el espacio el resultado.

Acceptable

Intervalos	Resultados
0.00 – 0.49	Validez nula
0.50 – 0.59	Validez muy baja
0.60 – 0.69	Validez baja
0.70 – 0.79	Validez aceptable
0.80 – 0.89	Validez buena
0.90 – 1.00	Validez muy buena

*Josua
Jacara Mazonel
Pascuala Fernandez*



FICHA DE VALIDACIÓN

VII. INFORMACIÓN GENERAL

Nombres y apellidos del validador: Luis Gerardo Merino Cava

Profesión: Contador Público

Grado académico: Doctor

Experiencia profesional (Años): 22 años

Cargo e Institución donde labora: Docente Auxiliar UNTRM

Autor del instrumento: Erik Martos Collazos Silva

Título de la tesis: Turismo rural y desarrollo sostenible del distrito de Colcamar, Amazonas 2022

VIII. ASPECTO DE VALIDACIÓN

Revisar cada uno de los ítems de la estrategia y marcar con una cruz dentro del recuadro (X), según la calificación que asigne a cada uno de los indicadores.

1. Deficiente (si menos del 30% de los ítems cumplen con el indicador)

2. Regular (si entre el 31% y 70% de los ítems cumplen con el indicador)

3. Buena (si más del 70% de los ítems cumplen con el indicador)

Aspectos de validación del instrumento		1	2	3	Observaciones
Cráterios	Indicadores	D	R	B	
PERTINENCIA	El instrumento posibilita recoger lo previsto en los objetivos de investigación.			x	
COHERENCIA	Las acciones planificadas y los indicadores de evaluación responden a lo que se debe medir en la variable, sus dimensiones e indicadores.			x	
CONGRUENCIA	Las dimensiones e indicadores son congruentes entre sí y con los conceptos que se miden			x	
SUFICIENCIA	Los ítems son suficientes en cantidad para medir la variable, sus dimensiones e indicadores.			x	
OBJETIVIDAD	La aplicación de los instrumentos se realizó de manera objetiva y teniendo en consideración las variables de estudio.			x	
CONSISTENCIA	La elaboración de los instrumentos se ha formulado en concordancia a los fundamentos epistemológicos (teóricos y metodológicos) de la variable a modificar.			x	
ORGANIZACIÓN	La elaboración de los instrumentos ha sido elaborada secuencialmente y distribuidas de acuerdo a dimensiones e indicadores de cada variable, de forma lógica.			x	
CLARIDAD	El cuestionario de preguntas ha sido redactado en un lenguaje científicamente asequible para los sujetos a evaluar. (metodologías aplicadas, lenguaje claro y preciso)			x	
FORMATO	Cada una de las partes del informe que se evalúa están escritos respetando aspectos técnicos exigidos para su mejor comprensión (tamaño de letra, espaciado, interlineado, nitidez, coherencia).			x	
ESTRUCTURA	El desarrollo del informe cuenta con los fundamentos, diagnóstico, objetivos, planeación estratégica y evaluación de los indicadores de desarrollo.			x	
CONTEO TOTAL			0	10	
(Realizar el conteo de acuerdo a puntuaciones asignadas a cada indicador)				30	



Coefficiente de validez:

$$\frac{A+B+C}{30} = 1$$

IX. CALIFICACIÓN GLOBAL

Ubicar el coeficiente de validez obtenido en el intervalo respectivo y escriba sobre el espacio el resultado.

Muy buena

Intervalos	Resultados
0.00 – 0.49	Validez nula
0.50 – 0.59	Validez muy baja
0.60 – 0.69	Validez baja
0.70 – 0.79	Validez aceptable
0.80 – 0.89	Validez buena
0.90 – 1.00	Validez muy buena

Roberto Merino C.
18206826



FICHA DE VALIDACIÓN

X. INFORMACIÓN GENERAL

Nombres y apellidos del validador: Heisely Mori Peláez
 Profesión: Ingeniero Economista
 Grado académico: Doctor en Ciencias para el Desarrollo Sustentable
 Experiencia profesional (Años): 17 años
 Cargo e Institución donde labora: Docente Asociado UNTRM
 Autor del instrumento: Erik Martos Collazos Silva
 Título de la tesis: Turismo rural y desarrollo sostenible del distrito de Colcamar, Amazonas
 2022

XI. ASPECTO DE VALIDACIÓN

Revisar cada uno de los ítems de la estrategia y marcar con una cruz dentro del recuadro (X), según la calificación que asigne a cada uno de los indicadores.

1. Deficiente (si menos del 30% de los ítems cumplen con el indicador)
2. Regular (si entre el 31% y 70% de los ítems cumplen con el indicador)
3. Buena (si más del 70% de los ítems cumplen con el indicador)

Aspectos de validación del instrumento		1	2	3	Observaciones
Criterios	Indicadores	D	R	B	
PERTINENCIA	El instrumento posibilita recoger lo previsto en los objetivos de investigación.			X	
COHERENCIA	Las acciones planificadas y los indicadores de evaluación responden a lo que se debe medir en la variable, sus dimensiones e indicadores.			X	
CONGRUENCIA	Las dimensiones e indicadores son congruentes entre sí y con los conceptos que se miden			X	
SUFICIENCIA	Los ítems son suficientes en cantidad para medir la variable, sus dimensiones e indicadores.			X	
OBJETIVIDAD	La aplicación de los instrumentos se realizó de manera objetiva y teniendo en consideración las variables de estudio.			X	
CONSISTENCIA	La elaboración de los instrumentos se ha formulado en concordancia a los fundamentos epistemológicos (teóricos y metodológicos) de la variable a modificar.			X	
ORGANIZACIÓN	La elaboración de los instrumentos ha sido elaborada secuencialmente y distribuidas de acuerdo a dimensiones e indicadores de cada variable, de forma lógica.			X	
CLARIDAD	El cuestionario de preguntas ha sido redactado en un lenguaje científicamente asequible para los sujetos a evaluar. (metodologías aplicadas, lenguaje claro y preciso)			X	
FORMATO	Cada una de las partes del informe que se evalúa están escritos respetando aspectos técnicos exigidos para su mejor comprensión (tamaño de letra, espaciado, interlineado, nitidez, coherencia).			X	
ESTRUCTURA	El desarrollo del informe cuenta con los fundamentos, diagnóstico, objetivos, planeación estratégica y evaluación de los indicadores de desarrollo.			X	
CONTEO TOTAL			0	10	
(Realizar el conteo de acuerdo a puntuaciones asignadas a cada indicador)				30	



Coefficiente de validez:

$$\frac{A+B+C}{30}$$

=


1

XII. CALIFICACIÓN GLOBAL

Ubicar el coeficiente de validez obtenido en el intervalo respectivo y escriba sobre el espacio el resultado.

Muy buena

Intervalos	Resultados
0.00 – 0.49	Validez nula
0.50 – 0.59	Validez muy baja
0.60 – 0.69	Validez baja
0.70 – 0.79	Validez aceptable
0.80 – 0.89	Validez buena
0.90 – 1.00	Validez muy buena


Heidy Flori Palacios
DNI: 41107484



FICHA DE VALIDACIÓN

I. INFORMACIÓN GENERAL

Nombres y apellidos del validador: William Riojas Chozo

Profesión: Matemático

Grado académico: Magister en estadística

Experiencia profesional (Años): 10 años

Cargo e Institución donde labora: Docente UNTRM

Autor del instrumento: Erik Martos Collazos Silva

Título de la tesis: Turismo rural y desarrollo sostenible del distrito de Colcamar, Amazonas

2022

II. ASPECTO DE VALIDACIÓN

Revisar cada uno de los ítems de la estrategia y marcar con una cruz dentro del recuadro (X), según la calificación que asigne a cada uno de los indicadores.

1. Deficiente (si menos del 30% de los ítems cumplen con el indicador)

2. Regular (si entre el 31% y 70% de los ítems cumplen con el indicador)

3. Buena (si más del 70% de los ítems cumplen con el indicador)

Aspectos de validación del instrumento		1	2	3	Observaciones
Criterios	Indicadores	D	R	B	
PERTINENCIA	El instrumento posibilita recoger lo previsto en los objetivos de investigación.		x		
COHERENCIA	Las acciones planificadas y los indicadores de evaluación responden a lo que se debe medir en la variable, sus dimensiones e indicadores.			x	
CONGRUENCIA	Las dimensiones e indicadores son congruentes entre sí y con los conceptos que se miden			x	
SUFICIENCIA	Los ítems son suficientes en cantidad para medir la variable, sus dimensiones e indicadores.				
OBJETIVIDAD	La aplicación de los instrumentos se realizó de manera objetiva y teniendo en consideración las variables de estudio.		x		
CONSISTENCIA	La elaboración de los instrumentos se ha formulado en concordancia a los fundamentos epistemológicos (teóricos y metodológicos) de la variable a modificar.			x	
ORGANIZACIÓN	La elaboración de los instrumentos ha sido elaborada secuencialmente y distribuidas de acuerdo a dimensiones e indicadores de cada variable, de forma lógica.				
CLARIDAD	El cuestionario de preguntas ha sido redactado en un lenguaje científicamente asequible para los sujetos a evaluar. (metodologías aplicadas, lenguaje claro y preciso)		x		
FORMATO	Cada una de las partes del informe que se evalúa están escritos respetando aspectos técnicos exigidos para su mejor comprensión (tamaño de letra, espaciado, interlineado, nitidez, coherencia).			x	
ESTRUCTURA	El desarrollo del informe cuenta con los fundamentos, diagnóstico, objetivos, planeación estratégica y evaluación de los indicadores de desarrollo.			x	
CONTEO TOTAL			3	7	
(Realizar el conteo de acuerdo a puntuaciones asignadas a cada indicador)			2	7	



Coefficiente de validez:

$$\frac{A+B+C}{30}$$

=

0.9

III. CALIFICACIÓN GLOBAL

Ubicar el coeficiente de validez obtenido en el intervalo respectivo y escriba sobre el espacio el resultado.

Muy buena

Intervalos	Resultados
0.00 – 0.49	Validez nula
0.50 – 0.59	Validez muy baja
0.60 – 0.69	Validez baja
0.70 – 0.79	Validez aceptable
0.80 – 0.89	Validez buena
0.90 – 1.00	Validez muy buena

William Riojas Chozo



FICHA DE VALIDACIÓN

XVI. INFORMACIÓN GENERAL

Nombres y apellidos del validador: Milena Leticia Weepiú Samekash
 Profesión: Licenciada en Turismo y Administración
 Grado académico: Doctora en Educación
 Experiencia profesional (Años): 14 años
 Cargo e Institución donde labora: Docente Auxiliar UNTRM
 Autor del instrumento: Erik Martos Collazos Silva
 Título de la tesis: Turismo rural y desarrollo sostenible del distrito de Colcamar, Amazonas
 2022

XVII. ASPECTO DE VALIDACIÓN

Revisar cada uno de los ítems de la estrategia y marcar con una cruz dentro del recuadro (X), según la calificación que asigne a cada uno de los indicadores.

1. Deficiente (si menos del 30% de los ítems cumplen con el indicador)
2. Regular (si entre el 31% y 70% de los ítems cumplen con el indicador)
3. Buena (si más del 70% de los ítems cumplen con el indicador)

Aspectos de validación del instrumento		1	2	3	Observaciones
Criterios	Indicadores	D	R	B	
PERTINENCIA	El instrumento posibilita recoger lo previsto en los objetivos de investigación.			x	
COHERENCIA	Las acciones planificadas y los indicadores de evaluación responden a lo que se debe medir en la variable, sus dimensiones e indicadores.			x	
CONGRUENCIA	Las dimensiones e indicadores son congruentes entre sí y con los conceptos que se miden			x	
SUFICIENCIA	Los ítems son suficientes en cantidad para medir la variable, sus dimensiones e indicadores.		x		
OBJETIVIDAD	La aplicación de los instrumentos se realizó de manera objetiva y teniendo en consideración las variables de estudio.			x	
CONSISTENCIA	La elaboración de los instrumentos se ha formulado en concordancia a los fundamentos epistemológicos (teóricos y metodológicos) de la variable a modificar.			x	
ORGANIZACIÓN	La elaboración de los instrumentos ha sido elaborada secuencialmente y distribuidas de acuerdo a dimensiones e indicadores de cada variable, de forma lógica.		x		
CLARIDAD	El cuestionario de preguntas ha sido redactado en un lenguaje científicamente asequible para los sujetos a evaluar. (metodologías aplicadas, lenguaje claro y preciso)			x	
FORMATO	Cada una de las partes del informe que se evalúa están escritos respetando aspectos técnicos exigidos para su mejor comprensión (tamaño de letra, espaciado, interlineado, nitidez, coherencia).			x	
ESTRUCTURA	El desarrollo del informe cuenta con los fundamentos, diagnóstico, objetivos, planeación estratégica y evaluación de los indicadores de desarrollo.			x	
CONTEO TOTAL			2	8	
(Realizar el conteo de acuerdo a puntuaciones asignadas a cada indicador)			2	8	



Coefficiente de validez:

$$\frac{A+B+C}{30} = 0.93$$

XVIII. CALIFICACIÓN GLOBAL

Ubicar el coeficiente de validez obtenido en el intervalo respectivo y escriba sobre el espacio el resultado.

Muy buena

Intervalos	Resultados
0.00 – 0.49	Validez nula
0.50 – 0.59	Validez muy baja
0.60 – 0.69	Validez baja
0.70 – 0.79	Validez aceptable
0.80 – 0.89	Validez buena
0.90 – 1.00	Validez muy buena



Dra. Milena Leticia Ukepiu Sanekosh
DNI: 41420781

Tabla 22

Análisis de confiabilidad del instrumento

CRITERIOS DE VALIDEZ											
EXPERTO	PERT	COHER	CONGR	SUFICIEN	OBJETIVIDAD	CONSISTENCIA	ORG	CLARIDAD	FORMATO	ESTRUCTURA	TOTAL
EXP 1	3	3	3	3	3	3	3	3	3	3	30
EXP 2	2	2	2	2	2	3	3	2	2	3	23
EXP 3	3	3	3	3	3	3	3	3	3	3	30
EXP 4	3	3	3	3	3	3	3	3	3	3	30
EXP 5	2	3	3	3	2	3	3	2	3	3	27
EXP 6	3	3	3	2	3	3	2	3	3	3	28
TOTAL											168

Nota: 1. Dr. Adolfo Cacho Revilla, 2. Dr. Juan Manuel Buendía Fernández, 3. Dr. Luis Gerardo Merino Cava, 4. Dr. Heisely Mori Peláez, 5. Mg. William Riojas Chozo, 6. Dra. Milena Leticia Weepiu Samekash.

$$\text{Validez} = (\text{EX1} + \text{EX2} + \text{EX3} + \text{EX4} + \text{EX5} + \text{EX6}) / 5$$

$$168 / 5 = 28 / 30 = 0.933$$

Puntaje total: 28 puntos

Validez: 0.9333

Validez muy buena

Anexo 3: Prueba de normalidad de las variables mediante Shapiro Will

Normalidad de las variables

Tabla 23

Normalidad para la variable Desarrollo Sostenible

Shapiro-Wilk W test for normal data					
Variable	Obs	W	V	z	Prob>z
Desarrollo	143	0.97085	3.256	2.669	0.00380

Para determinar la normalidad de la variable de Desarrollo Sostenible, se empleó Shapiro-Wilk, la cual arrojó una p 0.00380, al ser menor que p 0,05, podemos interpretar que no existe una normalidad en los datos recolectados respecto a la variable Desarrollo Sostenible.

Tabla 24

Normalidad para la variable Turismo Rural

Variable	Obs	W	V	z	Prob>z
Turismo	143	0.96632	3.762	2.996	0.00137

Del mismo modo, para determinar la normalidad de la variable de Turismo Rural, se empleó Shapiro-Wilk, la cual arrojó una p 0.00137, al ser menor que p 0,05, podemos interpretar que no existe una normalidad en los datos recolectados respecto a la variable Turismo rural.

Normalidad de las dimensiones de la variable desarrollo sostenible

Tabla 25

Normalidad para la variable Desarrollo Económico

Variable	Obs	W	V	z	Prob>z
Económico	150	0.94640	2.521	1.972	0.02432

Para determinar la normalidad de la variable de Desarrollo Económico, se empleó Shapiro-Wilk, la cual arrojó una p 0.02432, al ser menor que p 0,05, podemos interpretar que no existe una normalidad en los datos recolectados respecto a la variable Desarrollo Económico.

Tabla 26

Normalidad para la variable Desarrollo Social

Variable	Obs	W	V	z	Prob>z
Social	150	0.91803	3.855	2.878	0.00200

Del mismo modo, para determinar la normalidad de la variable de desarrollo social, se empleó Shapiro-Wilk, la cual arrojó una p 0.00200, al ser menor que p 0,05, podemos interpretar que no existe una normalidad en los datos recolectados respecto a la variable Desarrollo Social.

Tabla 27

Normalidad para la variable Desarrollo Ambiental

Variable	Obs	W	V	z	Prob>z
Ambiental	150	0.96116	1.827	1.285	0.09940

Del mismo modo, para determinar la normalidad de la variable de Rendimiento Académico, se empleó Shapiro-Wilk, la cual arrojó una p 0.09940, al ser mayor que p 0,05, podemos interpretar que existe una normalidad en los datos recolectados respecto a la variable Desarrollo Sostenible Ambiental.

Anexo 4: Análisis de confiabilidad de los instrumentos

Tabla 28

Análisis de confiabilidad del instrumento

Estadísticos de fiabilidad		
Alfa de Cronbach	Alfa de Cronbach basada en los elementos tipificados	N de elementos
,952	,965	27

El análisis de confiabilidad del instrumento fue determinado mediante el estadístico de fiabilidad Alfa de Cronbach, el mismo que refleja 0,939, es decir es próximo a 1, por tanto, la confiabilidad del instrumento es alta.

Tabla 29

Validez del instrumento por ítem

	Media de la escala si se elimina el elemento	Varianza de la escala si se elimina el elemento	Correlación elemento-total corregida	Alfa de Cronbach si se elimina el elemento
P1	109,7203	307,414	,685	,950
P2	110,2937	307,491	,517	,951
P3	109,9301	301,544	,610	,950
P4	110,1469	302,971	,525	,951
P5	109,5944	302,017	,868	,949
P6	109,9021	303,272	,573	,950
P7	109,5105	308,195	,701	,950
P8	109,6294	300,742	,850	,949
P9	109,7902	297,491	,855	,948
P10	110,4406	302,445	,464	,952
P11	110,2028	295,036	,789	,948
P12	110,2308	298,221	,538	,951
P13	110,0490	293,695	,828	,948
P14	109,9580	296,350	,769	,949
P15	109,7483	295,204	,926	,947
P16	111,7063	300,660	,254	,961
P17	109,5944	302,017	,868	,949
P18	109,9021	303,272	,573	,950
P19	109,5105	308,195	,701	,950


P20	109,6294	300,742	,850	,949
P21	109,7902	297,491	,855	,948
P22	110,4406	302,445	,464	,952
P23	110,2028	295,036	,789	,948
P24	110,2028	295,036	,789	,948
P25	110,2308	298,221	,538	,951
P26	110,0490	293,695	,828	,948
P27	109,9580	296,350	,769	,949

Tabla 30


Interpretación del coeficiente de correlación de Spearman

Valor de ρ	Significado
-1	Correlación negativa grande y perfecta
-0.9 a -0.99	Correlación negativa muy alta
-0.7 a -0.89	Correlación negativa alta
-0.4 a -0.69	Correlación negativa moderada
-0.2 a -0.39	Correlación negativa baja
-0.01 a -0.19	Correlación negativa muy baja
0	Correlación nula
0.01 a 0.19	Correlación positiva muy baja
0.2 a 0.39	Correlación positiva baja
0.4 a 0.69	Correlación positiva moderada
0.7 a 0.89	Correlación positiva alta
0.9 a 0.99	Correlación positiva muy alta
1	Correlación positiva grande y perfecta


Anexo 5: Evaluación de inventarios de recursos turísticos

SITIO ARQUEOLÓGICO DE SHOLON		Ficha N° 0001	
	Ubicación		
	Departamento: Amazonas		
	Provincia: Luya		
	Distrito: Colcamar		
	Jerarquía		
	Por jerarquizar		
	Categoría		
	Manifestaciones culturales		
	Tipo		
	Sitios arqueológicos		
Sub tipo			
Edificaciones			
<p>Ubicado a 2.238 m.s.n.m sobre el nivel del mar, al noreste del centro de población de Colcamar y en la margen derecha de la famosa Quebrada de Lloran, tiene dos opciones de entierro como es el entierro de fósiles de forma de sarcófagos. Entre las fosas comunes y las individuales, también existen construcciones circulares y semicirculares, algunas de las cuales tienen forma de zigzag, en forma de diamante y tienen paredes internas.</p>			
Particularidades	Declarado Patrimonio Cultural de la Nación N° 732-INC, de fecha 23 de junio de 2000.		
Estado actual	Regular		
Observaciones	Actualmente los sarcófagos y edificaciones se encuentran con maleza por falta de mantenimiento de las facilidades turísticas.		
Tipo de visitante			
Tipo de visitante		Grado de afluencia	
Extranjero			
Nacional			
Regional		Es de interés regional	
Local		Es de interés local	
Estacionalidad	Tipo de estacionalidad	Horario de visita	Especificación
Todo el año	Todo de año	24 h	Mejor época es visita es de enero a setiembre.


Ruta de acceso al recurso	Acceso- Medio de transporte	Vía de acceso-Distancia en kms/tiempo
Chachapoyas – Colcamar	Terrestre- automóvil particular	Carretera afirmada – 28 km/ 1h
Cruze Achamaqui – Colcamar	Terrestre - automóvil terrestre	Carretera afirmada – 28 km/ 40 min
Tipo de ingreso		
Tipo de ingreso	Observaciones	
Libre	No cuenta control de boletaría	
Actividad	Tipo	
Tekking	Deportes/ aventura	
Paseos de excursiones	Toma de fotografías	
Observación de la flora y fauna.	Avistamiento de aves	
Servicios actuales dentro del recurso		
Servicio	Tipo	Observación
Servicios actuales fuera del recurso		
Servicio	Tipo	Observación
Casa hospedaje	Alojamiento	En distrito Colcamar
Restaurantes	Alimentación	En distrito Colcamar
Orientadores turísticos	Guía turístico	En distrito Colcamar
Otros servicios	Agencia de viajes	Distrito de Chachapoyas
Datos complementarios		
Uso actual	Histórico cultural	
Propiedad actual	Administración de la municipalidad distrital de Colcamar	
Administrado por	Administración de la municipalidad distrital de Colcamar	
Fuente bibliográfica	Municipalidad distrital de Colcamar	
Material audiovisual	Fotografías	
Institución encargada del llenado de la ficha	DIRCETUR	
Persona(s) encargada del llenado de la ficha	DIRCETUR	
Fecha	30/06/2023	

AREA DE CONSERVACION PRIVADA HUAYLLA BELÉN		Ficha N° 0002	
	Ubicación		
	Departamento: Amazonas		
	Provincia: Luya		
	Distrito: Colcamar		
	Jerarquía		
	Por jerarquizar		
	Categoría		
	Sitios naturales		
	Tipo		
	Áreas protegidas		
Sub tipo			
Áreas de conservación privada			
<p>Se ubica a una altitud 2750 m.s.n.m; abarca los territorios Colcamar, Inguilpata, Longuita, Ocumal y Tingo; conserva los bosques tropicales existentes donde el manantial pasa de forma zigzag a todo el valle zigzag, en su habitación se encuentra con especies de flora como: 06 familias de helechos, 54 familias de Angiospermas, 01 familia de Gimnosperma y 02 especies de musgos y en fauna 18 especies de mamíferos.</p>			
Particularidades	El área de Conservación Privada Huaylla Belén - Colcamar, ha sido reconocido, mediante R.M. N° 166-2011-MINAM.		
Estado actual	Bueno		
Observaciones	Es necesario se acompañado por un guía turístico.		
Tipo de visitante			
Tipo de visitante		Grado de afluencia	
Extranjero		Es de interés internaciones	
Nacional		Es de interés nacional.	
Regional		Es de interés regional	
Local		Es de interés local	
Estacionalidad	Tipo de estacionalidad	Horario de visita	Especificación
Todo el año	Todo de año	24 h	Mejor época es visita es de enero a setiembre.
Ruta de acceso al recurso		Acceso- Medio de transporte	Vía de acceso-Distancia en kms/tiempo
Chachapoyas – Colcamar		Terrestre- automóvil particular	Carretera afirmada – 28 km/ 1h
Colcamar- ACP Huaylla Belén		Terrestre - automóvil terrestre	Carretera afirmada – 13 km/ 30 min
Tipo de ingreso			


Tipo de ingreso		Observaciones	
Libre		No cuenta con boletería	
Actividad		Tipo	
Naturaleza		Observación de paisaje	
Deportes/ aventuras		Camping	
Deportes acuáticos		Pesca deportiva	
Servicios actuales dentro del recurso			
Servicio		Tipo	Observación
Servicios actuales fuera del recurso			
Servicio		Tipo	Observación
Casa hospedaje		Alojamiento	En distrito Colcamar
Restaurantes		Alimentación	En distrito Colcamar
Orientadores turísticos		Guía turístico	En distrito Colcamar
Otros servicios		Agencia de viajes	Distrito de Chachapoyas
Datos complementarios			
Uso actual		Histórico cultural	
Propiedad actual		Administración de la municipalidad distrital de Colcamar	
Administrado por		Administración de la municipalidad distrital de Colcamar	
Fuente bibliográfica		Municipalidad distrital de Colcamar	
Material audiovisual		FOTOGRAFIA	
Institución encargada del llenado de la ficha		DIRCETUR	
Persona(s) encargada del llenado de la ficha		DIRCETUR	
Fecha		30/06/2023	

SITIO ARQUIOLOGICO TUENTE		Ficha N° 0003	
	Ubicación		
	Departamento: Amazonas		
	Provincia: Luya		
	Distrito: Colcamar		
	Jerarquía		
	Por jerarquizar		
	Categoría		
	Manifestaciones culturales		
	Tipo		
Sitios Arqueológicos			
Sub tipo			
Edificaciones			
<p>Se encuentra a 2.528 m.s.n.m en el margen izquierdo de la Quebrada Chacahuaico, al suroeste de Colcamar; La peña de Peña Tiente es el hogar de la cultura Chachapoya, que floreció durante el período de transición tardío (1100-1470 d.C). Ocupa un área de unas dos hectáreas, donde entre los mausoleos y ataúdes se pueden ver las estructuras funerarias utilizadas para entierros colectivos e individuales, respectivamente.</p>			
Particularidades	Fue declarado Patrimonio Cultural de la Nación, N°196-INC, de fecha 02 de abril de 2003.		
Estado actual	Regular		
Observaciones	UNTRM, viene realizando investigaciones en el lugar.		
Tipo de visitante			
Tipo de visitante		Grado de afluencia	
Extranjero			
Nacional			
Regional		Es de interés regional	
Local		Es de interés local	
Estacionalidad	Tipo de estacionalidad	Horario de visita	Especificación
Todo el año	Todo de año	24 h	Mejor época de llegar es de enero a setiembre.
Ruta de acceso al recurso		Acceso- Medio de transporte	Vía de acceso-Distancia en kms/tiempo
Chachapoyas – Colcamar		Terrestre- automóvil particular	Carretera afirmada – 28 km/ 1h
Colcamar – Sitio Arqueológico Tiente		Terrestre – a Pie	Carretera afirmada – 1 km/ 20 min

Tipo de ingreso		
Tipo de ingreso		Observaciones
Restringido		Previo permiso por la municipalidad
Actividad	Tipo	
Caminata o trekking	Deportes/ aventura	
Paseos de excursiones	Toma de fotografías	
Observación de la flora y fauna.	Avistamiento de aves	
Servicios actuales dentro del recurso		
Servicio	Tipo	Observación
Servicios actuales fuera del recurso		
Servicio	Tipo	Observación
Casa hospedaje	Alojamiento	En distrito Colcamar
Restaurantes	Alimentación	En distrito Colcamar
Orientadores turísticos	Guía turístico	En distrito Colcamar
Otros servicios	Agencia de viajes	Distrito de Chachapoyas
Datos complementarios		
Uso actual	Histórico cultural	
Propiedad actual	Administración de la municipalidad distrital de Colcamar	
Administrado por	Administración de la municipalidad distrital de Colcamar	
Fuente bibliográfica	Municipalidad distrital de Colcamar	
Material audiovisual	Fotografía	
Institución encargada del llenado de la ficha	DIRCETUR	
Persona(s) encargada del llenado de la ficha	DIRCETUR	
Fecha	30/06/2023	


SITIO ARQUEOLOGICO PUEMAL		Ficha N° 0004	
	Ubicación: 0004		
	Departamento: Amazonas		
	Provincia: Luya		
	Distrito: Colcamar		
	Jerarquía		
	Por jerarquizar		
	Categoría		
	Manifestaciones culturales		
	Tipo		
	Sitios Arqueológicos		
Sub tipo			
Templos			
<p>El sitio arqueológico Puemal se ubica a 2792 msnm, sobre una colina natural, al Suroeste del poblado Colcamar. El sitio arqueológico pertenece a la cultura Chachapoyas que floreció durante el Intermedio tardío (1100 - 1470 D. C.). La técnica constructiva de las terrazas consiste en la edificación valiéndose del nivel del terreno. El material utilizado en la construcción de las estructuras arquitectónicas fue la piedra caliza canteada, piedra laja y retazos de tiesto unido con mortero de barro.</p>			
Particularidades	Declarado Patrimonio Cultural de la Nación, mediante Resolución Directora! Nacional N° 732-INC, de fecha 23 de Junio de 2000.		
Estado actual	Regular, se encuentra con vegetación		
Observaciones	Se tiene que trasladar con un guía turístico.		
Tipo de visitante			
Tipo de visitante		Grado de afluencia	
Extranjero			
Nacional			
Regional		Es de interés regional	
Local		Es de interés local	
Estacionalidad	Tipo de estacionalidad	Horario de visita	Especificación
Todo el año	Todo de año	24 h	Mejor época es visita es de enero a setiembre.
Ruta de acceso al recurso		Acceso- Medio de transporte	Vía de acceso-Distancia en kms/tiempo
Chachapoyas – Colcamar		Terrestre- automóvil particular	Carretera afirmada – 28 km/ 1h
Colcamar – Sitio Arqueológico Puemal		Terrestre – a Pie	Carretera afirmada – 3 km/ 1 h
Tipo de ingreso			
Tipo de ingreso		Observaciones	

Restringido	Previo permiso por la municipalidad	
Actividad	Tipo	
Caminata o trekking	Deportes/ aventura	
Paseos de excursiones	Toma de fotografías	
Observación de la flora y fauna.	Avistamiento de aves	
Servicios actuales dentro del recurso		
Servicio	Tipo	Observación
Servicios actuales fuera del recurso		
Servicio	Tipo	Observación
Casa hospedaje	Alojamiento	En distrito Colcamar
Restaurantes	Alimentación	En distrito Colcamar
Orientadores turísticos	Guía turístico	En distrito Colcamar
Otros servicios	Agencia de viajes	Distrito de Chachapoyas
Datos complementarios		
Uso actual	Histórico cultural	
Propiedad actual	Administración de la municipalidad distrital de Colcamar	
Administrado por	Administración de la municipalidad distrital de Colcamar	
Fuente bibliográfica	Municipalidad distrital de Colcamar	
Material audiovisual	Fotografía	
Institución encargada del llenado de la ficha	DIRCETUR	
Persona(s) encargada del llenado de la ficha	DIRCETUR	
Fecha	30/06/2023	


SITIO ARQUEOLOGICO CHAMALCA		Ficha N° 0005
	Ubicación	
	Departamento: Amazonas	
	Provincia: Luya	
	Distrito: Colcamar	
	Jerarquía	
	Por jerarquizar	
	Categoría	
	Manifestaciones culturales	
	Tipo	
	Sitios Arqueológicos	
Sub tipo		
Edificaciones		
<p>Se encuentra a una altitud de 2.786 metros sobre el nivel del mar, en lo alto de un cerro natural, al noroeste de la localidad de Colcamar. El sitio pertenece a la cultura Chachapoyas, que floreció hacia el final del periodo de transición (1100-1470 dC). El área es un ecosistema caracterizado por la presencia de un bosque húmedo de montaña con árboles que están habitados por orquídeas, bromelias, líquenes y musgos.</p>		

Tipo de visitante			
Tipo de visitante	Grado de afluencia		
Extranjero			
Nacional			
Regional	Es de interés regional		
Local	Es de interés local		
Estacionalidad	Tipo de estacionalidad	Horario de visita	Especificación
Todo el año	Todo de año	24 h	La mejor época para visitar es de enero a septiembre
Ruta de acceso al recurso		Acceso- Medio de transporte	Vía de acceso-Distancia en kms/tiempo
Chachapoyas – Colcamar		Terrestre- automóvil particular	Carretera afirmada – 28 km/ 1h
Colcamar – Sitio Arqueológico Puemal		Terrestre – a Pie	Carretera afirmada – 3 km/ 1 h
Tipo de ingreso			


Tipo de ingreso		Observaciones
Restringido		Previo permiso por la municipalidad
Actividad	Tipo	
Caminata o trekking	Deportes/ aventura	
Paseos de excursiones	Toma de fotografías	
Observación de la flora y fauna.	Avistamiento de aves	
Servicios actuales dentro del recurso		
Servicio	Tipo	Observación
Servicios actuales fuera del recurso		
Servicio	Tipo	Observación
Casa hospedaje	Alojamiento	En distrito Colcamar
Restaurantes	Alimentación	En distrito Colcamar
Orientadores turísticos	Guía turístico	En distrito Colcamar
Otros servicios	Agencia de viajes	Distrito de Chachapoyas
Datos complementarios		
Uso actual	Histórico cultural	
Propiedad actual	Administración de la municipalidad distrital de Colcamar	
Administrado por	Administración de la municipalidad distrital de Colcamar	
Fuente bibliográfica	Municipalidad distrital de Colcamar	
Material audiovisual	Fotografía	
Institución encargada del llenado de la ficha	DIRCETUR	
Persona(s) encargada del llenado de la ficha	DIRCETUR	
Fecha	30/06/2023	

SITIO ARQUEOLOGICO PUCACIUGO		Ficha N° 0006	
	Ubicación		
	Departamento: Amazonas		
	Provincia: Luya		
	Distrito: Colcamar		
	Jerarquía		
	Por jerarquizar		
	Categoría		
	Manifestaciones culturales		
	Tipo		
	Sitios Arqueológicos		
Sub tipo			
Edificaciones			
Esta, a 2.731 metros sobre el nivel del mar, corresponde a un conjunto de terrazas apiladas desde el piedemonte, ascendiendo hasta el suelo; los muros de contención de las terrazas escultóricas de piedra caliza miran hacia el exterior y están conectados por estuco de barro, pachillas y en algunos casos fragmentos de cerámica; También se presentan dúos de drenaje utilizados para evacuar o desviar agua.			
Particularidades	Declarado Patrimonio Cultural de la Nación, mediante Resolución Directoral Nacional N° 1055/INC, de fecha 13 de Octubre de 2004.		
Estado actual	Regular, se encuentra con vegetación		
Observaciones	Se tiene que trasladar con un guía turístico.		
Tipo de visitante			
Tipo de visitante		Grado de afluencia	
Extranjero			
Nacional			
Regional		Es de interés regional	
Local		Es de interés local	
Estacionalidad	Tipo de estacionalidad	Horario de visita	Especificación
Todo el año	Todo de año	24 h	El mejor tiempo para ir a visitar es de enero a setiembre.
Ruta de acceso al recurso		Acceso- Medio de transporte	Vía de acceso-Distancia en kms/tiempo
Chachapoyas – Colcamar		Terrestre- automóvil particular	Carretera afirmada – 28 km/ 1h
Colcamar – Sitio Arqueológico Pucaciugo.		Terrestre – a Pie	Carretera afirmada – 6.50 km/ 1h y 45 min.

Tipo de ingreso		
Tipo de ingreso		Observaciones
Restringido		Previo permiso por la municipalidad
Actividad	Tipo	
Caminata o trekking	Deportes/ aventura	
Paseos de excursiones	Toma de fotografías	
Observación de la flora y fauna.	Avistamiento de aves	
Servicios actuales dentro del recurso		
Servicio	Tipo	Observación
Servicios actuales fuera del recurso		
Servicio	Tipo	Observación
Casa hospedaje	Alojamiento	En distrito Colcamar
Restaurantes	Alimentación	En distrito Colcamar
Orientadores turísticos	Guía turístico	En distrito Colcamar
Otros servicios	Agencia de viajes	Distrito de Chachapoyas
Datos complementarios		
Uso actual	Histórico cultural	
Propiedad actual	Administración de la municipalidad distrital de Colcamar	
Administrado por	Administración de la municipalidad distrital de Colcamar	
Fuente bibliográfica	Municipalidad distrital de Colcamar	
Material audiovisual	Fotografía	
Institución encargada del llenado de la ficha	DIRCETUR	
Persona(s) encargada del llenado de la ficha	DIRCETUR	
Fecha	30/06/2023	

SITIO ARQUEOLOGICO TORRUCO		Ficha N° 0007	
	Ubicación		
	Departamento: Amazonas		
	Provincia: Luya		
	Distrito: Colcamar		
	Jerarquía		
	Por jerarquizar		
	Categoría		
	Manifestaciones culturales		
Tipo			
Sitios Arqueológicos			
Sub tipo			
Edificaciones			
<p>Esta zona se encuentra a una altura de 3.171 m sobre el nivel del mar, la zona II se encuentra a una altura de 3.315 m sobre el nivel del mar; al suroeste del ensanche de Tueta, en la margen derecha del arroyo Undulcucho. Los sitios arqueológicos pertenecen a la cultura Chachapoyas, que floreció hacia fines del período de transición (1100-1470 dC). Consta de más de un centenar de estructuras (muros de contención, semicírculos, círculos y cuadriláteros de esquinas redondeadas), elevadas con leves pendientes del terreno y gradas engastadas en piedra natural; además, cerca de la 1ª y 2ª planta de la parcela hay un pozo realizado con losas de piedra caliza.</p>			
Particularidades	Declarado Patrimonio Cultural de la Nación, mediante Resolución (Directora) Nacional N° 1 055/INC, de fecha 13 de Octubre de 2004.		
Estado actual	Regular, se encuentra con vegetación		
Observaciones	Se tiene que trasladar con un guía turístico.		
Tipo de visitante			
Tipo de visitante	Grado de afluencia		
Extranjero			
Nacional			
Regional	Es de interés regional		
Local	Es de interés local		
Estacionalidad	Tipo de estacionalidad	Horario de visita	Especificación
Todo el año	Todo de año	24 h	El mejor clima es el mes de mayo.
Ruta de acceso al recurso		Acceso- Medio de transporte	Vía de acceso-Distancia en kms/tiempo
Chachapoyas – Colcamar		Terrestre- automóvil particular	Carretera afirmada – 28 km/ 1h
Colcamar – Sitio Arqueologico Turrucó.		Terrestre – a Pie	Carretera afirmada – 5 km/ 3h y 45 min.


Tipo de ingreso		
Tipo de ingreso	Observaciones	
Restringido	Acompañado de un guía turístico.	
Actividad	Tipo	
Caminata o trekking	Deportes/ aventura	
Paseos de excursiones	Toma de fotografías	
Observación de la flora y fauna.	Avistamiento de aves	
Servicios actuales dentro del recurso		
Servicio	Tipo	Observación
Servicios actuales fuera del recurso		
Servicio	Tipo	Observación
Casa hospedaje	Alojamiento	En distrito Colcamar
Restaurantes	Alimentación	En distrito Colcamar
Orientadores turísticos	Guía turístico	En distrito Colcamar
Otros servicios	Agencia de viajes	Distrito de Chachapoyas
Datos complementarios		
Uso actual	Histórico cultural	
Propiedad actual	Administración de la municipalidad distrital de Colcamar	
Administrado por	Administración de la municipalidad distrital de Colcamar	
Fuente bibliográfica	Municipalidad distrital de Colcamar	
Material audiovisual	Fotografía	
Institución encargada del llenado de la ficha	DIRCETUR	
Persona(s) encargada del llenado de la ficha	DIRCETUR	
Fecha	30/06/2023	

CATARATA DE VELUC		Ficha N° 0008	
		Ubicación	
		Departamento: Amazonas	
		Provincia: Luya	
		Distrito: Colcamar	
		Jerarquía	
		Por jerarquizar	
		Categoría	
		Sitios naturales	
		Tipo	
		Caída de agua	
Sub tipo			
Catarata/ Cascada			
<p>La cascada Veluc se encuentra a 2.646 msnm, su caudal es producto del Arroyo Ramos Cucho, que desemboca en pastizales a una altura de 2.700 a 3.500 msnm. La cascada cae al saltar unos 50 metros; A sus pies, un embalse de unos 3 metros de diámetro, tallado y formado en la roca continúa su recorrido por la roca como un canal abierto en el agua; Luego, a unos 100 metros del pie de la cascada, crea otra cascada, continúa su camino, desemboca en el cañón Veluc, cae por la margen derecha, este mismo cañón antes de desaguar para formar una cascada alta de unos 05 metros. de altura y sigue su curso a través de un canal natural sobre y en medio de la roca plana semivertical.</p>			
Particularidades			
Estado actual		Bueno, se encuentra en su estado natural	
Observaciones		Es necesario se acompañado por un guía turístico.	
Tipo de visitante			
Tipo de visitante		Grado de afluencia	
Extranjero			
Nacional			
Regional		Es de interés regional	
Local		Es de interés local	
Estacionalidad	Tipo de estacionalidad	Horario de visita	Especificación
Todo el año	Todo de año	24 h	Mejor época es visitas setiembre a diciembre.
Ruta de acceso al recurso		Acceso- Medio de transporte	Vía de acceso-Distancia en kms/tiempo
Chachapoyas – Colcamar		Terrestre- automóvil particular	Carretera afirmada – 28 km/ 1h

Colcamar- Cerro Camero	Terrestre – a Pie	Camino herradura – 3 km/ 30 min
Tipo de ingreso		
Tipo de ingreso		Observaciones
Libre		No cuenta con boletería
Actividad		Tipo
Naturaleza		Observación de paisaje
Deportes/ aventuras		Camping
Excursiones		Fotografía y filmaciones
Servicios actuales dentro del recurso		
Servicio	Tipo	Observación
Servicios actuales fuera del recurso		
Servicio	Tipo	Observación
Casa hospedaje	Alojamiento	En distrito Colcamar
Restaurantes	Alimentación	En distrito Colcamar
Orientadores turísticos	Guía turístico	En distrito Colcamar
Otros servicios	Agencia de viajes	Distrito de Chachapoyas
Datos complementarios		
Uso actual	Histórico cultural	
Propiedad actual	Administración de la municipalidad distrital de Colcamar	
Administrado por	Administración de la municipalidad distrital de Colcamar	
Fuente bibliográfica	Municipalidad distrital de Colcamar	
Material audiovisual	FOTOGRAFIA	
Institución encargada del llenado de la ficha	DIRCETUR	
Persona(s) encargada del llenado de la ficha	DIRCETUR	
Fecha	30/06/2023	

CATARATA DE SHOLON		Ficha N° 0009	
	Ubicación		
	Departamento: Amazonas		
	Provincia: Luya		
	Distrito: Colcamar		
	Jerarquía		
	Por jerarquizar		
	Categoría		
	Sitios naturales		
	Tipo		
	Caida de agua		
Sub tipo			
Catarata/ Cascada			
<p>Se ubica a 2238 msnm, al noroeste del poblado de Colcamar. La catarata mide 120 metros formada por la quebrada Lloran que; desciende por la parte central entre los sarcófagos y estructuras arquitectónicas de Sholón.</p>			
Particularidades			
Estado actual		Bueno, se encuentra en su estado natural	
Observaciones		Es necesario se acompañado por un guía turístico.	
Tipo de visitante			
Tipo de visitante		Grado de afluencia	
Extranjero			
Nacional			
Regional		Es de interés regional	
Local		Es de interés local	
Estacionalidad	Tipo de estacionalidad	Horario de visita	Especificación
Todo el año	Todo de año	24 h	Mejor época es visitas setiembre a diciembre.

Ruta de acceso al recurso	Acceso- Medio de transporte	Vía de acceso-Distancia en kms/tiempo
Chachapoyas – Colcamar	Terrestre- automóvil particular	Carretera afirmada – 28 km/ 1h
Colcamar- sitio arqueológico de Sholon	Terrestre – automóvil particular	Trocha carrozable – 1 km/ 10 min
Tipo de ingreso		
Tipo de ingreso	Observaciones	
Libre	No cuenta con boletería	
Actividad	Tipo	
Naturaleza	Observación de paisaje	
Deportes/ aventuras	Camping	
Excursiones	Fotografía y filmaciones	
Servicios actuales dentro del recurso		
Servicio	Tipo	Observación
Servicios actuales fuera del recurso		
Servicio	Tipo	Observación
Casa hospedaje	Alojamiento	En distrito Colcamar
Restaurantes	Alimentación	En distrito Colcamar
Orientadores turísticos	Guía turístico	En distrito Colcamar
Otros servicios	Agencia de viajes	Distrito de Chachapoyas
Datos complementarios		
Uso actual	Histórico cultural	
Propiedad actual	Administración de la municipalidad distrital de Colcamar	
Administrado por	Administración de la municipalidad distrital de Colcamar	
Fuente bibliográfica	Municipalidad distrital de Colcamar	
Material audiovisual	FOTOGRAFIA	
Institución encargada del llenado de la ficha	DIRCETUR	
Persona(s) encargada del llenado de la ficha	DIRCETUR	
Fecha	30/06/2023	

SANTUARIO DE LA MILAGROSA CRUZ DE CHUCHAN		Ficha N° 0010	
		Ubicación	
		Departamento: Amazonas	
		Provincia: Luya	
		Distrito: Colcamar	
		Jerarquía	
		Sin jerarquización	
		Categoría	
		Manifestaciones culturales	
		Tipo	
		Arquitectura y Espacios Urbanos	
Categoría		Santuario	
<p>Esta cruz es objeto de celebración cada año durante la fiesta en honor a la Santísima Cruz de Chuchan, que se inicia el 2 de mayo. Es una festividad religiosa importante en el distrito, a la que acuden turistas de diferentes partes del país para participar en la celebración la comunidad es fiel devota de la creencia ancestral de la cruz y le guarda mucha fe; se ubica en el cerro de chuchan.</p>			
Particularidades			
Estado actual		Bueno	
Observaciones		Se tiene que trasladar acompañado de un responsable.	
Tipo de visitante			
Tipo de visitante		Grado de afluencia	
Extranjero			
Nacional			
Regional		Es de interés regional	
Local		Es de interés local	
Estacionalidad	Tipo de estacionalidad	Horario de visita	Especificación
Todo el año	Todo de año	24 h	Se recomienda visitar en el Mayo
Ruta de acceso al recurso		Acceso- Medio de transporte	Vía de acceso-Distancia en kms/tiempo
Chachapoyas – Colcamar		Terrestre- automóvil particular	Carretera afirmada – 28 km/ 1h
Colcamar – cruz de Chuchan		Terrestre – a Pie	Camino herradura – 1 hora y 45 minutos.
Tipo de ingreso			

Tipo de ingreso		Observaciones
Restringido		Previo permiso por la municipalidad
Actividad	Tipo	
Caminata o trekking	Deportes/ aventura	
Paseos de excursiones	Toma de fotografías	
Observación de la flora y fauna.	Avistamiento de aves	
Servicios actuales dentro del recurso		
Servicio	Tipo	Observación
Servicios actuales fuera del recurso		
Servicio	Tipo	Observación
Casa hospedaje	Alojamiento	En distrito Colcamar
Restaurantes	Alimentación	En distrito Colcamar
Orientadores turísticos	Guía turístico	En distrito Colcamar
Otros servicios	Agencia de viajes	Distrito de Chachapoyas
Datos complementarios		
Uso actual	Histórico cultural	
Propiedad actual	Administración de la municipalidad distrital de Colcamar	
Administrado por	Administración de la municipalidad distrital de Colcamar	
Fuente bibliográfica	Municipalidad distrital de Colcamar	
Material audiovisual	Fotografía	
Institución encargada del llenado de la ficha	DIRCETUR	
Persona(s) encargada del llenado de la ficha	DIRCETUR	
Fecha	30/06/2023	

LA SANTÍSIMA CRUZ DE CHUCHAN	Ficha N°14
	Ubicación
	Departamento: Amazonas
	Provincia: Luya
	Distrito: Colcamar
	Jerarquía

	Categoría
	Folklore
	Tipo
	Creencias Populares
Subtipo	
Costumbres	
<p>La Santísima Cruz de Chuchan se ubica a 2890 msnm, al oeste del poblado Colcamar. Cuyo nombre proviene del vocablo quechua Chuchawi, que significa cruz de madera.</p> <p>Es una celebración que se realiza el 4 de mayo de cada año, en donde los pobladores de Colcamar expresan su gran devoción.</p> <p>La festividad se inicia con el tradicional albazo (acto que inicia la fiesta) que forma parte de las vísperas (celebraciones previas al día central), destacando las misas y serenatas de la banda de músicos.</p> <p>Durante las festividades, el día 03, los pobladores se trasladan hacia el cerro Chuchan, para llevar la Cruz en hombros hacia el pueblo de Colcamar al compás de la banda de músicos, danzantes, oraciones y cantos. En el trayecto se realizan paradas en la capilla de la Cruz del Calvario, y finalmente termina en el templo matriz. La Cruz previo a su traslado, en la capilla antes indicada es adornada con flores, junto con los centilleros que acompañan en las misas y procesiones. Llegado el día central, la fecha 04, los pobladores se congregan en el Templo Matriz a las 10:00 am, para celebrar la santa misa; y luego, al compás de la banda de músicos, el baile de los danzantes, cantos y rezos, acompañar en procesión solemne por todo el perímetro de la plaza central a la Santísima Cruz de Chuchan, y luego trasladarle hacia su lugar originario, el cerro Chuchan, donde se guarda sobre una plataforma de piedras sobrepuestas, bajo una estructura de techo a dos caídas de agua, sostenida sobre cuatro columnas de concreto. Donde luego de celebrar un rezo, los mayordomos de la fiesta proceden a servir sobre manteles colocados en la pampa, uno de los tradicionales platos típicos, como es el Ucho de Chocho con Shipasmute (choclo con frijol verde) y bebidas como el guarapo y aguardiente.</p> <p>Finalmente, la población de regreso se dirige hacia la casa de los mayordomos, donde se muestran los tradicionales votos, compuestos por pan, frutas, conservas, cañas, aves de corral, cuyes, etc. Donde una nueva persona recoge el voto y se convierte en el nuevo mayordomo para organizar la próxima fiesta.</p>	

PROCESION CON CENTILLEROS

Ficha N°15



Ubicación

Departamento: Amazonas

Provincia: Luya

Distrito: Colcamar

Jerarquía

Categoría

Folklore

Tipo

Creencias Populares

Subtipo

Costumbres

Data de los años recurrentes a la colonia con la llegada del catolicismo. Es un acto en la cual las mujeres ofrendan suntuosos Centilleros o Candelabros hechos de madera, hojalata y cañas donde se colocan las velas.

Las mujeres quienes cargarán el centillero como símbolo de penitencia devoción al Santo Patrón; un día antes de la procesión central, limpian los centilleros y colocan las velas de cera que fueron previamente elaboradas en el Labray (actividad ancestral donde se elaboran las velas) las mismas que son decoradas con cintas de colores, flores de margarita, papel de colores o papel brillo y otros materiales, según la destreza e imaginación del devoto.

En el día de la procesión, las mujeres forman dos columnas y acompañan a la imagen santísima que va en hombros de los varones devotos y algunas de ellas como acto de pureza y respeto, agarran el mango del centillero con la manta, el pañolón o el paño de manos, cargando con ello, desde el inicio hasta el final de recorrido.

En este acto costumbrista, es frecuente observar a las personas mayores vestir indumentarias típicas de la zona como: el sombrero de paja, el poncho y las ojotas (llanques) en los varones; así como las polleras y el pañolón o paño de manos, en las mujeres.

SIETE POTAJES TRADICIONALES DE COLCAMAR

Ficha N°16



Ubicación

Departamento: Amazonas

Provincia: Luya

Distrito: Colcamar

Jerarquía

Categoría

Folklore

Tipo

Gastronomía

Subtipo

Plato típico

Actividad costumbrista que se desarrolla en toda festividad del Distrito de Colcamar, ya sea de carácter religioso como: la fiesta en honor a la Santísima Cruz de Chuchan, fiestas patronales en honor al Patrón San Cristóbal, o compromisos sociales y/o familiares como: los bautizos, corte de pelo, carnavales, cumpleaños, etc.

El mayordomo, es la persona encargada de la preparación de estos potajes; para lo cual, debe matar una vaca, un cerdo, una oveja, gallinas y cuyes. Los platos que conforman esta tradición gastronómica son:

1. El lazonso (Sopa del pan tradicional del Distrito)
2. Caldo de gallina o res con purtumote (combinación de maíz pelado y frijol cocido).
3. Segundo de gallina y/o res.
4. Locro (sopa seca) de mote pelado con caransho (cuero de cerdo).
5. Locro (sopa seca) de chochoca (harina de choclo cocido y seco) con gallina.
6. Papas con cuy.
7. Puchero (puré hecho a base de papa, yuca, zanahoria racacha, repollo y arroz) con caransho (cuero de cerdo).

Todas estas comidas son acompañadas con la tradicional bebida el guarapo o chicha de jora. Y como postre, los organizadores de la actividad, invitan los pancitos con conserva de Chiclayo.

UCHO DE OLLUCO CON CHANCHO

Ficha N°17



Ubicación

Departamento: Amazonas

Provincia: Luya

Distrito: Colcamar

Jerarquía

Categoría

Folklore

Tipo

Gastronomía

Subtipo

Plato típico

INGREDIENTES: Olluco, carne de chanco (costilla), manteca de chanco, cebolla de huerta, otros ingredientes (misto, ajos, sal, aceite).

PREPARACIÓN: Primero se lava y cocina los ollucos; luego se machacan para proceder a freír en manteca de chanco con ajos, cebolla, misto y sal. Seguidamente se agrega la carne de chanco previamente frita y se mezclan durante unos minutos, quedando listo para servir.

EL PUCHERO

Ficha N°18



Ubicación

Departamento: Amazonas

Provincia: Luya

Distrito: Colcamar

Jerarquía

Categoría

Folklore

Tipo

Gastronomía

Subtipo

Plato típico

INGREDIENTES: Tocino de chanco, carne de Chanco y de res, manteca de Chanco, repollo o col, yuca, zanahoria racacha, vituca, cebolla china, yerbabuena, culantro, orégano, sal, aceite, y otros condimentos como ajos, comino y azafrán.

PREPARACIÓN: Cocinar la carne aderezada previamente. En un perol, aderezar los condimentos con la manteca de cerdo. Agregar al perol el caldo de las carnes y volver a hervirlos juntas. Una vez que haya cogido sabor sacar las carnes. Agregar el repollo picado, yerbabuena y culantro; luego agregar una capa de yuca, zanahoria racacha y la vituca. Tapar con hojas de plátano hasta que hierva. Una vez cocinado, retirar del fuego y mover para que no se pegue.

LOCRO DE CHOCHOCA

Ficha N°19



Ubicación

Departamento: Amazonas

Provincia: Luya

Distrito: Colcamar

Jerarquía

Categoría

Folklore

Tipo

Creencias Populares

Subtipo

Costumbres

PREPARACIÓN PARA 04 PERSONAS. INGREDIENTES: ½ kilo de chochoca. ¼ kg. De caransho (pellejo seco de chancho) ½ kg. De papa, orégano, misto, cebolla de huerta, aceite, ajos, misto y sal al gusto. Preparación: Poner a remojar la chochoca molida en un recipiente aparte, aderezar el aceite en una olla de barro con el ajo, misto y la cebolla picada. Luego agregando dos o tres litros de agua, echar las papas picadas en trocitos cuadrados junto con el caransho y dejar hervir por espacio de 15 o 20 minutos. Luego añadir la chochoca remojada y dejar cocinar a fuego lento removiendo constantemente con cucharón de madera, hasta que el caransho este bien cocido. Finalmente, retirando la olla agregar el orégano seco desmenuzado.

CULLQUE MANGA

Ficha N°20



Ubicación

Departamento: Amazonas

Provincia: Luya

Distrito: Colcamar

Jerarquía

Categoría

Folklore

Tipo

Creencias Populares

Subtipo

Costumbres

Es uno de los principales eventos costumbristas, que tiene lugar el mes de Setiembre, dentro de las festividades en honor al Patrón “San Cristóbal”.

Es una entrega cultural cargada de simbolismo, que se manifiesta a través de la música, danza y canto; donde se pueden apreciar diferentes expresiones artísticas, como la danza del shuka o shuka danza, la danza del loro, la danza del yuto, la danza del patrón y danza religiosa; así como degustar de los siete potajes característicos del Distrito, como el lazonso, caldo de gallina o res, con purtumote, segundo de gallina y/o res, locro de mote pelado con caransho, locro de chochoca con gallina, cuy con papas, y el puchero con chancho, a los que acompaña los dulces y/o conserva de hijos, 121hiclayo y frijol, con su tradicional bebida el huarapo fresco y su aguardiente.

El “Cullque Manga” que en el quechua chachapoyano, significa “Olla de Barro”, es una muestra del inagotable acervo cultural de la Región Amazonas que se dio inicio el año 2011, con la participación de todos los anexos del Distrito de Colcamar.

EL SHUCADANZA

Ficha N°21



Ubicación

Departamento: Amazonas

Provincia: Luya

Distrito: Colcamar

Jerarquía

Categoría

Manifestaciones Culturales

Tipo

Sitios Arqueológicos

Subtipo

Edificaciones (Templos, fortalezas, plazas, cementerios...)

Danza originaria del Distrito de Colcamar, que tiene sus inicios a finales del siglo XV, en los años de la colonia y a la llegada del catolicismo. El nombre de esta danza, se debe al ave carroñera comúnmente conocido como Shuca (Gallinazo), por ello, la indumentaria que visten los danzantes, está reflejada en el color blanco y negro, típica del ave.

Esta danza, une elementos de expresión prehispánica y colonial que se caracterizan por sus variadas coreografías de desplazamiento y su variedad rítmica que expresa en las diferentes festividades como: actividades agrícolas, pastoriles, sentimentales, religiosas y vivenciales. La danza, la ejecutan siete personas, donde uno de ellos es el maestro danzante y va a delante de las tres columnas de dos personas, que hacen los demás danzantes, rodeando a cada columna, con el fin de enseñar a como se debe de bailar la Shucadanza.

La danza es realizada en setiembre, durante la fiesta patronal en honor a San Cristóbal y en la fiesta de la Cruz de Chuchán en mayo; donde los danzantes acostumbran acompañar a las imágenes en las procesiones.

Indumentaria:

En la cabeza llevan una corona adornada con especie de cuatro antenas de plumas de gallinazo o de gallo, visten camisa blanca manga larga con flecos en las mangas, una cushpa (chaleco negro), un paño de mano y un pantalón negro de lana. En los tobillos llevan sujetados unas shacapas (frutos secos combinados con cascabeles) y en los pies tienen puestos unas ojotas (llanques).

Instrumentos: En esta danza se utilizan tres instrumentos que son: la Flauta de 03 huecos, la antara (de 5 notas musicales) y la Tinya o Caja (tambor pequeño).

EL TRAPICHE	Ficha N°22
	Ubicación
	Departamento: Amazonas
	Provincia: Luya
	Distrito: Colcamar
	Jerarquía

	Categoría
Realizaciones técnicas científicas o artísticas contemporáneas	
Tipo	
Explotaciones Industriales	
Subtipo	
Trapiche	
<p>Es un instrumento artesanal que a pesar del paso de los años y los avances tecnológicos que se han dado, se hace muy difícil cambiarlo y dejarlo de lado dentro de la actividad agroindustrial artesanal. El trapiche se puede encontrar en casi todas las chacras que se dedican a producir caña de azúcar y es debido a este instrumento que se puede exprimir la caña y, por consiguiente, obtener su jugo; jugo que sirve como materia prima para la elaboración de productos tradicionales de la región, como son el guarapo, la chancaca, la panela y el aguardiente o cañazo.</p> <p>El trapiche consta de tres rodillos, los dos laterales se llaman hijuelos y el central se llama madre; para hacerlo girar se utiliza el timón que es un palo curvo que va incrustado en la madre, la cual sirve para hacer girar los rodillos jalados por la fuerza de una yunta de toros. Los rodillos tienen cinco dientes cada uno, son de madera de aproximadamente 50 centímetros de diámetro, con los extremos rebajados y pulidos.</p> <p>El trapiche funciona con la ayuda de dos personas para introducir la caña y un arriero para la yunta. El jugo de la caña es recogido por un artesón de madera y este es depositado en bateas alargadas de cedro. El funcionamiento del trapiche y la elaboración de los productos que se hacen con el jugo de la caña, hacen que se convierta en una actividad llamativa para los visitantes.</p>	

CHARQUI DE OLLUCO CON CECINA	Ficha N°23
	Ubicación
	Departamento: Amazonas
	Provincia: Luya
	Distrito: Colcamar
	Jerarquía

	Categoría
	Folklore
Tipo	
Gastronomía	
Subtipo	
Plato típico	
<p>INGREDIENTES: Olluco, cebolla de huerta, manteca de chancho, cecina, misto (azafrán molido), ajos y sal.</p> <p>PREPARACIÓN: En una olla se sancocha el olluco con su punto de sal, luego que se cocina se machaca y se reserva. Se pone a fuego lento en una olla de barro se hace el ojito con la manteca de chancho, se agrega la cebolla picada, ajos y el misto, cuando este bien refrito el aderezo se agrega el olluco machacado y la cecina, se mezcla bien con la wishilla y se rectifica la sazón.</p>	

LOCRO DE ARRACACHA



Ficha N°24

Ubicación

Departamento: Amazonas

Provincia: Luya

Distrito: Colcamar

Jerarquía

Categoría

Folklore

Tipo

Gastronomía

Subtipo

Plato típico

INGREDIENTES: Arracacha, manteca de chanco, misto (azafrán molido), ajos, sal y comino.

PREPARACIÓN: Ponemos una olla de barro a fuego lento, agregamos la manteca una vez que está a temperatura ponemos el misto, ajos, sal y comino, dejamos dorar y luego agregamos agua, cuando rompe hervor agregamos arracacha picada, dejamos en cocción hasta que espese, rectificamos la sazón y listo.

EL TORTILLADO



Ficha N°25

Ubicación

Departamento: Amazonas

Provincia: Luya

Distrito: Colcamar

Jerarquía

Categoría

Folklore

Tipo

Gastronomía

Subtipo

Plato típico

INGREDIENTES: Harina de maíz, huevos, sal y manteca de chancho.

PREPARACIÓN: Se mezcla la harina de maíz, sal y con el huevo de preferencia batido, ponemos un tiesto o satén al fuego, se agrega la manteca y cuando este a temperatura apropiada se agrega pequeñas porciones de la masa para que se frían, volteando para que queden doradas.

TURISMO RURAL Y DESARROLLO SOSTENIBLE DEL DISTRITO DE COLCAMAR, AMAZONAS 2022

por Erik Martos Collazos Silva

Fecha de entrega: 10-dic-2023 03:36p.m. (UTC-0500)

Identificador de la entrega: 2254523770

Nombre del archivo: INFORME_TURNITIN.docx (2.94M)

Total de palabras: 13470

Total de caracteres: 73056

TURISMO RURAL Y DESARROLLO SOSTENIBLE DEL DISTRITO DE COLCAMAR, AMAZONAS 2022

INFORME DE ORIGINALIDAD



FUENTES PRIMARIAS

1	hdl.handle.net Fuente de Internet	2%
2	cdn.www.gob.pe Fuente de Internet	2%
3	repositorio.ucv.edu.pe Fuente de Internet	2%
4	repositorio.untrm.edu.pe Fuente de Internet	1%
5	repositorio.utp.edu.pe Fuente de Internet	<1%
6	moam.info Fuente de Internet	<1%
7	Submitted to Universidad Señor de Sipan Trabajo del estudiante	<1%
8	CONSORCIO ORIENTAL CONSULTANTS-CESEL-GEA. "DIA del Proyecto Ampliación y Mejoramiento de la Gestión Integral de los Residuos Sólidos Municipales en los Centros	<1%

Poblados Urbanos de las Localidades de Pedro Ruiz Gallo, Shipasbamba, San Carlos, Cuispes, Churuja y San Pablo de Valera y los Centros Rurales de Suyubamba, Chosgón, San Gerónimo y Cocachimba, Provincia de Bongará - Amazonas-IGA0000863", R.A. N° 160-2016-MPB, 2021

Publicación

9	Submitted to Universidad Nacional del Centro del Peru Trabajo del estudiante	<1 %
10	vidalemu.blogspot.com Fuente de Internet	<1 %
11	slidelegend.com Fuente de Internet	<1 %
12	Submitted to ULACIT Universidad Latinoamericana de Ciencia y Tecnología Trabajo del estudiante	<1 %
13	Submitted to Universidad Cesar Vallejo Trabajo del estudiante	<1 %
14	docplayer.es Fuente de Internet	<1 %
15	www.researchgate.net Fuente de Internet	<1 %
16	Chacaliaza, Arturo Arnaldo Lopez. "Factores Que Influyen en la Intencion de uso de	<1 %

Tecnología Movil para Realizar Transacciones de Dinero", Pontificia Universidad Catolica del Peru - CENTRUM Catolica (Peru), 2022

Publicación

17	michoacanimparcial1.wixsite.com Fuente de Internet	<1 %
18	www.coursehero.com Fuente de Internet	<1 %
19	repositorio.udl.edu.pe Fuente de Internet	<1 %
20	repositorio.uwiener.edu.pe Fuente de Internet	<1 %
21	vsip.info Fuente de Internet	<1 %
22	webnueva.etapa.net.ec Fuente de Internet	<1 %
23	www.observatorioasiapacifico.org Fuente de Internet	<1 %
24	repositorio.unsa.edu.pe Fuente de Internet	<1 %
25	repositorio.upn.edu.pe Fuente de Internet	<1 %
26	Mantilla Montes, Giuliana Helen. "Plan Estrategico para el Distrito de Cieneguilla.",	<1 %

99 María Geizzelez-Luzardo, Gustavo Soto-Gómez. "Creatividad, colaboración y confianza: aptitud para la cultura innovativa en las redes de investigación estudiantil", IPSA Scientia, revista científica multidisciplinaria, 2021 <1 %
Publicación

100 Rob Vos. "Mortalidad Infantil, Equidad y Eficiencia: Un Análisis Costo-Efectivo de Alcanzar la Meta del Milenio en Ecuador", The European Journal of Development Research, 6/1/2006 <1 %
Publicación

101 nikarit.es <1 %
Fuente de Internet

Excluir citas

Apagado

Excluir coincidencias

Apagado

Excluir bibliografía

Apagado