

**UNIVERSIDAD NACIONAL
TORIBIO RODRÍGUEZ DE MENDOZA DE AMAZONAS**



**FACULTAD DE CIENCIAS ECONÓMICAS Y
ADMINISTRATIVAS
ESCUELA PROFESIONAL DE ADMINISTRACIÓN EN TURISMO**

**TESIS PARA OBTENER
EL TÍTULO PROFESIONAL DE
LICENCIADA EN ADMINISTRACIÓN EN TURISMO**

**PROPUESTA DE ORDENAMIENTO TERRITORIAL
PARA EL DESARROLLO TURÍSTICO DEL DISTRITO DE
SANTO TOMÁS, PROVINCIA DE LUYA, REGIÓN
AMAZONAS, 2019**

Autora:

Bach. Sofia Mori Trujillo

Asesor:

Mg. Erik Martos Collazos Silva

Registro: (.....)

CHACHAPOYAS - PERÚ

2021

DEDICATORIA

Dedico la presente investigación a Dios y a mi familia en especial mis padres y hermanos quienes me brindaron su apoyo incondicional durante mi formación profesional siendo mi fortaleza y motivo para estudiar y cumplir con mis metas.

AGRADECIMIENTO

Mi agradecimiento a la Institución de la Municipalidad Distrital de Santo Tomás representada por el Alcalde señor: Enrique Rituay Chavez y el cuerpo de regidores, quienes me brindaron las facilidades para la información durante el proceso de ejecución de la tesis.

Agradezco a la Dirección Regional de Comercio Exterior y Turismo representada por su directora la Licenciada Jisela Orosco Silva, quienes me facilitaron parte de la información utilizada para el presente estudio.

Agradezco al Mg. Erik Martos Collazos Silva, quien me asesoró en la ejecución de la presente tesis, brindándome orientación metodológica y de especialidad desde la elaboración del proyecto hasta la presentación del artículo científico.

Agradezco a todos los pobladores del distrito que participaron durante la ejecución de la encuesta, los mismos que son de la capital del distrito el pueblo de Santo Tomás y los anexos de San Salvador, San Bartolo y El Puente de Santo Tomás.

Agradecer también a todas aquellas personas que colaboraron en la realización de la presente investigación, tanto a los encuestadores como a los que apoyaron en el procesamiento de los datos.

**AUTORIDADES DE LA UNIVERSIDAD NACIONAL TORIBIO
RODRÍGUEZ DE MENDOZA DE AMAZONAS**

Dr. POLICARPIO CHAUCA VALQUI
RECTOR

Dr. MIGUEL ÁNGEL BARRENA GURBILLÓN
VICERRECTOR ACADÉMICO

Dra. FLOR TERESA GARCÍA HUAMÁN
VICERRECTORA DE INVESTIGACIÓN

Mg. RICARDO RAFAEL ALVA CRUZ
**DECANO DE LA FACULTAD DE CIENCIAS ECONÓMICAS Y
ADMINISTRATIVAS**

VISTO BUENO DEL ASESOR DE LA TESIS

Yo, Erik Martos Collazos Silva, identificado con DNI N° 41103538, actual docente de la Facultad de Ciencias Económicas y Administrativas en la Universidad Nacional Toribio Rodríguez de Mendoza de Amazonas, dejo constancia de estar asesorando a la Bachiller en Administración en Turismo; Sofia Mori Trujillo, en la tesis titulada PROPUESTA DE ORDENAMIENTO TERRITORIAL PARA EL DESARROLLO TURÍSTICO DEL DISTRITO DE SANTO TOMÁS, PROVINCIA DE LUYA, REGIÓN AMAZONAS, 2019.

El docente de la UNTRM que suscribe, da el Visto Bueno a la Tesis mencionada dándole pase para que sea sometida a la revisión por el Jurado Evaluador, comprometiéndose a supervisar el levantamiento de observaciones para su posterior sustentación.

Por lo tanto:

Firmo la presente para mayor constancia.



Mg. ERIK MARTOS COLLAZOS SILVA

ASESOR

JURADO EVALUADOR DE LA TESIS



Mg. RICARDO RAFAEL ALVA CRUZ

PRESIDENTE



Mg. MILENA LETICIA WEEPIU SAMEKASH

SECRETARIO



M.Sc. PEPE OSWALDO MORI RAMÍREZ

VOCAL

CONSTANCIA DE ORIGINALIDAD



REGLAMENTO GENERAL
PARA EL OTORGAMIENTO DEL GRADO ACADÉMICO DE
BACHILLER, MAESTRO O DOCTOR Y DEL TÍTULO PROFESIONAL

ANEXO 3-O

CONSTANCIA DE ORIGINALIDAD DE LA TESIS PARA OBTENER EL TÍTULO PROFESIONAL

Los suscritos, miembros del Jurado Evaluador de la Tesis titulada:

"PROPUESTA DE ORDENAMIENTO TERRITORIAL PARA EL DESARROLLO TURÍSTICO DEL DISTRITO DE SANTO TOMÁS, PROVINCIA DE LUYA, REGIÓN AMAZONAS, 2019"

presentada por el estudiante ()/egresado (X) SOFIA MORI TRUJILLO

de la Escuela Profesional de ADMINISTRACIÓN EN TURISMO


con correo electrónico institucional trujillo.0296@gmail.com

después de revisar con el software Turnitin el contenido de la citada Tesis, acordamos:


- La citada Tesis tiene 21 % de similitud, según el reporte del software Turnitin que se adjunta a la presente, el que es menor (X) / igual () al 25% de similitud que es el máximo permitido en la UNTRM.
- La citada Tesis tiene _____ % de similitud, según el reporte del software Turnitin que se adjunta a la presente, el que es mayor al 25% de similitud que es el máximo permitido en la UNTRM, por lo que el aspirante debe revisar su Tesis para corregir la redacción de acuerdo al Informe Turnitin que se adjunta a la presente. Debe presentar al Presidente del Jurado Evaluador su Tesis corregida para nueva revisión con el software Turnitin.



Chachapoyas, 26 de Febrero del 2021


SECRETARIO


VOCAL


PRESIDENTE

OBSERVACIONES:

.....
.....

ACTA DE SUSTENTACIÓN DE LA TESIS



Secretaría General
OFICINA DE GRADOS Y TÍTULOS

ANEXO 3-N

ACTA DE EVALUACIÓN DE SUSTENTACIÓN DE TESIS PARA OBTENER EL TÍTULO PROFESIONAL

En la ciudad de Chachapoyas, el día 11 de Septiembre del año 2020, siendo las 09:00 am horas, el aspirante SOFIA MORI TRUJILLO defiende en sesión pública la Tesis titulada: PROPUESTA DE ORDENAMIENTO TERRITORIAL PARA EL DESARROLLO TURÍSTICO DEL DISTRITO DE SANTO TOMÁS - PROVINCIA DE LUJA - REGIÓN AMAZONAS - 2019^{ra}

para obtener el Título Profesional de LICENCIADA EN ADMINISTRACIÓN EN TURISMO a ser otorgado por la Universidad Nacional Toribio Rodríguez de Mendoza de Amazonas, ante el Jurado Evaluador, constituido por:

Presidente: Mg. Ricardo Rafael Alva Cruz
Secretario: Mg. Milena Leicia Weepiu Samekash
Vocal: Mg. Pepe Oswaldo Noni Ramirez

Procedió el aspirante a hacer la exposición de la Introducción, Material y método, Resultados, Discusión y Conclusiones, haciendo especial mención de sus aportaciones originales. Terminada la defensa de la Tesis presentada, los miembros del Jurado Evaluador pasaron a exponer su opinión sobre la misma, formulando cuantas cuestiones y objeciones consideraron oportunas, las cuales fueron contestadas por el aspirante.

Tras la intervención de los miembros del Jurado Evaluador y las oportunas respuestas del aspirante, el Presidente abre un turno de intervenciones para los presentes en el acto, a fin de que formulen las cuestiones u objeciones que consideren pertinentes.

Seguidamente, a puerta cerrada, el Jurado Evaluador determinó la calificación global concedida la Tesis para obtener el Título Profesional, en términos de:

Aprobado () Desaprobado ()

Otorgada la calificación, el Secretario del Jurado Evaluador lee la presente Acta en sesión pública. A continuación se levanta la sesión.

Siendo las 09:59 horas del mismo día y fecha, el Jurado Evaluador concluye el acto de sustentación de la Tesis para obtener el Título Profesional.

SECRETARIO

VOCAL

PRESIDENTE

OBSERVACIONES:

ÍNDICE GENERAL

DEDICATORIA.....	ii
AGRADECIMIENTO	iii
AUTORIDADES DE LA UNIVERSIDAD NACIONAL TORIBIO RODRÍGUEZ DE MENDOZA DE AMAZONAS	iv
VISTO BUENO DEL ASESOR DE LA TESIS	v
JURADO EVALUADOR DE LA TESIS.....	vi
CONSTANCIA DE ORIGINALIDAD	vii
ACTA DE SUSTENTACIÓN DE LA TESIS.....	viii
ÍNDICE GENERAL	ix
ÍNDICE DE TABLAS	x
ÍNDICE DE FIGURAS	xi
RESUMEN	xii
ABSTRACT.....	xiii
I. INTRODUCCIÓN	14
II. MATERIALES Y MÉTODOS	16
2.1 Diseño de la investigación	16
2.2 Población y muestra	16
2.3 Metodología	18
2.4 Técnicas e instrumentos de recolección de datos, validez y confiabilidad: Técnicas	18
2.5 Métodos de análisis de datos:.....	19
III. RESULTADOS.....	20
3.1 Diagnóstico Turístico del Distrito de Santo Tomás	20
3.2 Zonificación Ecológica y Económica del distrito de Santo Tomás	83
3.3 Propuesta de acción para el desarrollo del turismo rural en el Distrito de Santo Tomas Finalidad y Objetivos del Plan de Acción Finalidad.....	87
IV. DISCUSIÓN	108
V. CONCLUSIONES.....	110
VI. RECOMENDACIONES.....	111
VII. REFERENCIAS BIBLIOGRÁFICAS	112
ANEXOS.....	114

ÍNDICE DE TABLAS

Tabla 1. Operacionalización de variables.....	17
Tabla 2. Centros de Salud del distrito de Santo Tomás.....	27
Tabla 3. Inventario Laguna Chaupín	29
Tabla 4. Inventario La Bella Durmiente.....	31
Tabla 5. Inventario Mirador Natural Carangote	32
Tabla 6. Inventario Sitio Arqueológico de Revash.....	34
Tabla 7. Inventario Templo Matriz de Santo Tomás.....	36
Tabla 8. Inventario Pozo Callico	38
Tabla 9. Inventario Sitio Arqueológico de Carangote.....	39
Tabla 10. Inventario Sitio Arqueológico de Purunmacho	41
Tabla 11. Inventario Sitio Arqueológico de Cordero Punta	43
Tabla 12. Inventario Sitio Arqueológico de Campana Urco	45
Tabla 13. Inventario Huellas de la Casharaca	46
Tabla 14. Inventario Sitio Arqueológico de Guishoc	48
Tabla 15. Inventario Sitio Arqueológico Caverna de Revash	49
Tabla 16. Inventario Sitio Arqueológico de Caserón	51
Tabla 17. Inventario Sitio Arqueológico de Flor de Aromo.....	53
Tabla 18. Inventario Centro Turístico Mirador de Revash.....	54
Tabla 19. Directorio de Alojamiento provincia de Luya.....	59
Tabla 20. Directorio de Alojamiento provincia de Chachapoyas.....	60
Tabla 21. Directorio de Agencias de Viaje y Operadores Turísticos	63
Tabla 22. Regiones emisoras de turistas a la región Amazonas	67
Tabla 23. Permanencia en la región Amazonas.....	67
Tabla 24. Promedio de gasto región Amazonas	68
Tabla 25. Países emisores de turistas a la Región Amazonas.....	69
Tabla 26. Lugares visitados en la región Amazonas.	69
Tabla 27. Arribo de turistas al Sitio Arqueológico de Revash	70
Tabla 28. Matriz Plan de Acción en Oferta Turística Sostenible	94
Tabla 29. Matriz Plan de Acción en Posicionamiento y Difusión del Destino	97
Tabla 30. Matriz Plan de Acción en Fortalecimiento de Capacidades para la generación de Emprendimientos Turísticos Locales.	100
Tabla 31. Matriz Plan de Acción en Cultura y Conciencia Turística	103
Tabla 32. Matriz Plan de Acción en Trabajo y Cooperación Interinstitucional	105
Tabla 33. Cronograma de actividades	107

ÍNDICE DE FIGURAS

Figura 1. Mapa Político de la Provincia de Luya	21
Figura 2. Mapa del distrito de Santo Tomás	21
Figura 3. Oferta Hotelera	58
Figura 4. Evolución de la oferta de plazas y camas	58
Figura 5. Tendencia del arribo de turistas a la región Amazonas	66
Figura 6. Nivel de Satisfacción de los turistas	68
Figura 7. Arribo de turistas que visitan el sitio arqueológico de Revash.	70
Figura 8. Centros poblados donde se aplicaron las encuestas	71
Figura 9. Conocimiento de la población respecto al turismo en torno a los Mausoleos de Revash.	71
Figura 10. Conocimiento de la población a cerca de la actividad turística que se desarrolla en los Mausoleos de Revash.	72
Figura 11. Evaluación de los pobladores para el Turismo en el Distrito de Santo Tomás	72
Figura 12. Evaluación del beneficio del Turismo para la población Local o del distrito.	73
Figura 13. Tipo de beneficio del turismo para la población	73
Figura 14. Tipo de apoyo que le gustaría recibir a los pobladores por el desarrollo del turismo.	74
Figura 15. Interés de participar en la organización e integración de actividades de turismo	74
Figura 16. Servicios que le gustaría ofertar para el desarrollo del turismo	75
Figura 17. Zonas de Producción Agropecuaria	85
Figura 18. Zonas de protección y conservación ecológica	86
Figura 19. Zonas de tratamiento especial	86
Figura 20. Zonas de vocación urbano-industrial	87

RESUMEN

El ordenamiento territorial en la actividad turística es muy empleada para poner en uso turístico los recursos, esto con el fin de que sean aprovechados de forma sostenible y responsable por ello la tesis titulada: Propuesta de ordenamiento territorial para el desarrollo turístico del Distrito de Santo Tomás, Provincia de Luya, Región Amazonas, 2019, tiene como objetivo: Plantear una propuesta de ordenamiento territorial para el desarrollo turístico del Distrito de Santo Tomás, Provincia de Luya, Región Amazonas, 2019. La investigación de tipo descriptivo y de corte transversal fue desarrollada en el distrito de Santo Tomás y sus Anexos, y tiene como hipótesis que El ordenamiento territorial para el desarrollo turístico del distrito de Santo Tomás debe ser bajo lineamientos de sostenibilidad y uso adecuado de los recursos turísticos. Dentro de los principales resultados tenemos la elaboración de un diagnóstico en base a la evaluación de la oferta y la demanda turística del distrito, la microzonificación ecológica y económica del distrito donde se identificó cuatro zonas, y la propuesta de una estrategia para el desarrollo del turismo. Como conclusión general se plantea que el distrito de Santo Tomás cuenta con importantes potencialidades turísticas; sin embargo, no se han elaborado ni desarrollado propuestas que permitan una dinamización turística integral y sostenible de la zona.

Palabras clave: Propuesta, ordenamiento territorial, desarrollo turístico.

ABSTRACT

The territorial planning in the tourist activity is very used to put the resources into tourist use, this in order to be used in a sustainable and responsible way for this the thesis entitled: Proposal of territorial planning for the tourist development of the District of Santo Tomás, Province of Luya Amazonas Region, 2019, aims to: Propose a land planning proposal for the tourist development of the District of Santo Tomás, Province of Luya Amazonas Region, 2019. The descriptive and cross-sectional research was developed in the district of Santo Tomás and its Annexes, and it has as hypothesis that the territorial planning for the tourist development of the district of Santo Tomás must be under guidelines of sustainability and adequate use of the tourist resources. Among the main results we have the development of a diagnosis based on the evaluation of the tourist supply and demand of the district, the ecological and economic microzonification of the district where four areas were identified, and the proposal of a tourism development strategy . As a general conclusion, it is stated that the district of Santo Tomás has important tourist potentials; however, no proposals have been developed or developed that allow for a comprehensive and sustainable tourism revitalization of the area.

Keywords: Proposal, territorial planning, tourism development.

I. INTRODUCCIÓN

Actualmente en el Perú, se ha reconocido ampliamente la importancia de la implementación de los instrumentos que sustentan el proceso de Ordenamiento Territorial para planificar y tomar decisiones en forma coherente e integrada en los diferentes escalafones de gobierno.

Si bien desde mediados del siglo pasado existen diversos instrumentos de planificación enfocados principalmente a las zonas urbanas, es durante las últimas décadas que se desarrollan instrumentos de planificación en el marco de un proceso de descentralización y reforma institucional ambiental. Por ello, se puede considerar que los instrumentos técnicos sustentatorios del Ordenamiento Territorial son relativamente nuevos, y en esa medida poco conocidos para permitir su adecuada implementación. Por otro lado, en la actividad turística esta metodología es muy empleada para poner en uso turístico los recursos, esto con el fin de que sean aprovechados de forma sostenible y responsable. (Ministerio del Ambiente, 2015). A nivel de la región Amazonas el año 2010, se ha elaborado este importante documento de gestión llamado ZEE (Zonificación Ecológica y Económica), pero que para su implementación se hace necesario que esta plan macro se trabaje a nivel micro por cada distrito o zona de nuestra región; es por ello con el presente trabajo se busca plantear una propuesta de ordenamiento territorial para el desarrollo turístico del distrito de Santo Tomás, Provincia de Luya, Región Amazonas; por lo que se parte de la siguiente interrogante: ¿De qué manera debe ser el ordenamiento territorial para el desarrollo turístico del Distrito de Santo Tomás, Provincia de Luya, Región Amazonas, 2019?.

Orellana (2015) ha demostrado la coherencia de la integración de la actividad turística en la planificación además demuestra que la actividad turística cuenta con una superficie de concentración de la demanda y la oferta para la activación de la economía en un determinado territorio, asimismo la tesis también toma como antecedente a lo establecido por Coello (2017), quien el estudio plantea opciones alternativas que se deben explorar en relación al uso del suelo y el aprovechamiento no degradativo de los recursos naturales, es en este contexto el turismo aparece como herramienta idónea para apoyo a la conservación del patrimonio natural y cultural. Por su parte Calderón (2014) menciona que con la aplicación territorial turística se debe: Crear una mesa especializada para la coordinación, consenso y ajuste de las acciones de planificación y normatividad que afecten a los destinos turísticos, establecer criterios homogéneos para

la elaboración de planes de ordenamiento territorial en los cantones y parroquias, establecer una normatividad general para la aprobación de proyectos urbanísticos que afecten a los destinos turísticos, definir normas técnicas específicas para los espacios abiertos al público que incluyan además de las normas constructivas, referencias normativas a la habitabilidad, ergonomía y seguridad. Cruz (2016) plantea que El Ordenamiento Territorial es un instrumento de Planificación Física para un territorio determinado, como tal, refleja la política económica, social, cultural, étnica y ambiental del estado. Por su parte Sánchez (2017) plasma indicadores como desenvolvimiento económico abalado por una alta tasa de ocupabilidad hotelera y establecimiento y desarrollo de un importante grupo de restaurantes de alto reconocimiento nacional e internacionalmente. Finalmente Aguilar y Corrales (2017) plasma una investigación de Planificación Turística con uso del Sistema de Información Geográfica ARCGIS para el Desarrollo Sostenible del Turismo en el Distrito de Levanto en ese sentido el Instituto de Investigación de la Amazonía Peruana (2010), realizada Zonificación Ecológica y Económica del departamento de Amazonas, donde identifica las potencialidades y limitaciones del territorio y de los recursos naturales la metodología utilizada, la información temática de fisiografía, suelos, geología, geomorfología, clima, hidrografía, vegetación, forestal, hidrobiología, fauna, socio economía y uso actual.

Dentro de los objetivos de la investigación tenemos plantear una propuesta de ordenamiento territorial para el desarrollo turístico del Distrito de Santo Tomás, Provincia de Luya, Región Amazonas, 2019, donde se realizó un diagnóstico de ordenamiento territorial y turístico del distrito, la micro zonificación ecológica y económica del distrito de Santo Tomás y se planteó una propuesta de uso turístico del distrito. Toda la tesis está estructurada en introducción, materiales y métodos, resultados, discusión, conclusiones, recomendaciones y los anexos.

II. MATERIALES Y MÉTODOS

2.1 Diseño de la investigación

El diseño de la investigación es la descriptiva, de corte transversal. Donde:

M \longrightarrow **O**

M= Ordenamiento Territorial

O= Desarrollo turístico.

2.2 Población y muestra

Para la presente investigación se trabajó con una población la misma que estuvo constituida de la siguiente manera:

P1: Estuvo constituida por la población total del distrito de Santo Tomás el cual es de 3012 recogida de acuerdo al censo poblacional (Inei, 2017).

Muestreo y muestra

El muestreo que se aplicó fue el aleatorio simple para la población, cuya fórmula es:

$$n = \frac{Z^2 pqN}{Ne^2 + Z^2 pq}$$

Dónde:

n= tamaño de la muestra.

Z= nivel de confianza

P= variabilidad positiva

q= variabilidad negativa

N= Tamaño de la población

e= precisión o error

Se aplicó la muestra, obteniendo como resultado:

M1: 97 pobladores del distrito de Santo Tomás

Tabla 1. Operacionalización de variables

Variables	Definición conceptual	Definición Operacional	Dimensión	Indicador	Técnicas e Instrumento	
Ordenamiento Territorial	Es un proceso técnico, administrativo y político de toma de decisiones concertadas con los actores sociales, económicos, políticos y técnicos para la ocupación ordenada y uso sostenible del territorio. (Calderón 2014)	Plan de distribución de las actividades económicas, sociales y ambientales.	Micro zonificación	N° de actividades económicas	Encuesta y cuestionario	
				Mapas de Zonificación		Entrevistas y guía de entrevistas.
				N° Estrategias		Observación y fichas de observación
Desarrollo turístico	Uso de los recursos naturales y culturales, para garantizar un desarrollo equilibrado y en condiciones de sostenibilidad, gestionando y minimizando los impactos negativos que podrían ocasionar las diversas actividades y procesos de desarrollo que se desarrollan en el territorio (IIAP, 2010)	Uso adecuado de los recursos turísticos para el desarrollo social, económico ambiental.	Oferta Turística	N° de actividades turísticas	Encuesta y cuestionario	
			Demanda Turística	N° de visitantes		Entrevistas y guía de entrevistas.
				Inventario de Planta Turística		
			Inventario de recursos turísticos			

2.3 Metodología

La metodología de investigación que se empleó para lograr la demostración y contrastación de la hipótesis mediante la operacionalización de las variables corresponde a una metodología descriptivo-explicativa. Asimismo, en la parte cartográfica se empleó la metodología de aproximación sucesiva mediante la superposición de mapas, afín de obtener el producto final de ordenamiento territorial y el mapa turístico, y para las demás actividades se empleó el método de micro zonificación ecológica y económica.

Se emplearon las técnicas.

Análisis estadístico, Fotointerpretación, Trabajo de Campo.

- a) **Primera Fase o etapa de gabinete:** Se inició con la recopilación de la información diversa, principalmente referido al turismo, tanto bibliográfica, cartográfica y documentales. Asimismo, se elaboraron mapas base y otros que fueron comprobados en el terreno, de igual forma se confeccionaron tipos de encuesta y se realizan el análisis e interpretación de datos.
- b) **Segunda Fase o etapa de campo:** En esta etapa se continuó con la recolección de datos, entrevistas y la comprobación de los mapas previamente elaborados en la primera etapa. Se tomaron fotografías y filmaciones de los lugares y áreas que reúnen condiciones de sitios turísticos y otros para acondicionarlos.
- c) **Tercera Fase o de Gabinete:** Es la última etapa en donde se analizaron e interpretaron los datos acumulados tanto bibliográficos, estadísticos, así como los obtenidos en el campo. Se elaborarán los mapas temáticos finales y mapa síntesis y la elaboró el informe final.

2.4 Técnicas e instrumentos de recolección de datos, validez y confiabilidad:

Técnicas

Las encuestas

La observación directa

Instrumentos

El cuestionario de preguntas estructuradas

La guía de observación

2.5 Métodos de análisis de datos:

Para el procesamiento de la información se utilizó el programa Excel versión 2016, en el cual se organizarán las dimensiones y variables en tablas, que posterior a un análisis se obtendrán las tablas de frecuencias y gráficos de barra, para los objetivos que presentan correlaciones se utilizaron figuras de dispersión y el coeficiente de correlación de Pearson, para la prueba de hipótesis, por ser una muestra no paramétrica se utilizó el coeficiente de R de Pearson.

III. RESULTADOS

3.1 Diagnóstico Turístico del Distrito de Santo Tomás

El diagnóstico turístico pretende dar una visión del estado actual de la actividad turística en cada una de las zonas y subzonas turísticas identificadas, a través del análisis de la oferta y la demanda turística.

La oferta turística, será a partir de la caracterización, cuantificación, localización y estado de la planta turística - atractivos turísticos, alojamiento, alimentación y servicios turísticos-. En tanto, la demanda turística, será analizada a partir de los datos obtenidos de los dos retenes fronterizos que existen en la zona de estudio.

Prospección del Territorio

Ubicación Geográfica

El distrito de Santo Tomás es uno de los veintitrés distritos de la Provincia de Luya, ubicado en el Departamento de Amazonas, en el norte del Perú. Limita por el norte con el distrito de San Juan de Lopecancha; por el este con la provincia de Chachapoyas; por el sur con el distrito de San Francisco del Yeso; por el oeste con el distrito de Conila y; por el noroeste con el distrito de María.

Aspectos Generales

Fecha de creación: (no existe dato alguno)

Superficie Extensión: 84.93 km²

Altitud: 2.525 m s. n. m

Ubigeo: 010521

Coordenadas: 6°36' S, 77°48'0

Límites: Limita por el norte con el distrito de San Juan de Lopecancha; por el este con la provincia de Chachapoyas; por el sur con el distrito de San Francisco del Yeso; por el oeste con el distrito de Conila y; por el noroeste con el distrito de María.

Población: Población estimada 3012 habitantes de acuerdo al censo 2017.

Figura 1. Mapa Político de la Provincia de Luya



Fuente: Inei 2019

Figura 2. Mapa del distrito de Santo Tomás



Fuente: Inei 2019

Centros Poblados, Anexos y Caseríos del Distrito

- Santo Tomás
- Santa Isabel
- Agua Santa
- San Juan de la Libertad
- Cecotch
- Cundolon
- Cupuy
- Collaron
- Chaupin
- Huangapampa
- Culalac
- Tingo María
- La Florida
- Puente Santo Tomás
- Andamarca
- Shacmach
- Yeso Paraje
- Guallo Pampillo
- Balsa Pampa
- Santa Cruz de Maraypata
- Montealegre
- San José de Laumán
- Yanarume
- Dacudau
- Moraspampa
- San Lorenzo
- Gramalote
- Las Flores
- Jucusbamba
- Lindagua
- Belon
- Huaduc
- Ninvac
- Lopecanchillo
- Coshcalon
- Salayan
- San Antonio de Llactapampa
- San Francisco de Tintin
- Laumache
- Huaypampa
- Shallamboc
- San Bartolo
- San Miguel de Luvin
- San Salvador
- Shicron
- La Libertad
- Pampi
- Buenos Aires
- Shota
- Cullsen
- Pucadesmonte
- San Marcos
- Chimboraso

- Cedro Cucho
- Minas de Pircapampa
- La Soledad
- San Martín
- Moscú
- Humen
- Huishuc
- Secoche
- Calshango
- Campón
- Cedropampa
- Oshlape

Características y problemas de la realidad del distrito de Santo Tomás

Orografía

El suelo de Santo Tomás de Quillay es accidentado situado en las laderas de la montaña llamada antiguamente los Quillay, desarrollándose en este lugar el hoy el Distrito de Santo Tomás de Quillay, con sus principales montañas que son : La montaña de Lajas, la montaña de Bonavoy, la montaña de Horabuena; como meseta única tenemos, La Pampa de Guevara destacan entre sus principales picos: la Peña Negra Cerro de Santo Domingo y San José (Escenificando a la siempre Bella Durmiente de Quillay).

Hidrografía.

El Distrito de Santo Tomás de Quillay de la Provincia de Luya, Departamento de Amazonas-Perú; tiene como sus principales ríos, al río Salayan, San José, Shacsha Cachy y otros todos ellos descargan sus aguas en el río Utcubamba y él en el Marañón para luego culminar el recorrido en el Océano Atlántico.

Etimología del nombre del distrito de Santo Tomás de Quillay.

Antiguamente el actual distrito de Santo Tomás de Quillay, se llamaba Quillay, según relatos de los que fueron nuestros abuelos manifestaron que este lugar del Sur Amazonense fue conquistado por algunos Españoles dentro de ellos Santo Toribio de Mogrovejo en su Primer Viaje de Evangelización por la margen derecha del Utcubamba allá por los años 1580, entonces en aquellos momentos se encontraban muchas aldeas distribuidas en pueblos pequeños de los quillay los cuales fueron conformados por, los Guillalón, los Chapín, los Quishcangos, los Carangote, los Moras, los Apanguray entre otros, todos ellos vivía en permanente guerra por la tenencia de tierras hasta que un día llegó el Obispo don Toribio de Mogrovejo y funda el pueblo de Santo Tomás de Quillay convenciendo a los indios Quillay a que vivieran en armonía y que unieran sus pueblos a uno solo tomándole como única

capital hasta la fecha, delimitando de esa manera la estructura del que hoy es el pueblo Santo Tomás de Quillay, así mismo deja constancia de la amistad de sus pobladores y pone la primera piedra para la construcción de lo que hoy es el templo del pueblo donde hasta la fecha se viene haciendo actos de fe cristiana legado que dejó el Obispo Don Toribio de Mogrovejo.

Con el paso del tiempo la capital del Distrito no tenía adelanto alguno, el congreso de la republica conformado por dos cámaras allá por el año de 1907 dictan la Ley N° 579 promulgada el 21 de octubre de 1907 elevando a la categoría de villa al pueblo de Santo Tomás siendo presidente de la Cámara de Diputados Don D. Mattos, presidente del Senado don M. C. Barrios, y presidente de la Republica el Excelentísimo don José Pardo.

Principales Actividades Económicas:

El departamento de Amazonas genera anualmente cerca del 1% del Producto Bruto Interno (PBI) nacional. Esta participación reducida se debe en parte a la caída sistemática del precio de los productos agrícolas en el mercado nacional y en parte a la ausencia de un sector agroindustrial que genere mayor valor agregado a los productos primarios que se generan en la Región. No obstante, su escasa participación en la generación de riqueza, el PBI departamental se ha venido incrementando en los últimos años paulatinamente, debido al auge de la producción departamental del arroz, el café y el cacao principalmente. Sin embargo, en la parte sur de la región Amazonas encontramos una importante producción de cereales como la cebada, el trigo el maíz y tubérculos como las papas en sus diversas variedades además de los ollucos y la zanahoria racacha; destacan también las menestras como los frejoles, las habas, las arvejas, complementando a estos las verduras como las zanahorias, los repollos, las beterragas, la coliflor, el brócoli y las lechugas. Esta basta producción se distribuye de la siguiente manera en el distrito de Santo Tomás:

Actividad Agrícola

La mayoría de las actividades agrícolas se realizan principalmente en las zonas medias y altas de los valles, viéndose limitadas por lo accidentado de la topografía, con bastante presencia de pequeños agricultores y parceleros.

En los diversos anexos y caseríos del distrito, las actividades agrícolas son variadas en los diversos pisos ecológicos y los microclimas que son apropiados para conducir

cultivos permanentes como paltos, naranjas, limones, chirimoyas y duraznos; cultivos semipermanentes como el plátano, forrajes, granadilla, maracuyá, cultivos temporales como tubérculos, leguminosas, hortalizas, entre otros.

Actividad Pecuaria

La actividad pecuaria en el distrito de Santo Tomás es variada y se dividen en: a) animales mayores, bajo el sistema de producción extensiva, en los últimos años un importante sector de productores viene encaminando la crianza de vacunos en forma intensiva; predominan la presencia de ganado criollo, con escasa pero en aumento la presencia de ganado mejorado del tipo lechero, Holstein, Brown Swuis Yersey y Simental además están los ovinos, caprinos, porcinos actividad que tiene mayor presencia en los anexos como Agua Santa, San Salvador, San Miguel de Luvin y Pircapampa, y b) animales menores. Entre los animales menores, el cuy es el que mayor población cuenta; luego están las aves de corral como las gallinas, patos y pavos. Como en todas las producciones agropecuarias, en lo pecuario también existen problemas que afectan la producción pecuaria como la presencia de enfermedades, de parásitos externa e interna, alimentación, manejo y mejoramiento genético inadecuado, todo ello se traduce en el bajo peso por lo que su comercialización es a precios bajos. Otro problema lo constituye el abigeato (robo) sistemático por presencia de abigeos), situación que se convierte en un problema que desalienta las iniciativas para mejorar la crianza ganadera, además que genera la descapitalización de las familias campesinas.

Actividad Minera

En Santo Tomás como la mayor parte de la provincia de Luya no existe actividad minera sin embargo por las partes altas o las cordilleras se evidencia algunos denuncios mineros los mismos que están en fase de exploración pero que a la fecha no se cuenta con información exacta sobre el tipo de minerales que existen y la cantidad de mineral existente. Por otro lado, en el distrito también se evidencian pequeñas canteras donde se extrae mineral no metálico como el hormigón y la piedra, las mismas que se utilizan durante el mantenimiento de las carreteras que interconectan el distrito.

Actividad Forestal

La actividad forestal en los últimos años se viene incrementando, en el distrito y sus anexos. Se aprovecha comercialmente con mayor incidencia las especies exóticas del eucalipto y pino, que no siempre se realizan actividades de reposición.

Tradicionalmente la extracción forestal de bosques y áreas forestadas, se catalogó como extractiva y depredatoria, razón por la cual, desde el Programa Regional de Bosques Manejados de la Región de Amazonas, se busca realizar un manejo sostenible a fin de mantener y mejorar la estructura y composición de los bosques y reducir los daños ambientales, generando al mismo tiempo, beneficios económicos y sociales.

Actividad Piscícola

Las actividades piscícolas, se sustentan en el potencial hídrico que cuenta el distrito de Santo Tomás (ríos, riachuelos, lagunas, afluentes, manantiales) en los diversos anexos, la actividad piscícola, tiene énfasis en la crianza de truchas y en menor escala la crianza de pejerrey.

Los principales anexos donde se produce truchas es el Puente de Santo Tomás, San Bartolo y San Salvador sin embargo es menor escala también se encuentran algunos peces en la capital del distrito siendo uno de los lugares la laguna de Chaupín. Desde diversas iniciativas institucionales y privadas, se ha encaminado el aprovechamiento del potencial piscícola en diversos anexos del distrito y se aprovechan los diversos ríos y riachuelos desde la instalación de piscigranjas y se orientan a ser una fuente alternativa de ingresos de las familias, en algunos casos se orienta con enfoque empresarial y se comercializa a los restaurantes, quintas y recreos campestres, así como en las ferias y mercados para las familias. Uno de los principales cuello de botella de esta actividad es el alto costo de la alimentación balanceada industrial, factor que encarece la crianza y reduce rentabilidad a la actividad.

Actividad Industrial

La actividad industrial en el distrito de Santo Tomás, tiene un incipiente desarrollo, dentro de su estructura económica, el principal producto que se viene industrializando en el distrito es la leche, de donde se extrae diversos derivados como los quesos, la mantequilla y el yogurt, esta iniciativa es en base a una asociación de productores de lácteos del distrito, los mismos que cuentan con una planta industrial que ha sido implementado mediante la cooperación internacional del APC fondo del Japón. Por otro lado, existen en el distrito pequeñas panaderías y en el anexo del Puente de Santo Tomás una fábrica de curtiembre.

Aspectos Institucionales

Salud Pública

Alta presencia de enfermedades diarreicas agudas en niños, enfermedades gastrointestinales y respiratorias en adultos, y presencia de insectos y roedores en las viviendas, por la mala recolección de residuos sólidos en el distrito.

Por otro lado, el distrito de Santo Tomás es la sede la Micro red del mismo nombre el mismo que integran Centros de Salud de Santo Tomás y Cocabamba distribuidos en 11 puestos de salud o postas médicas.

Tabla 2. Centros de Salud del distrito de Santo Tomás

MICRO RED SANTO TOMAS	C.S. I-3 SANTO TOMAS	P.S. I-1 TINTIN
		P.S. I-1 LLACTAPAMPA
		P.S. I-1 MARAYPATA
		P.S. I-1 SAN SALVADOR
		P.S. I-1 AGUA SANTA
	C.S. I-3 COCABAMBA	P.S. I-1 BALERIANA
		P.S. I-1 BUENA VISTA
		P.S. I-1 YOMBLON DE COCABAMBA
		P.S. I-1 CHUILON
		P.S. I-2 MENDAN
		P.S. I-1 QUISQUIS

Educación

En el distrito se cuenta con la presencia de instituciones educativas en los tres niveles de formación básica regular siendo estas las cuales del nivel inicial son 11 instituciones, del nivel primario son 13 instituciones y del nivel secundario son 02 instituciones, información que ha sido extraída del área de estadísticas del Ministerio de Educación.

Dentro del sector educación se pudo percibir la siguiente problemática:

- Escasa practica de valores por parte de las y los estudiantes.
- Infraestructura de los centros educativos inadecuada.
- Clima institucional inadecuado.

Problemáticas del distrito.

Recreación

Escasos centros de recreación familiar en el distrito de Santo Tomás.

Cultura

Escaso desarrollo de la identidad cultural, en el distrito se están perdiendo patrones culturales como la vestimenta, la música la danza y algunas costumbres ancestrales, siendo una de las principales causas la Inter culturización.

Deporte

Deficiente infraestructura deportiva, en el distrito se cuenta con un coliseo cerrado la misma que se ubica en la capital del distrito, además se cuenta con un estadio para futbol, lozas deportivas ubicadas en las principales instituciones educativas y lozas en cada uno de los anexos del distrito.

Tránsito, circulación y transporte

Vías de transporte en un pésimo estado que impide la comunicación fluida del distrito hacia sus anexos, los mismos que se ven cada vez as perjudicados en temporadas de lluvias.

Pequeña y Micro Empresa

Alto índice de informalidad en las pequeñas y microempresas del distrito, especialmente en las bodegas.

Desconocimiento de proyectos productivos, que son financiados mediante fondos concursables.

Comercio y Servicios

Deficiente atención a los usuarios en el comercio.

El distrito no cuenta con un lugar estratégico de venta de diversos productos (mercado de abastos).

Actividad hotelera, bares y restaurantes

Poco control de las condiciones de salubridad en los establecimientos como bares (cantinas), restaurantes y hospedajes.

Servicio de agua, desagüe y alumbrado público

Deficiente y escaso servicio de agua y desagüe.

Deficiente funcionamiento del servicio de alumbrado público en los jirones e inclusión de pobladores con el servicio de energía eléctrica.

Contaminación

Mal manejo de los residuos sólidos que han generado contaminación urbana y problemas de salud pública.

Diversos anexos y sectores del distrito de Santo Tomás no cuentan con sistema de agua

y desagüe.

Mal uso de agroquímicos en los cultivos.

Extinción de flora y fauna

Zonas depredadas con problemas de extinción en flora y fauna y bajo % de agua.

Escases de agua debido al cambio climático.

Caos y corrupción

Débil participación de la población en actividades comunales, escaso liderazgo de las autoridades ediles, falta de compromiso ciudadano por el desarrollo y desconfianza de la población por la gestión de las autoridades municipales.

Inseguridad Ciudadana

Altos índices de violencia social y familiar, y hurtos en los anexos que demuestran la inseguridad ciudadana en el distrito.


Vulnerabilidad ante fenómenos naturales

Falta de participación de la población en las actividades del comité de defensa civil ante eventuales fenómenos naturales.

Evaluación de la Oferta

Inventario de Recursos Turísticos del Distrito


Tabla 3. *Inventario Laguna Chaupín*

Laguna Chaupín		Ficha N°001
	Ubicación	
	Departamento: Amazonas	
	Provincia: Luya	
	Distrito: Santo Tomás	
	Jerarquía	

	Categoría	
	Sitios naturales	
	Tipo	
	Cuerpos de agua	
	Sub tipo	
	Lagunas	

<p>La laguna Chaupín se ubica a 2869 m.s.n.m., al este del poblado de Santo Tomás, en el Barrio Chaupín; presenta un ecosistema propio de la región natural quechua, caracterizado por el bosque húmedo montano bajo, predominando el aliso (<i>alnus acuminata</i>), Orquideas como (<i>Epidendrum secundum</i>), la carqueja (<i>baccharis genistelloides</i>), zarzamora (<i>rubus robustus</i>), entre otros. Abarca una extensión de dos hectáreas y una profundidad de 3.5 metros aproximadamente. Dicho cuerpo de agua</p>			
<p>tiene su origen en el subsuelo, cuya agua es de color azul cristalino, con una temperatura media de 15° Celsius; es hábitat de aves como las garzas (<i>Egretta thula</i>), colibríes (<i>Anthracothorax prevostii</i>, <i>Agelaiocercus kingi</i>, <i>Heliangelus exortis</i>), entre otras especies nativas. Además, el sitio presenta un colorido entorno paisajístico, pampas de pastoreo, y recreación.</p>			
Particularidades	---		
Observaciones	Se localiza en las coordenadas UTM 06°34'.27.5" Sur y 077°51'.16.3" Oeste. Por su misma ubicación, presenta un colorido entorno paisajístico, y se encuentra en la ruta hacia el Mirador Natural y Sitio Arqueológico Carangote.		
Estacionalidad	Tipo de estacionalidad	Horario de Visita	Especificación
Todo el año	ninguno	08:00 – 15:00	Mejor época para visita de mayo a noviembre
Actividad Dentro del recurso		Tipo	
Naturaleza		Observación de flora, aves, paisaje, etc.	
Paseos		Excursiones	
Otros (especificar tipo)		Toma de fotografías y filmaciones.	
Deportes / Aventura		Caminata o Treking	
Ruta de Acceso al Recurso	Acceso - Medio de Transporte	Vía de Acceso – Distancia en kms / Tiempo	
1. Chachapoyas - Puente Santo Tomás – Santo Tomás- Barrio Chaupín	Terrestre - Automóvil Particular	Carretera asfaltada / Carretera afirmada / Trocha carrozable – 81 Km. / 02 h.	
1.- Barrio Chaupín – Laguna Chaupín	Terrestre - A pie	Sendero – 0.3 km. / 05 min.	
1.- Santo Tomás – Laguna Chaupín	Terrestre - A pie	Camino de herradura – 01 km. / 20 min.	
1.- Santo Tomás – Laguna Chaupín	Terrestre – Acémila	Camino de herradura – 01 km. / 15 min.	
Nota: También hay servicio de transporte en combi hasta Santo Tomás.			


Tabla 4. Inventario La Bella Durmiente

La Bella Durmiente		Ficha N°002
	Ubicación	
	Departamento: Amazonas	
	Provincia: Luya	
	Distrito: Santo Tomás	
	Jerarquía	

	Categoría	
	Sitios naturales	
	Tipo	
	Montañas	
Sub tipo		
Cerros		
<p>Se sitúa entre los 2800 y 3200 m.s.n.m., al oeste del poblado de Santo Tomás, extendida en el ramal de la cordillera andina. Se encuentra en la región natural quechua, por lo que presenta un clima frío, húmedo y extremadamente lluvioso en los meses de invierno (diciembre a marzo), donde la temperatura media fluctúa entre los 11° a 17° Celsius. La bella durmiente es el nombre que recibe una formación geológica que semeja a la silueta de una mujer embarazada acostada en posición ventral. Su cabeza y rostro está conformado por el farallón Decoj; mientras que el resto de su cuerpo, resaltado por los senos y el abdomen, está cubierta por un manto de vegetación conformado por pequeñas manchas de árboles pequeños y en su mayoría por pajonales (ichu); y, es aquí donde se originan varias fuentes de agua que luego se unen y forman el río San José. Una de las mejores vistas de este atractivo se tiene desde el barrio La Posta, ubicado al este del poblado Santo Tomás; durante los meses de verano y especialmente en el ocaso resalta la hermosa y bien proporcionada silueta de la Bella Durmiente, enmarcada en un fondo celestial colorido.</p>		
Particularidades	---	
Observaciones	El Distrito Santo Tomás se ubica a 2764 msnm, en las coordenadas S 06° 34.'69.2''/ W 77° 51.'73.8''. La Bella Durmiente es posible observarla de varios puntos del poblado de Santo Tomás,	

	siendo uno de ellos el Barrio La Posta Vieja.		
Estacionalidad	Tipo de estacionalidad	Horario de Visita	Especificación
Todo el año	Ninguno	08:00 – 15:00	Mejor época para visita de mayo a noviembre
Actividad Dentro del recurso		Tipo	
Naturaleza		Observación del paisaje.	
Otros (especificar tipo)		Toma de fotografías y filmaciones.	
Ruta de Acceso al Recurso	Acceso - Medio de Transporte	Vía de Acceso – Distancia en kms / Tiempo	
1.- Chachapoyas - Puente Santo Tomás – Santo Tomás.	Terrestre - Automóvil Particular	Carretera asfaltada / Carretera afirmada / 80 km. / 02 h.	

Tabla 5. *Inventario Mirador Natural Carangote*


Mirador Natural Carangote		Ficha N°003
	Ubicación	
	Departamento: Amazonas	
	Provincia: Luya	
	Distrito: Santo Tomás	
	Jerarquía	

	Categoría	
	Sitios naturales	
	Tipo	
Lugares pintorescos		
Sub tipo		
Miradores naturales		
<p>El mirador Carangote se sitúa al este de la villa Santo Tomás, a 2872 msnm, en el sector del mismo nombre, en la región natural Quechua, expone un clima templado frío con una temperatura media de 14°C. Constituye el borde de un antiguo camino de herradura que atraviesa en forma zigzagueante una ladera empinada, en medio de un peñasco que forma parte de la plataforma natural sobre lo cual se ha</p>		

edificado el poblado Santo Tomás. El ecosistema de esta zona se caracteriza por la presencia de pajonales y matorrales poblados de tillandsias y bromelias, con notoria presencia de líquenes y musgo. Carangote, es un lugar pintoresco desde donde se puede observar el valle del río Utcubamba, el poblado Yerbabuena y el sitio arqueológico Revash. Cabe mencionar que en el trayecto al sitio se puede observar el pozo Callico y la laguna Chaupín, y a pocos metros del mirador yace una capilla adosada a la pared rocosa en honor a la imagen de Santo Toribio de Mogrovejo, quien llegó por estos lares al lomo de mulo en afán de evangelización, dejando gravado en la roca sus huellas y las de su caballo. Además, a 5 minutos se encuentra el sitio arqueológico Carangote conformado por una tumba del tipo Chullpa.

Particularidades	---		
Observaciones	Se localiza en las coordenadas UTM: 06° 34.' 290'' Sur y 077° 51.' 600'' Oeste. Es necesario llevar binoculares (larga vista). Es preciso anotar que este sitio se halla al borde del camino de herradura Santo Tomás – Yerbabuena.		
Estacionalidad	Tipo de estacionalidad	Horario de Visita	Especificación
Todo el año	Todo el año	08:00 – 15:00	Mejor época para visita de mayo a noviembre
Actividad Dentro del recurso		Tipo	
Naturaleza		Observación de flora, aves, paisaje, etc.	
Paseos		Excursiones	
Otros (especificar tipo)		Toma de fotografías y filmaciones.	
Deportes / Aventura		Caminata o Trecking	
Ruta de Acceso al Recurso	Acceso	Medio	Vía de Acceso - Distancia en kms / Tiempo
1.- Chachapoyas - Santo Tomás – Sector Chaupín.	Terrestre - Automóvil Particular		Carretera asfaltada / Carretera afirmada /Trocha carrozable - 81 km. / 02 h.
1.- Sector Chaupín – Mirador natural Carangote	Terrestre - A pie		Camino de herradura - 1.2 km. / 20 min.
1.- Santo Tomás – Mirador natural Carangote	Terrestre - Acémila		Camino de herradura – 2.2 km. / 15 min.

Tabla 6. *Inventario Sitio Arqueológico de Revash*

Sitio Arqueológico Revash		Ficha N°004
	Ubicación	
	Departamento: Amazonas	
	Provincia: Luya	
	Distrito: Santo Tomás	
	Jerarquía	
	3	
	Categoría	
	Manifestaciones Culturales	
	Tipo	
	Sitios Arqueológicos	
Sub tipo		
Edificaciones (Templos, fortalezas, plazas, cementerios...)		
<p>Se sitúa a 2700 m.s.n.m., en el sector del mismo nombre, a la margen izquierda de la quebrada El Ingenio afluente del río Utcubamba, cerca al pueblo San Bartolo. Son tumbas a modo de mausoleos pertenecientes a la cultura Chachapoya que floreció durante el Intermedio tardío (1100 -1470 dC.). Los mausoleos están ubicados sobre cornisas en las aberturas de los acantilados de piedra caliza. Las paredes de los mausoleos están compuestas de pequeñas piedras asentadas con mortero de barro, enlucidas y pintadas en tonos de crema y rojo. El sitio comprende dos sectores de mausoleos, el primero está conformado por cinco recintos de forma rectangular de uno a tres niveles con una altura de 3.5 m de alto y el segundo lo conforman ocho de uno a dos niveles con una altura de 2.5 m de alto. Los mausoleos se comunican a través de aberturas laterales, algunos presentan techos de una y dos caídas, este último poco común, conformados por troncos de madera atados con cuerdas de fibra vegetal, enlucidos y pintados. Otros mausoleos están decorados con nichos en forma de T, cuadrangulares y en forma de Cruz. Una variedad de pictografías decora las paredes del acantilado, detrás de los mausoleos. Los Reichlen, quienes excavaron algunas de las tumbas en 1948 encontraron el fardo funerario de un niño y los huesos de once adultos, además de fragmentos de telas, cuerdas, ornamentos de plumas,</p>		

peines, collares herramientas de madera y de hueso, instrumentos musicales, cerámica y un solpe o red para cargar, entre otros.			
Particularidades	Declarado Patrimonio Cultural de la Nación, con Resolución Directoral Nacional N° 196-INC, del 02 de abril de 2003.		
Observaciones	El acceso desde el pueblo San Bartolo es en gran parte a través de un sendero empedrado. Se ubica en las coordenadas UTM S06°32.314' W077°50.812'. Comparadas con la mayoría de los sitios de enterramiento Chachapoya, los mausoleos de Revash son relativamente accesibles. A pesar, de que la época de lluvia es de diciembre a abril, se puede visitar el recurso.		
Estacionalidad	Tipo de estacionalidad	Horario de Visita	Especificación
Todo el año	ninguno	08:00 – 15:00	Mejor época para visita de mayo a noviembre
Actividad Dentro del recurso		Tipo	
Naturaleza		Observación de flora, aves, paisaje	
Otros (especificar tipo)		Toma de fotografías y filmaciones	
Paseos		Excursiones	
Deportes / Aventura		Caminata o Treking	
Ruta de Acceso al Recurso	Acceso - Medio Transporte	Vía de Acceso – Distancia en kms / Tiempo	
1.- Chachapoyas - Puente Santo Tomás - San Bartolo-Revash	Terrestre - Automóvil Particular	Carretera asfaltada/carretera afirmada - 82 km. / 02 h	
1.- Chachapoyas - Puente Santo Tomás – Cruce- Revsh.	Terrestre - Automóvil Particular	Carreteraasfaltada/carretera afirmada - 80 km. / 02 h	
Nota: También hay servicio de transporte en combi hasta el Anexo San Bartolo, y alquiler de acémila en el anexo Puente Santo Tomas.			

Tabla 7. Inventario Templo Matriz de Santo Tomás


Templo Matriz Santo Tomás		Ficha N°005
		Ubicación
		Departamento: Amazonas
		Provincia: Luya
		Distrito: Santo Tomás
		Jerarquía

		Categoría
		Manifestaciones Culturales
		Tipo
		Arquitectura y espacios urbanos
		Sub tipo
		Iglesias (Templo, Catedral, etc.)
<p>El Templo, fue edificado en el siglo XIX bajo la advocación de Santo Tomás Apóstol, según refiere la viga que se encuentra a la entrada del recinto. La fachada está compuesta por la puerta principal sobre la cual destaca un ventanal en arco de medio punto, y sobre esta otro de las mismas características a la altura del muro hastial. Adosado a cada lado de la nave, se levantan las torres campanario de dos cuerpos y forma prismática, donde el primero es el cubo y el segundo muestra ventanales en arco de medio punto, sirviendo uno de ellos, para dejar salir la resonancia de las campanas. Los elementos arquitectónicos de la fachada de la nave y de las torres están resaltados por cornisas, protegidos por una cubierta de teja a dos y cuatro faldones respectivamente, con estructura de par hilera y nudillo. La estructura del templo está compuesta por piedra y adobe. La nave presenta planta recta; en cuyo interior, sobre la entrada presenta coro alto; en su pared lateral izquierda están el baptisterio, morteros labrados en piedra caliza para agua bendita, una cruz con los símbolos de la pasión; adyacente, sobre bancos de piedra y adobe se levantan retablos de madera policromada de un sólo cuerpo, con hornacinas en arco de medio punto y adinteladas flanqueadas por columnas salomónicas, estriadas y de fuste liso. El primer retablo alberga a las imágenes de: Cristo yacente, San Francisco, La Dolorosa,</p>		

Santiago y San Juan Apóstol. El segundo alberga a las imágenes de: San Antonio, La Virgen, San José y Santa Rosa. El tercero y último se ubica en una capilla lateral izquierda, que alberga al Señor de Animas, junto con Jesús Resucitado y La Magdalena, San Isidro Labrador y La Virgen Asunta; asimismo, el anda del Señor de Animas y Cristo fenecido, entre otros materiales religiosos. Al fondo de la nave, sobre un banco o predela resalta delante del muro testero el retablo mayor de estilo barroco andino elaborado en madera de tres cuerpos y cuatro calles que remata en arco de medio punto. Las hornacinas del primer cuerpo de izquierda a derecha, alberga a las imágenes como: Santo Tomás Apóstol y San Andrés, EL Tabernáculo, La Virgen de los Inocentes con La Santísima Cruz, Verónica y San Roque; el segundo cuerpo contiene las imágenes de Cristo, La Virgen y San Pedro; el tercer cuerpo presenta una sola urna con la imagen de La Santísima Trinidad. Todo el retablo luce policromado con pinturas que resaltan elementos fitomorfos y geométricos en alto relieve. Cuenta la tradición que el templo está edificado sobre la base de una piedra con la huella de Santo Tomas Apóstol, quien llegó en afán de evangelización a la etnia de los Quillay, asentamiento prehispánico situado en el Cerro Carangote, desde donde fue traído dicha piedra.

Particularidades	---		
Observaciones	Se sitúa en las coordenadas UTM Norte: 9271974 y Este: 0183451, a 2764 msnm. Santo Tomás Apóstol es el Patrón del pueblo, cuya fiesta central se realiza el 21 de diciembre.		
Estacionalidad	Tipo de estacionalidad	Horario de Visita	Especificación
Todo el año	ninguno	08:00 – 17:00	Mejor época para visita de mayo a noviembre
Actividad Dentro del recurso		Tipo	
Folklore		Actividades Religiosas y/o Patronales, Ferias, Degustación de Platos Típicos, etc.	
Otros (especificar tipo)		Toma de fotografías y filmaciones, actividades culturales.	
Ruta de Acceso al Recurso	Acceso – Medio de transporte		Vía de Acceso – Distancia en kms / Tiempo
1.- Chachapoyas - Puente Santo Tomás – Santo Tomás	Terrestre – Automóvil Particular		Carretera asfaltada/carretera afirmada - 80 km. / 02 h
Nota: También hay servicio de transporte en combi hasta Santo Tomás.			


Tabla 8. Inventario Pozo Callico

Pozo Callico		Ficha N°006
	Ubicación	
	Departamento: Amazonas	
	Provincia: Luya	
	Distrito: Santo Tomás	
	Jerarquía	

	Categoría	
	Manifestaciones Culturales	
	Tipo	
	Realizaciones técnicas científicas o artísticas contemporáneas	
Sub tipo		
--		
<p>Se sitúa a 2859 m.s.n.m., en el barrio Callico, en el jirón Ramón Castilla; en el trayecto hacia la Laguna Chaupin, el Mirador y sitio Arqueológico Carangote. Es una fuente de agua natural que durante años abasteció y sigue sirviendo a la población tomasina, en especial a los del barrio en mención. A la fecha el pozo ostenta el monumento de un personaje mitológico, La Casharaca; quien luce desnuda y semeja estar bañándose y haciendo micción. La estructura que circula el pozo donde aflora el agua, está levantada sobre una plataforma de concreto; en cuya parte superior yace la imagen de La Casharaca, encima de dos plataformas circulares una sobre otra, y apoyada sobre una roca, en posición de cuclillas. Fue construido en el año 2005, empleando como material principal la piedra laja caliza.</p>		
Particularidades	---	
Observaciones	Se localiza en las coordenadas UTM: 06°34.' 275'' sur y 077°51.' 163'' oeste. El pozo Callico, es un lugar al que la población	

	concorre para lavar ropa, productos como trigo y maíz pelado.		
Estacionalidad	Tipo de estacionalidad	Horario de Visita	Especificación
Todo el año	Todo el año	08:00 – 18:00	Mejor época para visita de mayo a noviembre
Actividad Dentro del recurso		Tipo	
Naturaleza		Observación de flora, aves, paisaje, etc.	
Paseos		Excursiones	
Otros (especificar tipo)		Toma de fotografías y filmaciones.	
Deportes / Aventura		Caminata o Trekking	
Ruta de Acceso al Recurso	Acceso – Medio de Transporte	Vía de Acceso – Distancia en kms / Tiempo	
1.- Chachapoyas - Puente Santo Tomás – Santo Tomás.	Terrestre - Automóvil Particular	Carretera asfaltada / Carretera afirmada / 80 km. / 02 h.	
1.- Plaza Santo Tomás - Pozo Callico	Terrestre - A pie	Camino de herradura – 0.6 km. / 10 min.	

Tabla 9. *Inventario Sitio Arqueológico de Carangote*

Sitio Arqueológico Carangote		Ficha N°007
	Ubicación	
	Departamento: Amazonas	
	Provincia: Luya	
	Distrito: Santo Tomás	
	Jerarquía	

	Categoría	
	Manifestaciones Culturales	
	Tipo	
	Sitios Arqueológicos	
Sub tipo		
Edificaciones (Templos, fortalezas, plazas, cementerios...)		

<p>Se ubica a 2803 m.s.n.m., en una cavidad del farallón de Carangote; el sitio presenta un ecosistema caracterizado en parte por la presencia de un bosque espinoso y de matorral. El sitio, pertenece a la cultura Chachapoya que floreció durante el Intermedio tardío (1100 -1470 dC.). Está conformado por una estructura funerarias del tipo Mausoleo o Chullpa, utilizado para entierros colectivos; levantados sobre basamentos de piedra y adosado en una estrecha oquedad geológica. La Chullpa presenta un vano de acceso producto del saqueo, en cuyo interior existen restos óseos humanos que han sido rotos al momento de saquear el sitio. El material empleado en su construcción fue la piedra unida con barro arcilloso, además de palos que servían para trabar y dar consistencia, las paredes fueron enlucidas con barro arcilloso, y en parte pintadas de color rojo ocre y blanco humo.</p>			
Particularidades	-----		
Observaciones	<p>Se sitúa en las coordenadas UTM 06°34.359´ sur y 077°50.533´ oeste. Es importante anotar que en el trayecto al sitio se puede observar la laguna Chaupín, se pasa por un mirador natural con vista hacia los mausoleos de Revash y parte del valle del río Utcubamba; además, a pocos minutos del sitio yace una capilla adosada a la pared rocosa, donde se realizaban celebraciones religiosas el 01 de mayo en honor a la imagen de Santo Toribio de Mogrovejo, quien llegó por estos lares al lomo de mulo en afán de evangelización.</p>		
Estacionalidad	Tipo de estacionalidad	Horario de Visita	Especificación
Todo el año	Todo el año	08:00 – 15:00	Mejor época para visita de mayo a noviembre
Actividad Dentro del recurso		Tipo	
Naturaleza		Observación de flora, aves, paisaje, etc.	
Paseos		Excursiones	
Otros (especificar tipo)		Toma de fotografías y filmaciones.	
Deportes / Aventura		Caminata o Trekking	
Ruta de Acceso al Recurso	Acceso – Medio de Transporte	Vía de Acceso – Distancia en kms / Tiempo	

1.- Chachapoyas - Santo Tomás – Sector Chapín.	Terrestre – Automóvil Particular	Carretera asfaltada/ Carretera afirmada /Trocha carrozable - 81km. / 02 h y 05 min.
1.- Barrio Chaupín.- Sitio arqueológico Carangote	Terrestre - A pie	Camino de herradura - 1.2 km. / 20 min.
1.- Santo Tomás – Mirador natural Carangote	Terrestre - Acémila	Camino de herradura – 1.5 km. / 30 min.

Tabla 10. *Inventario Sitio Arqueológico de Purunmacho*

Sitio Arqueológico Purunmacho		Ficha N°008
	Ubicación	
	Departamento: Amazonas	
	Provincia: Luya	
	Distrito: Santo Tomás	
	Jerarquía	


	Categoría	
	Manifestaciones Culturales	
	Tipo	
	Sitios Arqueológicos	
Sub tipo		
Edificaciones (Templos, fortalezas, plazas, cementerios...)		
<p>Se ubica a 2988 msnm, al sur este de Santo Tomás; según las características arquitectónicas pertenece a la cultura Chachapoya, que floreció durante el Intermedio tardío (1100 - 1470 dC.). El ecosistema de esta zona se caracteriza por la presencia de un bosque húmedo montano poblado de bromelias, orquídeas, musgo y líquenes; además de plantas menores que cubren casi por completo el sitio. Purunmacho, palabra que según los lugareños hace alusión a la vivienda de antiguos hombres; presenta aproximadamente cuatro hectáreas de extensión, alberga más de 50 estructuras circulares, levantados en su mayoría sobre muros de contención, terrazas y plataformas circulares con muros de diferente altura. Resalta en particular una</p>		

plataforma rectangular, y sobre todo una de tipo circular con decoración de frisos en forma de zigzag. En varios casos los muros de las estructuras circulares presentan los típicos machinales en distintos niveles y hornacinas en la cara interna; los basamentos presentan cornisas o aleros. Los recintos presentan dimensiones entre 6 y 8 metros de diámetro por 2 a 4 metros de alto, los muros de contención son cuneiformes, alcanzando en algunos casos los 20 metros de largo; las plataformas en su mayoría son circulares, en cuyos muros y en las inmediaciones se han registrado entierros secundarios; asimismo es importante indicar que en el sitio existen piedras talladas en forma de disco con un diámetro de 0.50 metros y 0.30 metros de ancho, con engranajes en los lados. El material utilizado para su edificación fue la piedra caliza tallada firmemente unida con argamasa de barro. Complementan al sitio, vestigios de andenes prehispánicos asociado al sistema de producción agrícola, además de la presencia de una laguna de agua verde claro con 70 metros de diámetro aproximadamente.

Particularidades	-----		
Observaciones	Localizado en las coordenadas UTM: 06°37.454´ sur y 077°50.363´ oeste. Para visitar el recurso es necesario acompañarse de un Guía, debido a la falta de señalización y a la espesura del monte que cubre el sitio. La parte más alta del sitio arqueológico constituye un mirador natural con vista al valle del río Utcubamba y los poblados de la parte sur de la provincia de Chachapoyas.		
Estacionalidad	Tipo de estacionalidad	Horario de Visita	Especificación
Todo el año	Todo el año	08:00 – 14:00	Mejor época para visita de mayo a noviembre
Actividad Dentro del recurso		Tipo	
Naturaleza		Observación de flora, aves, paisaje, etc.	
Paseos		Excursiones	
Otros (especificar tipo)		Toma de fotografías y filmaciones.	
Deportes / Aventura		Caminata o Treking	
Ruta de Acceso al Recurso	Acceso – Medio de Transporte		Vía de Acceso – Distancia en kms / Tiempo

1.- Chachapoyas - Santo Tomás - San Francisco de Tín Tín.	Terrestre – Automóvil Particular	Carretera asfaltada / Carretera afirmada / Trocha carrozable – 93 Km. / 02 h. y 30 min.
1.- San Francisco de Tín Tín.- Sitio arqueológico Purunmacho	Terrestre - A pie	Camino de herradura / Sendero – 3.5 km. / 50 min.


Tabla 11. *Inventario Sitio Arqueológico de Cordero Punta*

Sitio Arqueológico Cordero Punta		Ficha N°009
	Ubicación	
	Departamento: Amazonas	
	Provincia: Luya	
	Distrito: Santo Tomás	
	Jerarquía	

	Categoría	
	Manifestaciones Culturales	
	Tipo	
	Sitios Arqueológicos	
Sub tipo		
Edificaciones (Templos, fortalezas, plazas, cementerios...)		
<p>Se ubica a 3016 m.s.n.m., al sur este de Santo Tomás; según las características arquitectónicas pertenece a la cultura Chachapoya, que floreció durante el Intermedio tardío (1100 - 1470 dC.). El ecosistema de esta zona se caracteriza por la presencia de un bosque húmedo montano poblado de bromelias, orquídeas, musgo y líquenes; además de plantas menores que cubren casi por completo el sitio. Abarca una extensión aproximada de tres hectáreas, donde se hallan muros de contención que nivelan el terreno, plataformas semicirculares y rectangulares, todas bordeadas por los típicos aleros; sobre los cuales se erigen recintos circulares con dimensiones entre 6 y 8 metros de diámetro, con paredes que superan los 2 metros de alto y en algunos casos presentan hornacinas. Los muros de contención son cuneiformes, con medidas</p>		

que oscilan entre 2 a 3 metros de alto, por 5 a 20 metros de largo, mientras que las plataformas semicirculares y rectangulares tienen entre 2 a 4 metros de alto. El material utilizado para su edificación fue la piedra caliza tallada unida con argamasa de barro.			
Particularidades	-----		
Observaciones	Se sitúa sobre una ladera empinada, al borde de un farallón, en las coordenadas UTM Norte: 9269658 y Este: 0186331. La parte más alta del sitio constituye un mirador natural con vista al valle del río Utcubamba y los poblados de la parte sur de la provincia de Chachapoyas.		
Estacionalidad	Tipo de estacionalidad	Horario de Visita	Especificación
Todo el año	Todo el año	08:00 – 14:00	Mejor época para visita de mayo a noviembre
Actividad Dentro del recurso		Tipo	
Naturaleza		Observación de flora, aves, paisaje, etc.	
Paseos		Excursiones	
Otros (especificar tipo)		Toma de fotografías y filmaciones.	
Deportes / Aventura		Caminata o Treking	
Ruta de Acceso al Recurso	Acceso - Medio Transporte	Vía de Acceso – Distancia en kms / Tiempo	
1.- Chachapoyas - Santo Tomás - San Francisco de Tín Tín.	Terrestre - Automóvil Particular	Carretera asfaltada / Carretera afirmada / Trocha carrozable – 93 Km. / 02 h. y 30 min.	
1.- San Francisco de Tín Tín.- Sitio arqueológico Cordero Punta	Terrestre - A pie	Camino de herradura / Sendero – 3 km. / 40 min.	


Tabla 12. *Inventario Sitio Arqueológico de Campana Urco*

Sitio Arqueológico Campana Urco		Ficha N°010
	Ubicación	
	Departamento: Amazonas	
	Provincia: Luya	
	Distrito: Santo Tomás	
	Jerarquía	

	Categoría	
	Manifestaciones Culturales	
	Tipo	
	Sitios Arqueológicos	
Sub tipo		
Edificaciones (Templos, fortalezas, plazas, cementerios...)		
<p>Se ubica a 2961 m.s.n.m., en la cavidad de un acantilado rocoso; el sitio presenta un ecosistema caracterizado en parte por la presencia de un bosque espinoso y de matorral. Pertenece a la cultura Chachapoya que floreció durante el Intermedio tardío (1100 -1470 dC.), son estructuras funerarias del tipo mausoleo utilizado para entierros colectivos. Levantados sobre terraplenes de piedra en una estrecha oquedad geológica; los mausoleos presentan planta rectangular y en forma de U. El material de construcción empleado para los mausoleos fue la piedra unida con barro arcilloso, además de palos que servían para trabar y dar consistencia, las paredes fueron empastadas con barro arcilloso, y en parte pintadas de color rojo ocre y blanco humo. El lugar evidencia restos óseos humanos y cerámicos que han sido rotos al momento de saquear el sitio, estos se encuentran dispersos tanto al interior como al exterior de los mausoleos.</p>		
Particularidades	-----	
Observaciones	Se sitúa en las coordenadas UTM 06°36.'537'' sur y 077°50.'069'' oeste. Desde este sector, se observa el valle del Utcubamba y los poblados del sur de la provincia Chachapoyas.	

Estacionalidad	Tipo de estacionalidad	Horario de Visita	Especificación
Todo el año	Todo el año	08:00 – 14:00	Mejor época para visita de mayo a noviembre
Actividad Dentro del recurso		Tipo	
Naturaleza		Observación de flora, aves, paisaje, etc.	
Paseos		Excursiones	
Otros (especificar tipo)		Toma de fotografías y filmaciones.	
Deportes / Aventura		Caminata o Treking	
Ruta de Acceso al Recurso		Acceso – Medio de Transporte	Vía de Acceso – Distancia en kms / Tiempo
1.- Chachapoyas - Santo Tomás - San Francisco de Tín Tín.		Terrestre - Automóvil Particular	Carretera asfaltada / Carretera afirmada / Trocha carrozable – 93 Km. / 02 h. y 30 min.
1.- San Francisco de Tín Tín.- Sitio arqueológico Campana Urco.		Terrestre - A pie	Camino de herradura / Sendero – 03 km. / 45 min.


Tabla 13. *Inventario Huellas de la Casharaca*

Huellas de la Casharaca		Ficha N°011
	Ubicación	
	Departamento: Amazonas	
	Provincia: Luya	
	Distrito: Santo Tomás	
	Jerarquía	

	Categoría	
	Manifestaciones Culturales	
	Tipo	
	Sitios Arqueológicos	
Sub tipo		
Edificaciones (Templos, fortalezas, plazas, cementerios...)		

<p>Se sitúan a 2579 m.s.n.m., en el sector Guishoc, sobre una roca al borde de un acantilado, con vista a los mausoleos de Guishoc y el valle Tinluche. El sitio presenta un ecosistema caracterizado por la presencia de un bosque pre montano bajo y de matorral, propio de la región natural quechua. El nombre Casharaca, proviene de dos voces: Casha que quiere decir espinas, y Raca que significa vagina. Según los pobladores locales, en este sector ha orinado un personaje mitológico (La Casharaca), cuyo líquido al discurrir ha labrado la roca en forma de canales. Dicho personaje, según cuenta la leyenda orino en este lugar, evitando de esta forma el propósito de fundar una mina de sal, que perseguían Balquishau y Llantan, quedando solo las huellas de la orina, a manera de canales sobre la roca y ha dado origen al productivo valle Tinluche en la parte baja.</p>			
Particularidades	-----		
Observaciones	Se localiza en las coordenadas UTM: 06°35.'46.2'' sur y 077°50.'47.7'' oeste.		
Estacionalidad	Tipo de estacionalidad	Horario de Visita	Especificación
Todo el año	Todo el año	08:00 – 14:00	Mejor época para visita de mayo a noviembre
Actividad Dentro del recurso		Tipo	
Naturaleza		Observación de flora, aves, paisaje, etc.	
Paseos		Excursiones	
Otros (especificar tipo)		Toma de fotografías y filmaciones.	
Deportes / Aventura		Caminata o Treking	
Ruta de Acceso al Recurso	Acceso – Medio de Transporte	Vía de Acceso – Distancia en kms / Tiempo	
1.- Chachapoyas - Santo Tomás - San Francisco de Tín Tín.	Terrestre - Automóvil Particular	Carretera asfaltada / Carretera afirmada / Trocha carrozable – 93 Km. / 02 h. y 30 min.	
1.- San Francisco de Tín Tín- Huellas de la Casharaca	Terrestre - A pie	Sendero – 5.5 km. / 01 h. y 40 min.	


Tabla 14. *Inventario Sitio Arqueológico de Guishoc*

Sitio Arqueológico Guishoc		Ficha N°012
	Ubicación	
	Departamento: Amazonas	
	Provincia: Luya	
	Distrito: Santo Tomás	
	Jerarquía	

	Categoría	
	Manifestaciones Culturales	
	Tipo	
	Sitios Arqueológicos	
Sub tipo		
Edificaciones (Templos, fortalezas, plazas, cementerios...)		
<p>Se sitúa a 2588 m.s.n.m., en el sector del mismo nombre, en medio de una estrecha cavidad calcárea de un farallón, siendo de difícil acceso para los visitantes, por lo que son observados a la distancia. Presenta un ecosistema caracterizado por la presencia de un bosque espinoso y de matorral, propio de la región natural quechua. Son tumbas a modo de mausoleos pertenecientes a la cultura Chachapoya que floreció durante el Intermedio tardío (1100 -1470 dC.). El sitio está conformado por una hilera de mausoleos de forma rectangular de uno a dos niveles, las paredes ostentan nichos en forma cuadrangular, y evidencian techos de una y dos caídas, este último poco común, conformado por troncos de madera. Están levantados sobre plataformas compuestas de piedra unida con barro arcilloso, material que también se empleó para construir las paredes de los mausoleos, además de palos pequeños y paja. Presentan un enlucido con barro arcilloso y decoración en tonalidad crema y rojo ocre.</p>		
Particularidades	-----	
Observaciones	<p>Localizado en las coordenadas UTM: 06°35.552' sur y 077°50.445' oeste. Para visitar el recurso es recomendable ser acompañado por un guía y portar binoculares (larga vista).</p>	

Estacionalidad	Tipo de estacionalidad	Horario de Visita	Especificación
Todo el año	Todo el año	08:00 – 14:00	Mejor época para visita de mayo a noviembre
Actividad Dentro del recurso		Tipo	
Naturaleza		Observación de flora, aves, paisaje, etc.	
Paseos		Excursiones	
Otros (especificar tipo)		Toma de fotografías y filmaciones.	
Deportes / Aventura		Caminata o Treking	
Ruta de Acceso al Recurso	Acceso - Medio Transporte	Vía de Acceso – Distancia en kms / Tiempo	
1.- Chachapoyas - Santo Tomás - San Francisco de Tín Tín.	Terrestre - Automóvil Particular	Carretera asfaltada / Carretera afirmada / Trocha carrozable – 93 Km. / 02 h. y 30 min.	
1.- San Francisco de Tín Tín.- Sitio arqueológico Guioshoc	Terrestre - A pie	Camino de herradura / Sendero – 5.5 km. / 01 h. y 40 min.	

Tabla 15. *Inventario Sitio Arqueológico Caverna de Revash*

Caverna de Revash		Ficha N°013
	Ubicación	
	Departamento: Amazonas	
	Provincia: Luya	
	Distrito: Santo Tomás	
	Jerarquía	


	Categoría	
	Manifestaciones Culturales	
	Tipo	
	Sitios Arqueológicos	
Sub tipo		
Edificaciones (Templos, fortalezas, plazas, cementerios...)		

Se ubica a 2542 m.s.n.m., al sur oeste de Santo Tomás; en el sector del mismo nombre, a la margen izquierda de la quebrada El Ingenio afluente del río Utcubamba, cerca al pueblo San Bartolo. Se halla dentro del ámbito de la cultura Chachapoya, que floreció durante el Intermedio tardío (1100 - 1470 dC.). El ecosistema de esta zona se caracteriza por bosque bajo y de matorral, con presencia de bromelias, orquídeas, musgo y líquenes. El sitio corresponde a una cavidad con dos entradas, la más accesible mide 1.2 metros de alto por 02 metros de largo en promedio; al inicio del interior, presenta una galería amplia donde se halla una gran cantidad de fragmentos de osamenta humana diseminada y agrupada, que demuestra haber sido un cementerio de tipo secundario; el recorrido continúa en dirección oeste y cada vez se torna más frecuente el habita de murciélagos. Según los lugareños el siglo pasado durante la década de los años 60, exploraron el lugar y calcularon una profundidad de 150 metros y registraron además una cerámica de tipo utilitaria. Asimismo, es preciso anotar que a 30 metros de altura de la caverna se halla un mausoleo de planta rectangular con hornacinas y decorado en tonalidad crema y rojo; además, adyacente a dicho mausoleo en ambas márgenes se halla otro grupo de mausoleos y, más al norte está el grupo más numeroso y notable de mausoleos de Revash.

Particularidades	-----		
Observaciones	Se sitúa en la base de un farallón, en las coordenadas UTM Norte: 9275285 y Este: 0183274, a la margen izquierda del río Ingenio. En el trayecto al sitio, se puede observar a la margen derecha del río Ingenio, en el cerro el Toro a recintos funerarios del tipo mausoleo y sarcófago.		
Estacionalidad	Tipo de estacionalidad	Horario de Visita	Especificación
Todo el año	Todo el año	08:00 – 15:00	Mejor época para visita de mayo a noviembre
Actividad Dentro del recurso		Tipo	
Naturaleza		Observación de flora, aves, paisaje, etc.	
Paseos		Excursiones	
Otros (especificar tipo)		Toma de fotografías y filmaciones.	

Deportes / Aventura		Caminata o Treking
Ruta de Acceso al Recurso	Acceso – Medio de Transporte	Vía de Acceso – Distancia en kms / Tiempo
1.- Chachapoyas –Puente Santo Tomás - Sector El Ingenio	Terrestre - Automóvil Particular	Carretera asfaltada / Carretera afirmada – 70 Km. / 02 h. y 10 min.
1.- Sector El Ingenio - Caverna Revash.	Terrestre - A pie	Camino de herradura / Sendero – 1.5 km. / 40 min.


Tabla 16. *Inventario Sitio Arqueológico de Caserón*

Sitio Arqueológico Caserón		Ficha N° 014
	Ubicación	
	Departamento: Amazonas	
	Provincia: Luya	
	Distrito: Santo Tomás	
	Jerarquía	

	Categoría	
	Manifestaciones Culturales	
	Tipo	
	Sitios Arqueológicos	
Sub tipo		
Edificaciones (Templos, fortalezas, plazas, cementerios...)		
<p>Se ubica a 2863 msnm, según los rasgos arquitectónicos pertenecen a la cultura Chachapoya, que floreció durante el Intermedio tardío (1100 - 1470 dC.). El sitio presenta dos sectores, donde el ecosistema es caracterizado por la presencia de un bosque espinoso y de matorral, propio de la región natural quechua. Sector I: Comprende una extensión aproximada de tres hectáreas, conformado por recintos circulares, en cuyo interior se evidencian batanes y manizuelas de piedra; además existen andenes prehispánicos de piedra, que forman terrazas de cultivo asociado al</p>		

<p>sistema de producción del lugar. El material empleado para su edificación fue la piedra unida con mortero de barro arcilloso. Sector II: Conformado por tumbas prehispánicas del tipo Mausoleo ubicados en la abertura de un acantilado, adosados a la pared rocosa del cerro Caserón. El material utilizado en la construcción fue la piedra unida con argamasa de barro arcilloso y paja; en el enlucido y decoración se utilizó tierras de colores rojo ocre y blanco humo. Complementa a este sitio la formación natural del perfil de una persona, en el cerro Caserón.</p>			
Particularidades	-----		
Observaciones	Localizado en las coordenadas UTM: 06°33.140' sur y 077°52.722' oeste. Para visitar el recurso es recomendable ser acompañado por un guía.		
Estacionalidad	Tipo de estacionalidad	Horario de Visita	Especificación
Todo el año	Todo el año	08:00 - 15:00	Mejor época para visita de mayo a noviembre
Actividad Dentro del recurso		Tipo	
Otros (especificar tipo)		Toma de fotografías y filmaciones.	
Deportes / Aventura		Caminata o Treking	
Ruta de Acceso al Recurso	Acceso – Medio de Transporte		Vía de Acceso – Distancia en kms / Tiempo
1.- Chachapoyas - Puente Santo Tomás – San Salvador.	Terrestre - Automóvil Particular		Carretera asfaltada/ Carretera afirmada – 76.5 Km. / 01 h. y 50 min.
1.- San Salvador - Sitio arqueológico Casaron.	Terrestre - A pie		Camino de herradura / Sendero – 1.5 km. / 30 min.

Tabla 17. *Inventario Sitio Arqueológico de Flor de Aromo*

Sitio Arqueológico Flor Aromo		Ficha N°015
	Ubicación	
	Departamento: Amazonas	
	Provincia: Luya	
	Distrito: Santo Tomás	
	Jerarquía	

	Categoría	
	Manifestaciones Culturales	
	Tipo	
	Sitios Arqueológicos	
Sub tipo		
Edificaciones (Templos, fortalezas, plazas, cementerios...)		
<p>Se ubica a 2970 msnm, en la cima del cerro Carbón. Según las características arquitectónicas pertenece a la cultura Chachapoya, que floreció durante el Intermedio tardío (1100 - 1470 dC.). El sitio ostenta el nombre Flor Aromo, en alusión al ecosistema caracterizado por la presencia del bosque húmedo montano, donde los árboles están poblados en su mayoría por una variedad de orquídeas con aromas agradables, bromelias, musgo y líquenes, que han poblado el sitio arqueológico, en una extensión aproximada de cinco hectáreas. El sitio arqueológico está conformado por más de 40 estructuras circulares, levantados en su mayoría sobre terrazas y plataformas circulares que presentan aleros, con muros de diferente altura; resaltando una estructura circular con decoración de frisos en forma de zigzag y un sector plano, que se presume fue como una plazuela, levantada sobre una plataforma de aproximadamente 20 metros de largo. El material utilizado para su edificación fue la piedra caliza tallada firmemente unida con argamasa de barro. Complementan al sitio, un mirador natural con vista al valle del río Utcubamba y los poblados de la parte sur de la provincia de Chachapoyas y los vestigios de andenes prehispánicos asociados al sistema de producción agrícola.</p>		

Particularidades	-----		
Observaciones	Se localiza en las coordenadas UTM: 06°32.314' sur y 077°50.812' oeste. Para visitar el recurso es recomendable ser acompañado por un guía., debido a la falta de señalización y a la espesura de la vegetación que cubre el sitio.		
Estacionalidad	Tipo de estacionalidad	Horario de Visita	Especificación
Todo el año	Todo el año	08:00 – 15:00	Mejor época para visita de mayo a noviembre
Actividad Dentro del recurso		Tipo	
Otros (especificar tipo)		Toma de fotografías y filmaciones.	
Deportes / Aventura		Caminata o Treking	
Ruta de Acceso al Recurso	Acceso – Medio de Transporte	Vía de Acceso – Distancia en kms / Tiempo	
1.- Chachapoyas - Puente Santo Tomás - San Salvador – San Bartolo.	Terrestre - Automóvil Particular	Carretera asfaltada / Carretera afirmada – 82 Km. / 02 h.	
1.- San Salvador - Sitio arqueológico Flor Aromo.	Terrestre - A pie	Camino de herradura / Sendero – 4.5 km. / 01 h. y 15 min.	

Tabla 18. *Inventario Centro Turístico Mirador de Revash*

Centro Turístico “Mirador de Revash”		Ficha N°016
	Ubicación	
	Departamento: Amazonas	
	Provincia: Luya	
	Distrito: Santo Tomás	
	Jerarquía	

	Categoría	
Realizaciones científicas contemporáneas	técnicas o artísticas	

Se sitúa a 2064 m.s.n.m., a la margen izquierda de la quebrada El Ingenio afluente del río Utcubamba, cerca al poblado El Puente Santo Tomás y la Yerbabuena. El ecosistema de esta zona se caracteriza por bosque seco y de matorral, con presencia de bromelias, orquídeas, musgo y líquenes. El sitio está conformado por un conjunto de estructuras arquitectónicas acondicionadas y en armonía con el entorno, dedicadas a brindar servicio de alimentación y esparcimiento; así tenemos, área de cocina, comedor, descaso, piscina y servicios higiénicos. Al oeste de los recintos destinados a brindar servicio, se halla un grupo de pequeños mausoleos con hornacinas decorados en rojo y crema, adyacente a la margen izquierda a unos 5 metros de altura, yacen 04 sarcófagos de madera colocados en medio de un cerro escarpado, dichas estructuras funerarias han sido diseñadas tomando como referencia los mausoleos de Revash y los Sarcófagos de Karajía, en afán de mostrar los dos tipos de patrones funerarios empleados por los Chachapoya para enterrar a sus difuntos. Asimismo, en el sitio se puede observar huertos de cultivo y áreas destinadas a la crianza de truchas. Las estructuras arquitectónicas están construidas a base de madera con cubierta de paja de forma cónica, a dos y cuatro aguas, la piscina está elaborada a base de piedra y el material empleado para los mausoleos fue la piedra pequeña, barro arcilloso y madera.

Particularidades	-----		
Observaciones	Se sitúa en las coordenadas UTM Norte: 9274221 y Este: 0185549, a la margen izquierda del río Ingenio.		
Estacionalidad	Tipo de estacionalidad	Horario de Visita	Especificación
Todo el año	Todo el año	08:00 – 15:00	Mejor época para visita de mayo a noviembre
Actividad Dentro del recurso		Tipo	
Folklore		Degustación de platos típicos.	
Paseos		Excursiones	
Deportes acuáticos		Natación	
Otros (especificar tipo)		Toma de fotografías y filmaciones.	
Deportes / Aventura		Caminata o Treking	
Ruta de Acceso al Recurso	Acceso – Medio de Transporte	Vía de Acceso – Distancia en kms / Tiempo	

1.- Chachapoyas – Puente Santo Tomás – Centro Turístico Mirador de Revash	Terrestre - Automóvil Particular	Carretera asfaltada / Carretera afirmada - 66 Km. / 01 h. y 30 min.
---	----------------------------------	---

Comidas Tradicionales

- ✓ El cuy frito o al horno (cangado) entero con papas doradas.
- ✓ El locro Chiclayo verde con frijoles verdes.
- ✓ El ucho de Chocho molido en batan o molinillo con su Olluco o Papas.
- ✓ La rellena preparada con la col crespas o repollo en el popular llamado pela de chancho, costumbre que se invita a los vecinos.
- ✓ La sopa de mote con sus frejoles y su uchumachca y col.
- ✓ La sopa de Mote con Frejoles también llamado chungo loco.
- ✓ El locro de Chochoca con su oreja de chancho.
- ✓ El tradicional chorizo de chancho preparado al estilo natural con su azafrán y achote para sazonar el gusto.
- ✓ El licor aloja de jora macerado por seis meses enterrado, clavo de olor, vainilla.
- ✓ La Chicha de Jora.

Celebraciones Religiosas del distrito de Santo Tomás de Quillay

La celebración de la semana santa que se celebra con sus antiguas costumbres, como la preparación de panes y empanadas esto es para el sábado gloria, en estos días las personas acostumbran llevar con anticipación la leña a la casa, la comida porque durante la semana santa se dedican a rezar y a estar en casa junto con sus familiares y vecinos por las noches obligatoriamente se concurre a la iglesia a escuchar misa.

La fiesta patronal del Pueblo que se celebra en honor al Patrón Santo Tomás el 21 de Diciembre; en la celebración de la fiesta patronal de Santo Tomás de Quillay se iniciaba desde el día 15 de diciembre durando hasta el día 22 de Diciembre, siendo el 21 de diciembre, día central para esta fiesta en cada noche de cada día se realiza una fiesta social amenizada con orquesta o conjuntos musicales contratados de Chiclayo, Jaén, y otros lugares siendo la música preferida por tradición cultural la “Cumbia tropical selvática, costeña y sanjuanera”, y de la misma manera para las actividades de los días se contrata una banda musical de viento, para amenizar el ambiente en los encuentros deportivos del día, y como costumbre por las mañanas se hace la serenata al patrón del pueblo y posteriormente a algunos vecinos realizándose el acostumbrado brindis de

honor por parte de los dueños de casa sacando para esta ocasión los llamados cócteles y luego los ricos caldos de gallina.

Asimismo, se realiza por tradición cultural en el mes de mayo la fiesta de la Cruz de Carangote, Cruz de Mayo, y las cruces en los diferentes domicilios durante todos los días del mes, todas estas fiestas se realizan con bastante fe de los Tomasinos, preparando para estas ocasiones bastante dulce de frejol o habas, licores distintos alojas, chicha, guarapo, cócteles, música para bailar toda la noche.

Los velorios.

Esta costumbre es firmemente de esta localidad de Santo Tomás de Quillay, y sus anexos es costumbre que cuando muere un poblador el velorio se lleva a cabo durante diez (10) días consecutivos por medio de rosarios cada noche además de velar el altar que es desatado el día (10), es acompañado la mayoría por los de sexo femenino y masculino compartiendo el acostumbrado coqueo o chaccheo acompañado de su rico aguardiente y cigarros de puro tabaco natural que dura toda la noche hasta la amanecida, para esta actividad los deudos o dolientes matan una vaca, para poder asistir a los acompañantes y para el día cinco (05) se prepara calidades de comida diferentes denominado el famoso “Cinco” también se prepara el famoso dulce de Chiclayo por las amas de casa como señal que la casa está de duelo y para el décimo día o llamado también chungo se prepara el famoso chungo loco que consiste en mote con frejoles y su buen culantro.

La Lava de la Olsha.

Es también por costumbre que después del sepelio o entierro del difunto, los amigos y familiares en especial los de sexo masculino se encargan de empacar toda la ropa y camas del difunto para llevarlo cargado al hombro o en lomo de mulo o caballo o también cargado a un lugar donde más fue asediado por el difunto (Salayan, Tablón etc.) denominado también el lavado de la Olsha” en este desplazamiento por el camino los cargadores van brindando y aliviando la sed y la pena de los dolientes con el llamado aguardiente de pura caña, encontrándose en el lugar las señoras esposas de los amigos y todo el personal femenino invitado empiezan cada una en su batea a lavar las ropas más mejores y las que están más deterioras la queman haciendo una hoguera en este lugar, al finalizar la lava de la ropa todos rezan un rosario y luego

clavan una cruz con su nombre y fecha del fallecido en el lugar, que quedara de recuerdo por el resto del tiempo todas las personas que desean un milagro y de acuerdo a su fe ponen velitas encendidas en este lugar y rezan sus oraciones de fe, esta costumbre es en todo Santo Tomás de Quillay y sus Centros Poblados, Anexos y Caseríos que está organizado de la siguiente forma.

Planta Turística

Durante el 2018, el turismo en la región Amazonas registró un crecimiento en la capacidad ofertada hotelera, destacando el número de plazas-cama (11,9%), el número de habitaciones (8,9%), así como el número de establecimientos (7,1%), respecto al año anterior.

Figura 3. Oferta Hotelera

Amazonas: Oferta Hotelera				
Descripción	Anual			Var % 18/17
	2016	2017	2018	
Nº establecimientos de hospedaje	288	317	339	7,1%
Nº habitaciones	4 023	4 408	4 799	8,9%
Nº plazas-cama	6 144	6 868	7 688	11,9%

Fuente: Encuesta Mensual de Establecimientos de Hospedaje – MINCETUR / VMT / DGIETA

Figura 4. Evolución de la oferta de plazas y camas



Hospedajes de la Provincia de Luya

A nivel de la provincia la oferta de alojamiento también está creciendo, sin embargo, en el distrito de Santo Tomás no se registra ninguno de estos establecimientos, por lo que los turistas que visitan Santo Tomás no pernoctan en el distrito, más por el contrario son turistas que tiene como centro de soporte a la ciudad de Chachapoyas por lo que se adiciona una tabla que muestra los establecimientos de hospedaje de la provincia de Chachapoyas.

Tabla 19. Directorio de Alojamiento provincia de Luya

NOMBRE COMERCIAL	DOMICILIO	DISTRITO	TELÉFONO	E – mail
Hospedaje León & Café	JR. Bajo Tingo S/N	Tingo	941715685	kuelapperu@hotmail.com
Hospedaje Cucha Cuella	AV. Kuélap S/N	María	941720455	...
Huichimal	AV. Kuélap S/N	María
Kuelap	AV. Kuélap S/N	María	813088	...
El Torreón	AV. Kuélap S/N	María	941708040	...
El Mirador	AV. Kuélap S/N	María
El Lirio	AV. Kuélap S/N	María	941706668	...
Huaylla Belén	JR. Garcilazo de la Vega 297	Lamud	041-793158/ 990224910	...
Tambo Sapalachan	KM. 19,2 carretera a Olto	Lamud	997550736	tambosapalachan@gmail.com
Hospedaje los Bancos	JR. Bolivar N° 216	Lamud	941942971	...
Hospedaje Lamud	JR. Alfonso Ugarte N° 497	Lamud
León	JR. Tingo S/N	Tingo
Tingo	Carretera a Leymebamba Km 01	Tingo	941732251	...
Virgen de Natividad	JR. Alianza S/N	Nuevo Tingo	041-813115	...
Hospedaje Meralí	JR. Blas Valera N° 201	Luya	971918010/ 941804274	lameche_3040@hotmail.com
Shubite	JR. San Martin Cdra. 9	Luya
El Buen Amanecer	JR. México N° 205	Camporredondo	041- 477868	...
Choctamal Lodge	AV. Kuélap KM 17	Longuita	041-478838	lostambos@hotmail.com
El Bebedero	Anexo Kuélap	Tingo	979791729	

Fuente: Dircetur Amazonas

Hospedajes de la Provincia de Chachapoyas

Tabla 20. Directorio de Alojamiento provincia de Chachapoyas

Nº	NOMBRE O RAZÓN SOCIAL	DOMICILIO	DISTRITO	TELÉFONO	MÓVIL	E – mail
1	GERARDO MAS MAS	JR. SALAMANCA Nº 404	CHACHAPOYAS	951460295
2	MARIA MARLENE MUÑOZ GONGORA	JR. LIBERTAD Nº926	CHACHAPOYAS	941882784	hadamar1@hotmail.com
3	MARIA MARLENE MUÑOZ GONGORA	JR. SALAMANCA Nº570	CHACHAPOYAS	941882784	hadamar1@hotmail.com
4	MARIA MARLENE MUÑOZ GONGORA	JR. SALAMANCA Nº 682	CHACHAPOYAS	941882784	hadamar1@hotmail.com
5	DEISY RIVA MARY	JR. SALAMANCA Nº 640	CHACHAPOYAS	041- 477299	954830198	Jordinnahum@gmail.com
6	NEY INGA MIXAN	JR. SALAMANCA Nº 993	CHACHAPOYAS	041-477712	926979617	neynor1013@gmail.com
7	INGA MIXAN GIL	AV. SALAMANCA Nº 945	CHACHAPOYAS	041-478589	999880351	...
8	ANGELICA TRIGOSO CORTEZ	JR LIBERTAD Nº 1062	CHACHAPOYAS	041-478431
9	OSCAR HERNAN PINEDO PORTOARRERO	JR. LIBERTAD Nº880	CHACHAPOYAS		987885325	...
10	HOSTAL DON LALO	JR. LIBERTAD Nº580	CHACHAPOYAS		979207763	hostaldonlalo@gmail.com
11	MARIBEL VALQUI VILCHEZ	JR. LIBERTAD Nº692	CHACHAPOYAS	hotel monte peruvian@outlook
12	DE VARGAS LOPEZ CLODOMIRA	AV. SAN JUAN DE LA FRONTERA DE LOS CHACHAPOYA S Nº642	CHACHAPOYAS		966899760	hostalelsueño@outlook.es
13	MEYÑ SAC	JR. AYACUCHO Nº277	CHACHAPOYAS		979134607	...
14	JOSE SANTOS VILLACREZ MUÑOZ	JR. AYACUCHO Nº 690	CHACHAPOYAS		954435879	...
15	ALAVARADO CATRO CRISTIAN	JR. TRIUNFO C-1	CHACHAPOYAS		943990197	cristianalvaradoCASTRI@g mail.com
16	HOSPEDAJE CHACHA INTERNATIONAL	TRIUNFO Nº1060	CHACHAPOYAS	041-477073		chach17international@gm ail.com
17	MARIA SULEMA OCAMPO VALLE	JR. ORTIZ ARRIETA Nº 371	CHACHAPOYAS	...	982220346	...
18	MERCEDES ABANTO PORTAL	JR. CHINCHA ALTA Nº 391	CHACHAPOYAS		990286621	...

19	CHUQUIMBALQUI PALACIOS MIGUEL EDWIN	PSJE DAVID REYNA N° 285	CHACHAPOYAS	041-479150	973893876	reservas @hospedajenny.com
20	LUCILA VALLES DE DIAZ	PSJE. DAVID REYNA N° 100	CHACHAPOYAS	041-477993	
21	DORIS TUESTA CHAVEZ	PSJE DAVID REYNA N° 290	CHACHAPOYAS		955838779	...
22	SERVICIOS TURISTICOS RAMOS E.I.R.L.	JR. AMAZONAS N° 440	CHACHAPOYAS		948138319	shubethostal@gmail.com
24	CASA HOSPEDAJE TERESITA	JR. AMAZONAS N° 537	CHACHAPOYAS		990772244	tenepo@hotmail.com
25	DICER E.I.R.L.	JR. AMAZONAS N° 222	CHACHAPOYAS	041-941952	948949966	
26	EDUARDO CATAÑEDA RUBIO	JR. GRAU N° 565	CHACHAPOYAS	041-478839	941925959	hospedaje.castfnda.r@hotmail.com
27	HUAYAMIS PORTOCARRERO SEGUNDO ADALBERTO	JR. GRAU N° 307	CHACHAPOYAS	041-478855	979953310	
28	WILMER TEJADA CHUQUIPIONDO	JR. GRAU N° 299	CHACHAPOYAS		940551660	wiltejada82@hotmail.com
29	HOSPEDAJE NORTE	JR. GRAU N° 644	CHACHAPOYAS		956885365	chachapoyasnaturaltourq @hotmail.com
30	NANCY MANUELITA MONTENEGRO CARGUAS	JR.BOLIVIA N° 316	CHACHAPOYAS		961385338	killahuasy316@gmail.com
31	PILAR MARYLIANA ARIAS CABRERA	JR. LA MERCED 1157	CHACHAPOYAS		976823873	
32	EL DANUBIO	JR. TRES ESQUINAS	CHACHAPOYAS	
33	HOSPEDAJE LOS MASHITAS	JR. RECREO 461	CHACHAPOYAS		970225814	
34	CYNTIA HERRERA MELENDEZ	JR. TRIUNFO N°828	CHACHAPOYAS		941951477	turismoyhoteleriasac@gmail.com
35	SERVICIOS TURISTICOS RAMOS E.I.R.L.	JR. DOS DE MAYO 1370	CHACHAPOYAS	41750051	...	
36	JHONATAN FELIPE RAICO QUIROZ	PSJE. DAVID REINA 227	CHACHAPOYAS	041-478357	996550822	raycosoft@gmail.com
37	LUIS ILIQUIN VIGO	JR. GRAU N°211	CHACHAPOYAS	...	941875018	wishostalmiperu@gmail.com
38	ROSA AMPUERO BARRANTES	JR. DOS DE MAYO	CHACHAPOYAS	gladisampuero@hotmail.com
39	CARLOS CRUZ RAMOS	JR. AMAZONAS 721	CHACHAPOYAS	041-477698	...	carlos.cr02@hotmail.com
40	JESICA MUÑOZ MARÍN	JR. LAS ANTENAS S/N	CHACHAPOYAS		995417539	...
41	VALLE GUIOP DE MUÑOZ JOBITA	JR. ORTIZ ARRIETA 373	CHACHAPOYAS		949760288	hseInogal@hotmail.com
42	LOS GUAYACHOS RESTAURANT Y SERVICIOS GENERALES SAC	JR. SANTA LUCIA N°120	CHACHAPOYAS	041-630452	996350155	reservas@pakkarinhostal.com

43	SAAVERDRA ROJAS JOSE ENRIQUE WICBERTO	AV. SAN JUAN DE LA FRONTERA DE CHACHAPOYA S 724	CHACHAPOYAS	...	96766786	...
44	GUALBERTO ZAMORA LOJA	AV. SAN JUAN DE LAS FRONTERAS	CHACHAPOYAS		945663762	gualbertoamorall@hotmail.com
45	GERMAN NAPOLEÓN COTRINA DÍAZ	JR. AYACUCHO N°1408	CHACHAPOYAS		922214543	
46	REYNA SILVA GONZALO	AV. SAN JUAN DE LA FRONTERA DE CHACHAPOYA S 553	CHACHAPOYAS		973325845	hostalvia@gmail.com
47	INVERSIONES Y SERVICIOS MUSUQ WAYRA S.A.C.	Jr. PRIMAVERA 130	CHACHAPOYAS		941306849	ronopi26@gmail.com
48	MONTENEGRO CARHUAS NANCY MANUELITA	JR. BOLIVIA 316	CHACHAPOYAS		961385338	killahuasy316@gmail.com nancy1514@hotmail.com
49	ALVARADO INGA EDITH ISABEL	JR. HERMOSURA 622	CHACHAPOYAS		941944562	edithisabel5@gmail.com
50	HUAMAN MORI NIVIOLA	JR. SALAMANCA 120 124	CHACHAPOYAS		976837730	sumaqchacha@gmail.com
51	MANUEL RIVERA MARRUFO	Jr. LA MERCED N°505	CHACHAPOYAS	041-478538		
52	LA CASONA DE LEYMEBAMBA S.R.L	Jr. AMAZONAS N° 221	LEYMEBAMBA		997019175 - 957607416	lacionadeleymebamba@gmail.com
53	KOMICHI EXPEDITIONS E.I.R.L	Av. AUSTRIA - SAN MIGUEL	LEYMEBAMBA		994296749	info@casamallqui.com
54	AMAZILIA PERU EIRL.	KM. 282.5 CARRETERA CAJAMARCA - CHACHAPOYA S - ANEXO NOGALCUCHO	MAGDALENA		987106757	andres@amaziliaperu.com
55	ROSA MARÍA LÓPEZ ESPINOZA	Jr. DOS DE MAYO N°735	CHACHAPOYAS	041 - 478827	985261999 - 938255475	miski.rle@hotmail.com
56	FAIMER VALQUI LÓPEZ	Jr. SALAMANCA N° 983	CHACHAPOYAS		968385134	valquilopezfaimer@gmail.com
57	OBED MOISES GUEVARA ALVA	Jr. TRIUNFO Cdr. 2 - Psj. TIOHUAYCO S/N	CHACHAPOYAS	041-478997	942313761	omga1987@gmail.com
58	PUERTAS DEL SOL PERU S.A.C	Jr. O. ARRIETA N° 394	CHACHAPOYAS	41792972	943809075	hostal.imos@gmail.com

Fuente: Dircetur Amazonas

Operadores de Turismo de las provincias de Luya y Chachapoyas

Al igual que en el caso de los establecimientos de hospedaje en los operadores que venden los atractivos turísticos del distrito de Santo Tomás en su mayoría son operadoras de la ciudad de Chachapoyas por lo que se adiciona la tabla de operadores turísticos de la región Amazonas.

Tabla 21. Directorio de Agencias de Viaje y Operadores Turísticos

N°	RAZON SOCIAL	DIRECCION	N°	LOCALIDAD	DISTRITO	PAGINA WEB
001	EMPRESA DE TRANSPORTE CHASQUI TOURS E.I.R.L.	Jr. Grau	460	Chachapoyas	Chachapoyas	
002	PURUM LLACTA E.I.R.L.	Jr. Grau	364	Chachapoyas	Chachapoyas	
003	LOPEZ TAFUR SALVADOR	Jr. Triunfo	717	Chachapoyas	Chachapoyas	www.ayahuaristours.com
004	CLOUDFOREST EXPEDITIONS S.R.L.	Jr. Puno	368	Chachapoyas	Chachapoyas	
005	ESPINOZA ORTECHO JOSE LUIS	Jr. Grau	515	Lamud	Lamud	
006	CHACHAPOYAS TOURS S.A.C.	Jr. Santo Domingo	432	Chachapoyas	Chachapoyas	www.kuelapperu.com
007	WAYRA INTENATIONAL TOURS S.R.L.	Jr. Ortiz Arrieta	750	Chachapoyas	Chachapoyas	www.wayratours.com.pe
008	AMAZON E.I.R.L.	Jr. Ortiz Arrieta	520	Chachapoyas	Chachapoyas	
009	INGA MIXAN GIL	Jr. Ayacucho	942	Chachapoyas	Chachapoyas	www.universalplanetours.com
010	MULTINEGOCIOS UNIVERSAL E.I.R.L.	Jr. Grau	612	Chachapoyas	Chachapoyas	
011	RODRIGUEZ GUEVARA WEYDER	Jr. Ayacucho	1052	Chachapoyas	Chachapoyas	www.quintestours.com
012	YOPLAC CHAPPA EDILBERTO	Psje. Tupac Amaru	141	Chachapoyas	Chachapoyas	www.kuelapadventure.com
013	YALTA VELAIZOSA EGNER	Jr. Ayacucho	936	Chachapoyas	Chachapoyas	www.raymillactatravel.com.pe
014	PERU NATIVO S.A.C.	Jr. Ortiz Arrieta	508	Chachapoyas	Chachapoyas	www.peru-nativo.com
015	PERU TRAVEL EXPLORER S.R.L.	Jr. Ayacucho	964	Chachapoyas	Chachapoyas	
016	WIRA WIRA TOURS	Jr. Prospero	S/N	Leimebamba	Leimebamba	
017	VILAYA TOURS S.R.L.	Jr. Amazonas	261	Chachapoyas	Chachapoyas	www.vilayatours.com
018	LAS ORQUIDEAS CONSORCIO TURISTICO E.I.R.L.	Jr. Ayacucho	1231	Chachapoyas	Chachapoyas	
019	ÑUÑURCO TRAVELLERS SERVICIOS TURISTICOS E.I.R.L.	Jr. Ortiz Arrieta	186	Chachapoyas	Chachapoyas	www.nunurcotravel.com

020	GERMAN CARRANZA ROLANDO AQUILES	Jr. Ortiz Arrieta	530	Chachapoyas	Chachapoyas	www.chachapoyasexpedition.com
021	AGENCIA DE VIAJES TURISMO EXPLORER S.R.L.	Jr. Grau	549	Chachapoyas	Chachapoyas	www.turismoexplorerperu.com
022	YALTA ANGELES ROGELIO	Jr. Grau	295	Chachapoyas	Chachapoyas	www.tourandinaperu.com
023	AMAZON EXPEDITION TURISMO SOSTENIBLE S.A.C.	Jr. Ortiz Arrieta	508	Chachapoyas	Chachapoyas	www.amazonasexpedition.com.pe
024	TINKAS TRAVEL TOURS SERVICIOS TURISTICOS S.A.C	Jr. Grau	561	Chachapoyas	Chachapoyas	www.tinkasperu.com
025	AMAZON EXPERIENCIE S.R.L.	Jr. Hermosura	743	Chachapoyas	Chachapoyas	
026	CONSULTORES Y SERVICIOS PHIMA E.I.R.L.	Jr. Union	688	Chachapoyas	Chachapoyas	www.phimavoyages.com
027	VIAJES PACIFICO AMAZONAS S.A.C.	Jr. Puno	109	Chachapoyas	Chachapoyas	www.vipac.pe.com
028	EMPRESA DE TRANSPORTE Y AGENCIA DE VIAJES AMAZONAS TRAVEL S.R.L.	Jr. Triunfo	187	Chachapoyas	Chachapoyas	
029	VELASQUEZ ALVARADO JESUS MARILYN	Jr. Ayacucho	952	Chachapoyas	Chachapoyas	www.nuevoscaminostravel.com
030	SEMINARIO ARANDA DE GONZALES LILIA ASTRID	Jr. Santa Ana	1162	Chachapoyas	Chachapoyas	
031	EAGLE TOURS S.R.L.	Jr. Ortiz Arrieta	520	Chachapoyas	Chachapoyas	www.eagletoursperu.com
032	WORLD ADVENTURES SERVICIOS TURISTICOS S.R.L.	Jr. Grau	505	Chachapoyas	Chachapoyas	www.worldadventuresperu.com
033	CHACHAPOYAS TRAVEL TOUR OPERADOR E.I.R.L.	Jr. Grau	561	Chachapoyas	Chachapoyas	www.travelchachapoyas.com
034	S'PORT TURISMO AGENCIA DE VIAJES Y OPERADOR DE TURISMO	Jr. Miguel Grau	594	Bagua Grande	Bagua Grande	
035	CANYONNING EXPLORER S.A.C.	Jr. Bongará	220	Chachapoyas	Chachapoyas	
036	AGENCIA DE VIAJES Y TRANSPORTE TURISTICO PUMA URCO S.A.C.	Jr. Amazonas	833	Chachapoyas	Chachapoyas	
037	YALAPE ADVENTURE S.R.L.	Jr. Salamanca	574	Chachapoyas	Chachapoyas	www.yalape.com.pe
038	CORPORACION TURISTICA TREKKINGKUELAP SRL.	Jr. Ayacucho	924	Chachapoyas	Chachapoyas	www.trekkingkuelap.com
039	EMPRESA DE SERVICIOS REVASH E.I.R.L.	Jr. Grau	517	Chachapoyas	Chachapoyas	www.gruporevash.com
040	TOURS TELLA E.I.R.L.	Jr. Grau	505	Chachapoyas	Chachapoyas	www.turismotella.com
041	CHACHAPOYAS TRIP ADVENTURES E.I.R.L.	Jr. Amazonas	770	Chachapoyas	Chachapoyas	www.chachapoyastripadventures.com
042	JMM AMAZONAS E.I.R.L.	Jr. Las Antenas - AA.HH. Santo Toribio de Mogrovejo	S/N	Chachapoyas	Chachapoyas	
043	CENTRO DE FORMACION E INFORMACION DEL TURISMO Y MEDIO AMBIENTE	Jr. Tres Esquinas	115	Chachapoyas	Chachapoyas	www.worldamazon.com
044	QUINTANA PIZARRO CARLOS SANTIAGO	Jr. Soriano Morgan	501	Jazán	Jazán	www.quingotours.com
045	AGENCIA DE VIAJES Y TURISMO AMAZON TREK E.I.R.L.	Jr. Ortiz Arrieta	508	Chachapoyas	Chachapoyas	www.amazonlandtrek.com

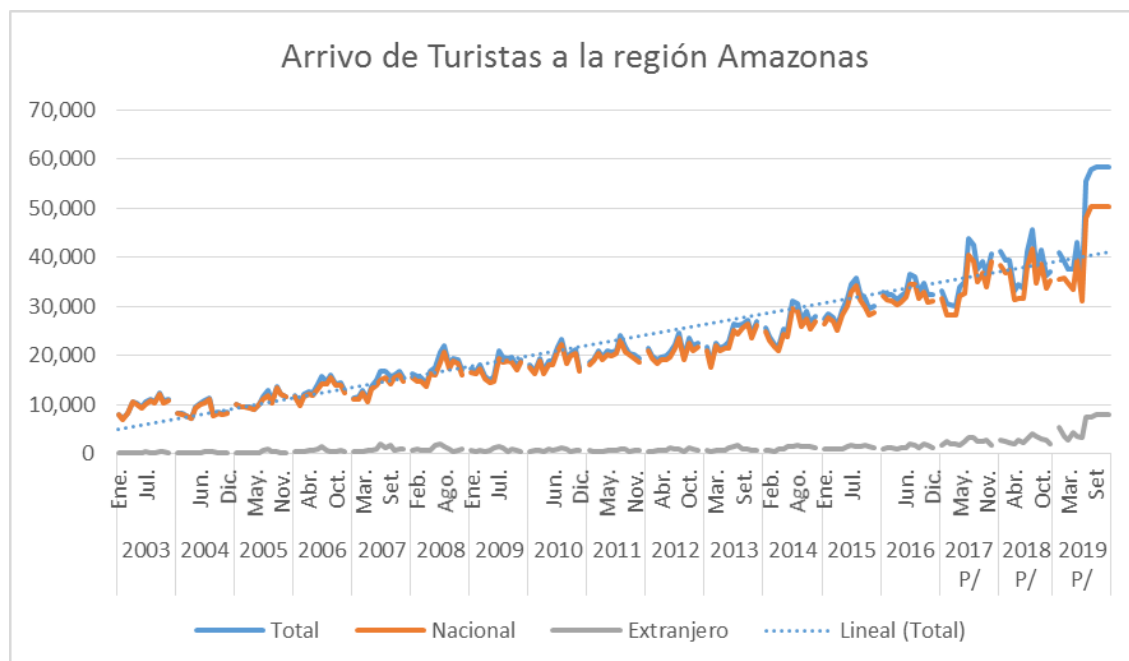
046	AMAZONAS ACHALAW PERU TOURS S.A.C.	Jr. Ortiz Arrieta	520 2do Nivel. Of. 201-A	Chachapoyas	Chachapoyas	
047	TEJEDO CHUQUIPIONDO SEBASTIAN	Jr. Alejandro Quiroz	657	Leimebamba	Leimebamba	
048	AGENCIA DE TURISMO CHACHA RAFTING PERU	Av. Principal	S/N carretera Pedro Ruiz	Churuja	Churuja	www.chacharafting.com
049	CHACHAPOYAS EXPLORER E.I.R.L.	Jr. Ayacucho	912	Chachapoyas	Chachapoyas	www.chachapoyasexplorer.com
050	CORPORACION IN SYSTEM S.R.L.	Jr. Amazonas	935	Chachapoyas	Chachapoyas	www.ecoplan.com
051	VIVE CHACHAPOYAS E.I.R.L.	Jr. Ortiz Arrieta	528	Chachapoyas	Chachapoyas	www.vivechachapoyas.com
052	MELENDEZ ANGULO HEGEL DIXON	Jr. Santo Domingo	548	Chachapoyas	Chachapoyas	
053	AMAZON NATIVE TRAVEL S.R.L.	Jr. Triunfo	1064	Chachapoyas	Chachapoyas	www.chachapoyasturismo.com
054	AMAZONAS ECOTOURS S.R.L.	Jr. Sachapuyos Psje. Victor Manuel Torrejon	250	Chachapoyas	Chachapoyas	
055	VILCHEZ MINAYA SECUNDINO	Jr. Amazonas	1351	Chachapoyas	Chachapoyas	www.alkytours.jindo.com
056	CORPORACION QUIUNTI S.A.C.	Psje. Alfonso Ugarte	136	Chachapoyas	Chachapoyas	www.kawsaytravel.com
057	INVERSIONES MONTEVERDE PECR E.I.R.L.	Jr. Grau	260	Chachapoyas	Chachapoyas	www.viajesmonteverde.com
058	TURISMO TRIPLE - E S.A.C.	Jr. Recreo	155	Chachapoyas	Chachapoyas	
059	INVERSIONES TURISTICAS AMERICA LATINA S.A.C.	Jr. Amazonas	1111	Chachapoyas	Chachapoyas	www.viajeschachapoyas.com
060	ECORUMBOS PEÚ SAC	Jr. Santa Ana	1041	Chachapoyas	Chachapoyas	www.turismoenamazonas.com
061	KELY JANETH COTRINA HOYOS	Jr. Amazonas	196	Chachapoyas	Chachapoyas	
062	KUELAP SUMAQ S.R.L.	Jr. Libertd	590	Chachapoyas	Chachapoyas	www.kuelapsumaq.pe
063	AWQAPHUYA S.R.L.	Jr. Los Ángeles	797	Chachapoyas	Chachapoyas	www.turismoallkamary.wixsite.com/amazonas
064	RUMI ADVENTURES E.I.R.L.	Jr. Amazonas	S/N	Cocachimba	Valera	www.rumiadventures.com
064	LA LEYENDA TERRA FIRME SRL	Jr. Tiunfo	358	Chachapoyas	Chachapoyas	
065	LA POSADA DE CUISPES SAC	Jr. Bongará	220	Cuispes	Cuispes	www.laposadadecuispes.com
066	EMPRESA DE SERVICIOS VIVENCIAL LIFE E-I-R-L	Jr. Grau	517	Chachapoyas	Chachapoyas	-

Fuente: Dircetur Amazonas

Demanda Turística del distrito de Santo Tomás Tendencia del Arribo de turistas a la región Amazonas

La tendencia de la demanda de visitas y arribo de turistas a la región Amazonas es de forma ascendente, en el año presentándose una pequeña variación el año 2019.

Figura 5. Tendencia del arribo de turistas a la región Amazonas



Fuente: Mincetur

Turismo Interno

Durante el 2018, según la Encuesta Trimestral de Turismo Interno, se estima que se realizaron más de 400 mil viajes por turismo interno con destino a la región Amazonas, lo que representa el 1,0% del total de viajes a nivel nacional.

Según las estadísticas de arribos de visitantes nacionales a establecimientos de hospedajes en la región Amazonas, el año 2018 se registró un crecimiento del 5,9% comparado al año anterior.

Las provincias más visitadas fueron Chachapoyas (68,5%), Bagua (13,2%) y Luya (5,9%).

El motivo principal de visita a la región Amazonas fue por vacaciones / recreación (44,1%), para visitar familiares y/o amigos (34,9%) y los negocios (12,0%).

Las principales regiones emisoras de turistas a Amazonas, fueron Lima (27,8%), Lambayeque (25,8%), Amazonas (12,9%) y San Martín (12,8%). Cabe resaltar que los

viajes de los residentes de Amazonas dentro de su propia región fueron principalmente a la provincia de Luya, Chachapoyas y Bongará.

Tabla 22. *Regiones emisoras de turistas a la región Amazonas*

Amazonas: Regiones emisoras	
Regiones	%
Lima	27,8%
Lambayeque	25,8%
Amazonas	12,9%
San Martín	12,8%
Cajamarca	9,0%
La Libertad	8,0%
Otros	3,7%

Fuente: Encuesta Trimestral de Turismo Interno – MINCETUR/VMT/DGIETA

El 41,7% de los turistas se alojaron en un hospedaje pagado (hotel, hostel, etc.), mientras que un 58,3% en un alojamiento no pagado (casa de familiares y/o amigos, vivienda propia, campamentos).

Los principales medios de transporte utilizados para llegar a Amazonas fueron el bus interprovincial (68,4%), seguido del avión (18,5%) y otros (13,1%), como el auto propio / particular o colectivos.

La permanencia promedio es de 8 noches; sin embargo, existe un 28,4% que tienen una permanencia corta (de 1 a 3 noches), y otro 21,6% que permanece de 15 a más noches.

Tabla 23. *Permanencia en la región Amazonas*

Amazonas: Permanencia en la región	
Permanencia en rangos	%
1 a 3 noches	28,4%
4 a 7 noches	31,0%
8 a 14 noches	19,0%
15 a más noches	21,6%
Promedio	8 noches

Fuente: Encuesta Trimestral de Turismo Interno – MINCETUR/VMT/DGIETA

El gasto promedio de los turistas internos que visitaron Amazonas fue de S/. 494, siendo los turistas de otras regiones los que gastaron más (S/. 555 en promedio), mientras los que visitaron su propia región su gasto promedio fue S/.80.

Tabla 24. Promedio de gasto región Amazonas

Amazonas: Gasto en la región	
Gasto en rangos	%
Menos de S/.100	10,4%
De S/.100 a S/.299	34,5%
De S/.300 a S/.499	15,2%
De S/.500 a S/.699	17,9%
De S/.700 a más	22,1%
Promedio	S/. 494

Fuente: Encuesta Trimestral de Turismo Interno – MINCETUR/VMT/DGIETA

El índice de satisfacción según los turistas internos que visitaron dicha región es de 87,0 puntos, es decir, muy superior del mínimo aceptable de 80 puntos.

Figura 6. Nivel de Satisfacción de los turistas



Turismo Receptivo

Durante el 2018, del total de turistas extranjeros que visitaron el Perú, el 0,5% visitó la región Amazonas.

Los extranjeros que visitan Amazonas provienen principalmente de Chile (12,8%),

Estados Unidos (11,1%) y Canadá (10,2%), entre otros. Al agrupar los países por regiones, observamos que los extranjeros europeos representan el 44,7% de los visitantes a Amazonas.

Tabla 25. Países emisores de turistas a la Región Amazonas

Amazonas: Países emisores	
Países	%
Chile	12,8%
Estados Unidos	11,1%
Canadá	10,2%
Inglaterra	8,2%
Alemania	7,5%
Argentina	7,0%
Bélgica	5,4%
Italia	5,1%
Otros	32,7%

Fuente: Perfil del Turista Extranjero – PromPerú

Elaboración: MINCETUR/VMT/DGIETA

Según las estadísticas de arribos extranjeros a establecimientos de hospedajes en la región Amazonas, el año 2018 se registró un crecimiento del 15,0% comparado al año anterior.

Tabla 26. Lugares visitados en la región Amazonas.

Amazonas: Lugares visitados	
Principales lugares visitados	%
Chachapoyas	90,7%
Kuelap	55,9%
Gocta	49,9%
Leymebamba	14,6%
Karajía	9,7%
Bagua	8,1%

Respuesta Múltiple

Fuente: Perfil del Turista Extranjero - PromPerú

Elaboración: MINCETUR/VMT/DGIETA

Los principales lugares visitados por los extranjeros en la región Amazonas fueron la ciudad de Chachapoyas (90,7%), Kuélap (55,9%) y Gócta (49,9%).

Con referencia al Sitio Arqueológico de Revash o el distrito de Santo Tomás, si bien es cierto no aparecen dentro de los lugares visitados por los turistas internacionales o

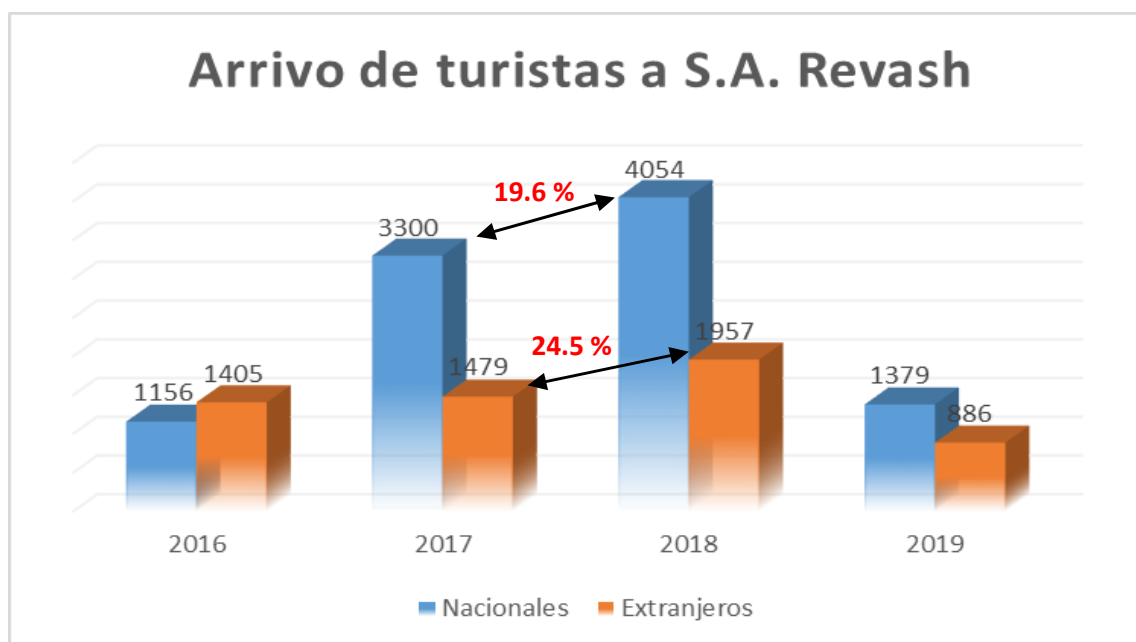
receptivo podemos decir que por ser un sitio arqueológico es de interés para este segmento de turistas el mismo que al igual que los demás atractivos de la región Amazonas muestra un crecimiento a una tasa porcentual de 19.6% para los turistas extranjeros y 24.5 para los turistas nacionales el mismo que se aprecia en la tabla y figura.

Tabla 27. Arribo de turistas al Sitio Arqueológico de Revash

Años	2016	2017	2018	2019
Nacional	1 556	3 300	4 054	1 379
Extranjeros	1 405	1 479	1 957	886
Total	2 961	4 779	6 011	2 265

Fuente: Dicetur Amazonas

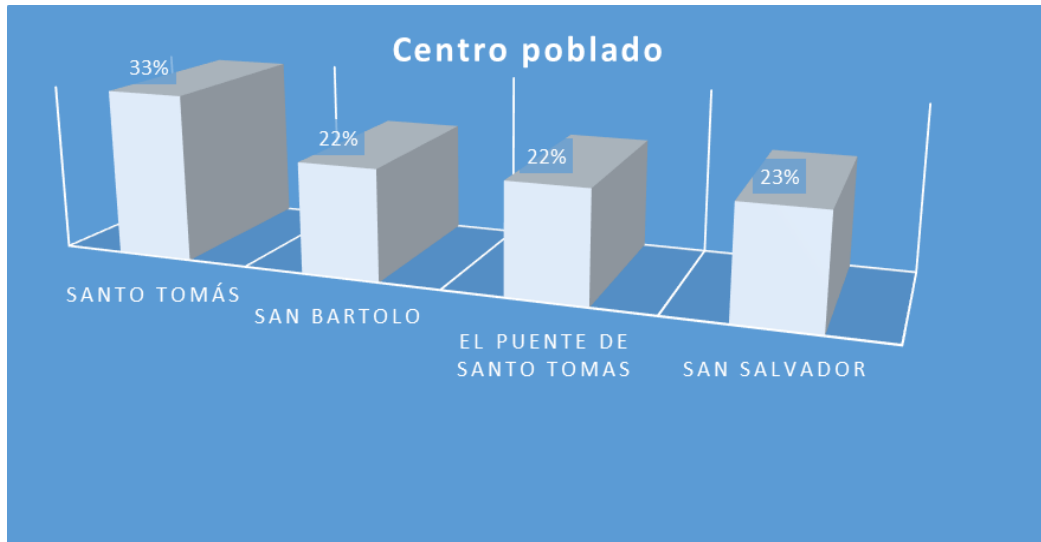
Figura 7. Arribo de turistas que visitan el sitio arqueológico de Revash.



La figura muestra una mayor variación porcentual entre el turista nacional respecto al turista extranjero o receptivo.

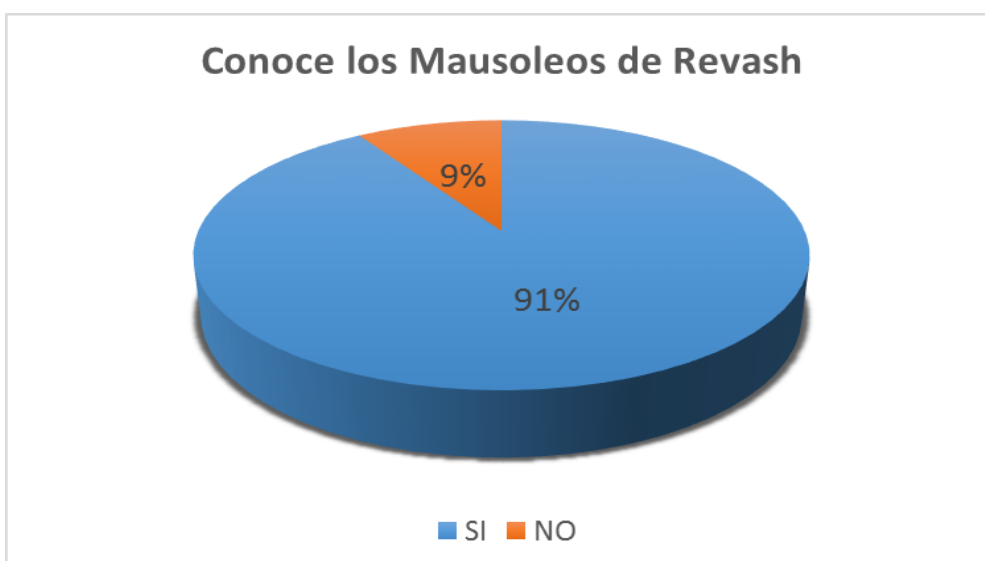
Apreciación de la población del distrito de Santo Tomás referente a la actividad Turística

Figura 8. Centros poblados donde se aplicaron las encuestas



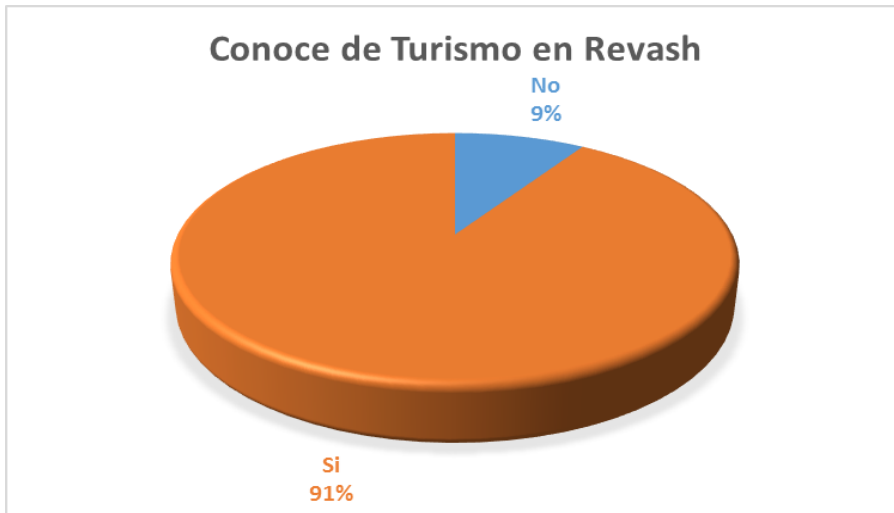
La figura muestra el lugar o el centro poblado donde se aplicaron las encuestas para conocer la apreciación que tiene la población de Santo Tomás cerca del turismo y las actividades que se desarrollan en torno a ella, el mismo que fueron aplicadas 33 % en la capital del distrito, el 22 % en el anexo de San Bartolo, el 22 % en el anexo de El Puente de Santo Tomás y el 23 % en el anexo de San Salvador; los lugares fueron elegidos de acuerdo a la cantidad de la población.

Figura 9. Conocimiento de la población respecto al turismo en torno a los Mausoleos de Revash.



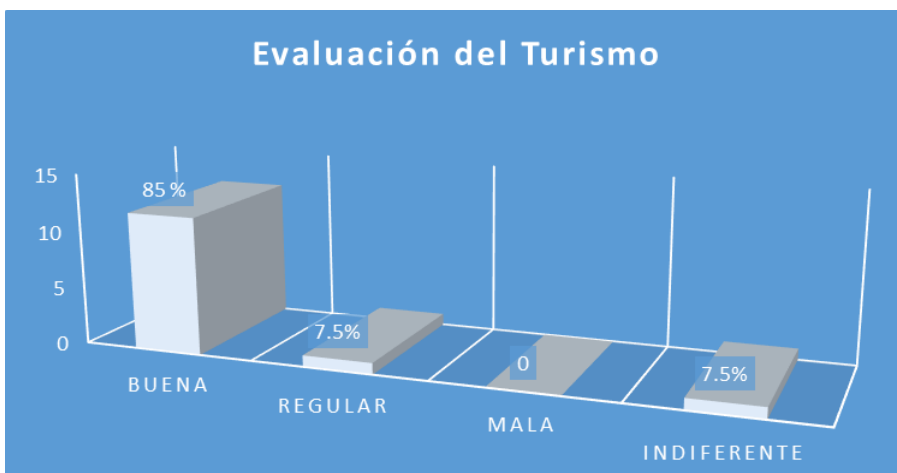
Como se aprecia en la figura el 91 % de la población dice conocer los mausoleos de Revash, mientras un 9 % dice no conocer los mausoleos de Revash; cabe recalcar que los que contestaron que conocían en su mayoría conoce de la existencia del sitio arqueológico, mas no tiene un conocimiento in situ.

Figura 10. Conocimiento de la población a cerca de la actividad turística que se desarrolla en los Mausoleos de Revash.



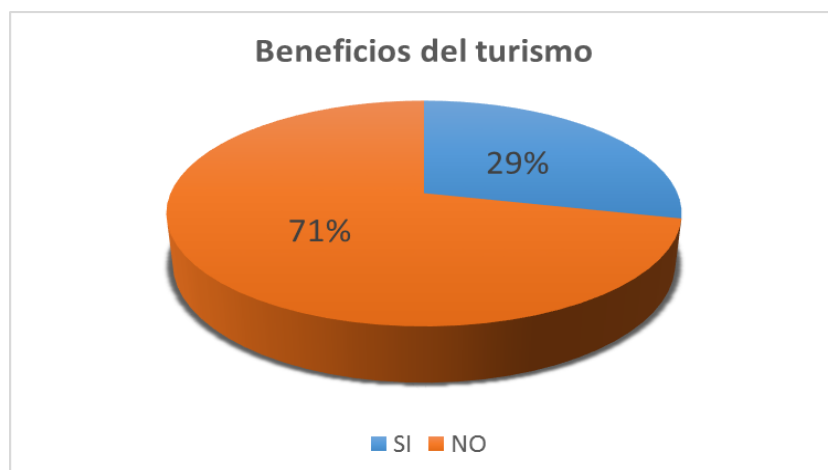
Como se puede apreciar en la figura, el 91 % de la población encuestada tiene conocimiento de que se hace actividades de turismo en torno a los mausoleos de Revash, el otro 9 % de la población desconoce que se realice actividades de turismo en torno a Revash y otros recursos. Se debe mencionar que los encuestados manifiestan que conocen de las actividades pero que ellos no participan en estas actividades.

Figura 11. Evaluación de los pobladores para el Turismo en el Distrito de Santo Tomás



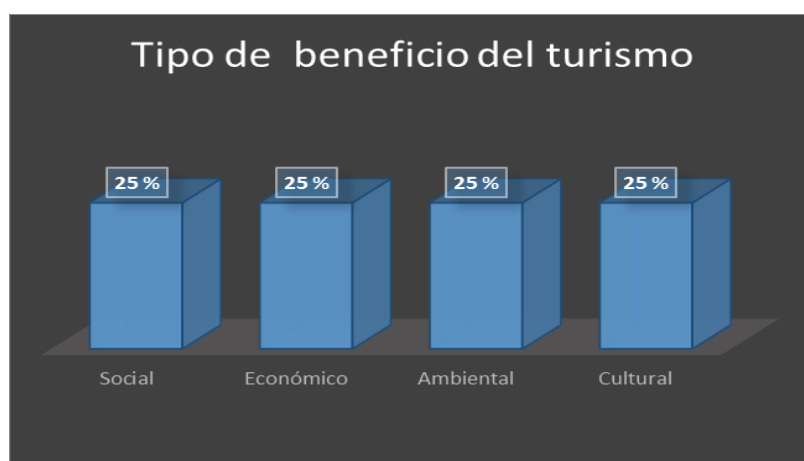
Como se aprecia en la figura, el 85 % de la población, considera que el Turismo es bueno para el distrito, el 7.5 % considera que es regular y para el otro 7.5 % el turismo le es indiferente, ya que no considera ni bueno ni malo. De lo apreciado se deduce que el turismo es algo bueno para el distrito, sin embargo, en su mayoría la población esta algo descontenta con esta actividad.

Figura 12. Evaluación del beneficio del Turismo para la población Local o del distrito.



Tal como evidencia la figura el 29 % de la población, considera que es de beneficio para el distrito el desarrollo de actividades turísticas y para 71 % de la población no es de beneficio el turismo. De lo que se aprecia se deduce que el turismo no es de beneficio para la población del distrito de Santo Tomás.

Figura 13. Tipo de beneficio del turismo para la población



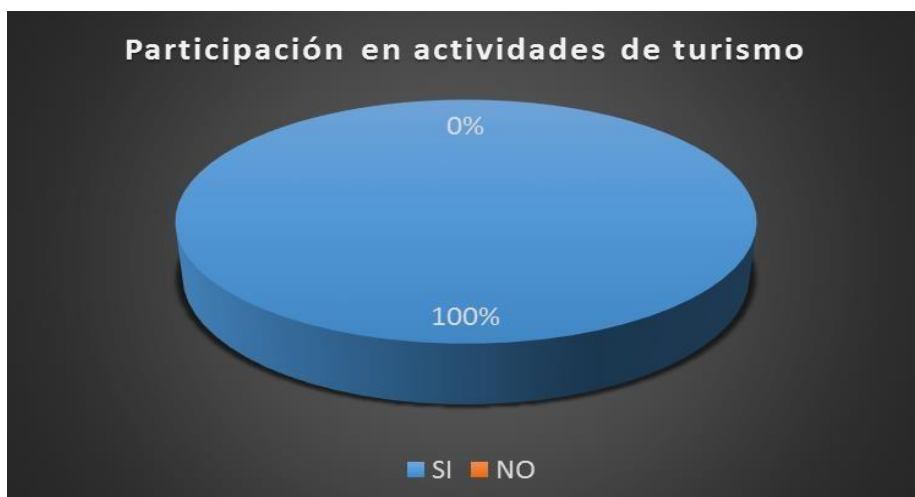
Para la población que contestó tener un beneficio del turismo, un 25 % consideran que el turismo les beneficia socialmente, otro 25 % de la población consideran que el turismo trae beneficios económicos, el 25 % contestó que el turismo trae beneficio ambiental y el otro 25 % considera que el turismo trae beneficio cultural.

Figura 14. Tipo de apoyo que le gustaría recibir a los pobladores por el desarrollo del turismo.



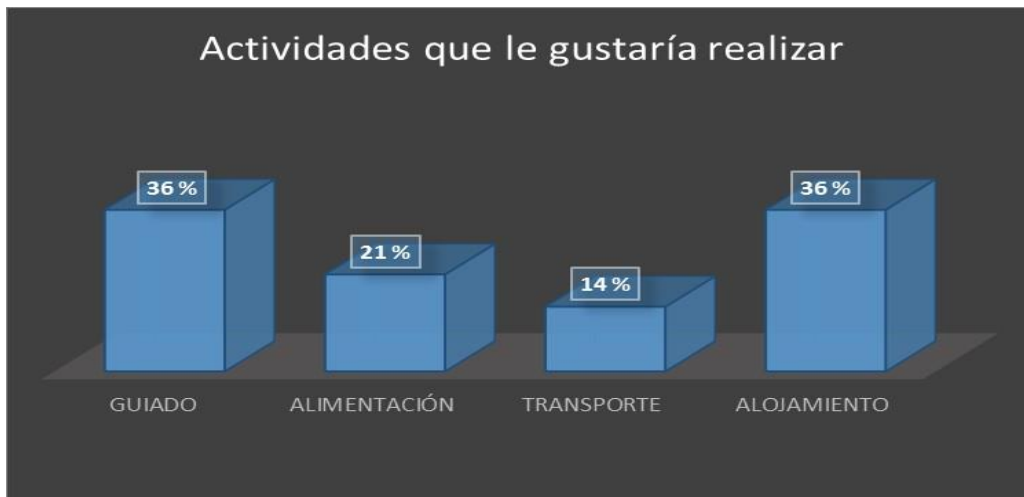
Del total de encuestados el 100 % desearía tener algún tipo de apoyo de parte de del turismo, estos apoyos son; un 42.9 % le gustaría que le apoyen con algún puesto de trabajo, al 28 % le gustaría que le apoyen con proyectos de reforestación, un 14.3% desearía que le apoyen mediante algún proyecto social como salud, charlas de educación ambiental, agua, desagüe y donaciones, el 14.3 % de personas desean un apoyo en educación con el mejoramiento de su infraestructura educativa, la contratación de maestros entre otros y el 7 % desean que le fortalezcan sus capacidades, especialmente en sus actividades productivas tanto agrícolas como pecuarias.

Figura 15. Interés de participar en la organización e integración de actividades de turismo



El 100 % de la población está interesada en participar en actividades de turismo, ya que con esto se pusiera en operación otros recursos que están más adyacentes a su centro poblado.

Figura 16. *Servicios que le gustaría ofertar para el desarrollo del turismo*



Como se aprecia en la figura al 36 % de la población le gustaría participar en actividades de guiado, al 21 % le gustaría brindar servicios de alimentación, al 14 % le gustaría brindar servicios de transporte y finalmente al 36 % le gustaría brindar servicio de alojamiento; cabe destacar que los pobladores que tienen interés en brindar servicios de alimentación y hospedaje, en su mayoría no tienen en funcionamiento un negocio pero si tienen la intención de acondicionar sus viviendas para prestar este tipo de servicio; por otro lado los que desean brindar servicios de transporte es porque cuentan con acémilas para alquiler.

Análisis del Entorno PESTE

El análisis de los factores externos permitirá tener una visión global de las fuerzas políticas, gubernamentales, y legales; económicas y financieras; sociales, culturales y demográficas; tecnológicas y científicas; ecológicas y ambientales, lo que permitirá elaborar la Matriz de Evaluación de Factores Externos (MEFE).

Fuerzas políticas, gubernamentales, y legales (P)

En el aspecto político, la confluencia entre un alto nivel de estabilidad y un elevado crecimiento económico con apertura a inversiones extranjeras constituye un escenario favorable para cualquier nación. En el Perú, la situación política actual está muy marcada por la estabilidad democrática y económica que ha venido demostrando el Perú en las dos últimas décadas; sin embargo, los actuales acontecimientos de corrupción han detenido el transcurso de las actividades enfrentado a grupos políticos.

En ese sentido, se viene desarrollando reformas que eliminen todo rastro de corrupción e impunidad en la sociedad, tarea de actual gobierno de destrabar la red de corrupción de los gobiernos anteriores. El Perú, se encuentra dentro del ranking de los países más corruptos de América Latina, ocupando el puesto 88 del ranking mundial según Transparencia Internacional (¿Cuáles son los países más corruptos en el mundo?, 2017).

El concepto de gobernabilidad está asociado a la “capacidad de gobierno” alcanzado en un territorio por medios democráticos. Se trata de buscar la convergencia de los diversos sectores económicos, sociales y públicos para la realización de acciones conjuntas, de tal modo que se cree un clima de confianza. Fortalecer el grado de gobernabilidad, equivale a desarrollar el capital social de un territorio, es decir, desarrollar la capacidad de poder trabajar juntos bajo un clima de confianza y apoyo mutuo. Diversas experiencias indican que los territorios que han iniciado procesos de cambio con éxito han fortalecido el capital social en su territorio y han propiciado una visión conjunta del desarrollo.

Asimismo, se han creado mecanismos para que la población participe, exprese sus opiniones y asuma una responsabilidad en el desarrollo local, por ejemplo, potenciando las juntas vecinales y fortaleciendo las mesas de concertación como un mecanismo.

Lamentablemente, esta no ha sido la realidad que ha caracterizado a la mayoría a los grupos políticos que han gobernado la provincia de Luya y el distrito de Santo Tomás. Esto explica en buena parte, la desconfianza generalizada en las autoridades de turno.

Fuerzas económicas y financieras (E)

Según los estimados del Ministerio de Economía y Finanzas del Perú, en su Reporte de Inflación: El panorama actual y proyecciones macroeconómicas 2017- 2018, la economía mundial presenta un crecimiento de 3%. El crecimiento de las economías desarrolladas sería de 1.9% para el 2017 y 2018, las economías emergentes mostrarían un gran dinamismo por la mejora de los precios de materias primas y la aplicación de políticas expansivas; sin embargo, China mostraría una desaceleración moderada. Las estimaciones para América Latina registrarían un crecimiento de 1.4% en 2017 y 2.4% para el 2018, este esquema tiene el efecto inmediato en el país en el cual el crecimiento no ha sido sostenible pero estará por encima del promedio de América Latina teniendo el Perú un crecimiento de 2.5 – 2.7% en el 2017 y de 3.5% en el 2018, esto repercutirá

favorablemente en las regiones y provincias del país generando crecimiento; en el caso de Luya y específicamente Santo Tomás, la agricultura del café y cacao y el avance tecnológico en turismo con el teleférico de Kuélap y otros atractivos más.

Entre los principales lineamientos de política que permitan velar por la economía peruana, según el BCRP para asegurar la estabilidad económica:

- Asegurar el crecimiento sostenido de la economía con tasas por encima del 5,0% anual. Este objetivo es especialmente retador dado el contexto internacional actual, en el que América Latina y el Caribe vienen reduciendo su crecimiento potencial de mediano plazo. Para ello, se requiere generar motores internos para el crecimiento de corto, mediano y largo plazo. En este sentido, las metas para el Bicentenario son las siguientes: trabajadores con beneficios de trabajo formal, reducir brechas de infraestructura social y productiva, asignación de pensión de jubilación digna.
- Generar el proceso de formalización de la economía. Los altos porcentajes de informalidad perpetúan la baja productividad de la economía e impactan directamente en la calidad de vida de los ciudadanos, los cuales carecen de seguro social, pensiones, entre otros beneficios, y reciben menos ingresos que un trabajador formal por el mismo tipo de trabajo. Asimismo, el Estado deja de recaudar recursos necesarios para dinamizar la inversión pública y fomentar el crecimiento de la economía.
- Priorizar la reducción de la brecha en infraestructura social y productiva. La brecha en infraestructura de sectores estratégicos como Transportes, Vivienda, Educación, Salud, Agricultura e Interior alcanza al menos los US\$ 69 mil millones, lo que equivale al 35% del PBI. Si se consideran sus presupuestos actuales, dichos sectores cerrarían sus brechas en un promedio de 14 años.
- Garantizar la pensión para todos los peruanos a través de un sistema previsional eficiente y sostenible fiscalmente. El diseño actual no permite alcanzar la cobertura universal de manera eficiente y fiscalmente sostenible. Este es un tema que requiere un tratamiento especializado y un compromiso político firme, por lo que, en menos de cien días, se formará una comisión técnica con expertos independientes para analizar las opciones de reforma del sistema previsional público y privado y recomendar aquella que permita lograr la mayor cobertura con la mayor eficiencia y sostenibilidad.

Fuerzas sociales, culturales, y demográficas (S)

El Perú tiene una extensión territorial de 1'285, 215.6 kilómetros cuadrados, con una población estimada para el año 2017 de 31'826,018 millones de personas. La población económicamente activa (PEA) para el año 2017 era de 16 142.1 millones de personas, teniendo al grueso de ellos en la costa con 8 852.6 millones de personas y la PEA ocupada a nivel nacional es de 15 541 484 millones de personas.

En Luya y Santo Tomás, no ha mejorado de forma efectiva y sostenible la calidad del empleo, ni los ingresos familiares, ni los índices de pobreza. Algunos documentos oficiales como el de Zonificación Económica y Ecológica (ZEE) de la región Amazonas señalan que los cambios esperados no se han logrado porque “las actividades productivas que se desarrollan en la provincia y el distrito han ido perdiendo importancia económica en el mercado (aclaración propia) y porque las formas de intercambio se han deteriorado” (Gobierno Regional de Amazonas, 2010, p.45). Es decir, no se ha logrado el impacto esperado porque no se han generado innovaciones productivas y comerciales acorde a la demanda del mercado.

Otro documento de importancia es el Plan de Cartera de Negocios Rurales (PCR) de la provincia de Luya, elaborado por Cáritas Diocesana Chachapoyas, por encargo de Provias Rural, el cual señala que las obras ejecutadas por los gobiernos anteriores no han logrado el impacto esperado “porque las obras se realizaron de forma caprichosa, sin una planificación previa y sin un horizonte definido” (2011, p.18). En otras palabras, se asume que no se ha logrado el impacto esperado por proceder sin planificación adecuada.

A continuación, se muestran los sectores económicos que concentran mayor mano de obra, destacándose el grupo de los vinculados a actividades agropecuarias y pesqueras con 49.63% y, en segundo lugar, el grupo de trabajadores no calificados (peón, vendedor ambulante y afines) con 31.24%. En tercer lugar, se encuentra en grupo de profesionales que brindan sus servicios, y/o desarrollan actividades científicas o individuales (profesores, investigadores).

Además, se muestra que la PEA agrupada por sectores económicos está compuesta mayoritariamente por actividades primarias (51.44%), un segundo grupo lo comprenden las actividades de tipo terciario (45.95%) y un tercer grupo, con un menor porcentaje, lo comprenden las actividades de tipo secundario (2.61%), lo cual muestra las pocas

industrias y/o organizaciones empresariales en la provincia de Luya, pero abundan las unidades agropecuarias predominantemente familiares, con las que se tiene que trabajar para mejorar su nivel de productividad y articulación comercial.

Fuerzas tecnológicas y científicas (T)

Se define tecnología, como el conjunto de conocimientos técnicos, científicamente ordenados que permiten diseñar, crear bienes, servicios que facilitan la adaptación al medio ambiente y satisfacer tanto las necesidades esenciales como los deseos de la humanidad. La palabra es de origen griego τεχνολογία, formada por techen (τέχνη, arte, técnica u oficio, que puede ser traducido como destreza) y legía (λογία, el estudio de algo).

Una mejora tecnológica en agricultura puede referirse a realizar innovación aplicada al cultivo del café y cacao (con mayor énfasis), incluyendo la papa, direccionada al mejoramiento continuo de la calidad de producto, cuyo objetivo es el incremento de producción, alineada tanto a la disciplina teórica que estudia los saberes comunes a todas las tecnologías como la educación tecnológica, el estándar escolar debe estar abocada a la familiarización con las tecnologías importantes.

Según el informe del Observatorio de Redes Empresariales de Barrabés América (Grupo Barrabés América, Dic. 2014), se señala que la industria se desenvuelve sobre las tendencias tecnológicas que predominarán los próximos años y que serán estratégicas para la mayor parte de las organizaciones, las cuales hacen viable la aplicación en Luya y Santo Tomás. De acuerdo a las predicciones realizadas por la consultora en su evento Gartner Simposios/Expo 2013, resaltan 10 tecnologías en las que confluyen aspectos relacionados con lo social, la movilidad, el modelo en la nube y la información, la cual se alinea con el manejo tecnológico de información y difusión en el plano turístico explotando las bondades de la fortaleza de Kuélap y su teleférico.

Fuerzas ecológicas y ambientales (E)

La conservación del medio ambiente y el desarrollo sostenible en el mundo globalizado viene siendo gran preocupación de los gobiernos, y organizaciones públicas y privadas. El Estado, como ente rector, y diversos movimientos y corrientes proclaman la conservación de medio ambiente, la conciencia ecológica, el reciclaje, el consumo de

productos orgánicos, entre otros.

El cambio climático puede traer serias consecuencias para la Región Amazonas y la Provincia de Luya, y es probable que afecte más a la población pobre. Por ello, la mitigación no debería dejarse de lado, porque solo así se propiciará un modo de relación armoniosa con la naturaleza propiciando un desarrollo sostenible y sustentable.

Actualmente, hay varios esfuerzos de los municipios locales que, con apoyo de los programas del gobierno central, vienen desarrollando acciones de reforestación para recuperar zonas degradadas, lo cual es meritorio y debe continuarse; pero este tipo de iniciativas tiene que ir de la mano con la sensibilización de la población en la conservación del medio ambiente, debido a que se ha registrado que muchas veces las acciones realizadas cuentan con el respaldo de la población para su sostenibilidad. En algunos casos, a pesar de que se les ofrece entregar los plántones de forma gratuita y pagar para la siembra de estos, no están dispuestos a ceder una parte de su terreno para este fin.

Esta situación obliga a replantear la forma de relacionarse con la población en materia de forestación, reforestación o conservación del medio ambiente. Y no es que la población no tenga información sobre la necesidad de conservar, sino que no se encuentra debidamente capacitada para entender el costo económico y social que genera la degradación ambiental, lo que, para el caso de la provincia de Luya y el distrito de Santo Tomás si bien no se encuentra valorizado en detalle, sí se puede afirmar que genera grandes pérdidas al disminuir la capacidad productiva de los diversos sectores económicos, pues existe una fuerte dependencia de los recursos naturales.

La provincia de Luya tiene desde el 2011 su Plan de Gestión Ambiental de Residuos Sólidos (PIGARS), documento que ha sido elaborado de forma participativa. En el PIGARS (año) se indica que la cantidad exacta de residuos sólidos domiciliarios que se generan diariamente en el distrito de Lamud es de 1.16tn/día, mientras que en el distrito de Luya es de 2.15 ton/día y, a nivel de toda la provincia se estima que se generan 21.46 ton/día. Sin embargo, se desconoce la cantidad de residuos del distrito de Santo Tomás El PIGARS también señala que entre Luya y Lamud se generan 1.68 ton/día de residuos no domiciliarios y que, la cobertura de servicio de recojo de dichos residuos cubre a los más el 70% de lo generado en Lamud y en el distrito de Luya apenas el 30%. Se ha determinado también que el 63% de la generación de residuos sólidos diarios en los

distritos de Lamud y Luya corresponde a materia orgánica y al menos un 16% es material reciclable, quedando solamente un 21% de residuos sin ningún valor de cambio que pueden ir al relleno sanitario.

Análisis interno (Análisis FODA)

Fortalezas:

1. El gobierno regional brinda un escenario favorable para el desarrollo agrario del café y turismo (Kuélap) promoviendo la participación de instituciones públicas y privadas para fomentar su desarrollo.
2. Disponibilidad de generar desarrollo de gran potencial con el turismo de Kuélap (Desarrollo Económico).
3. Propiciar la identidad de la población de la provincia sobre la riqueza de su cultura e historia que le permita incentivar y ejecutar planes de desarrollo gastronómico.
4. Estabilidad económica de la región por reorganización del ejecutivo (Ministerio de Economía, Ministerio de Agricultura y Riesgo, Ministerio de Transporte y Comunicaciones y; el Ministerio de la Producción).

Debilidades:

1. Existen órganos desconcentrados que no orientan de forma eficiente los recursos para la ejecución de acciones de desarrollo.
2. La Infraestructura educativa y de salud carece de necesidades muy resaltantes la alta contaminación y cambio climático ocasiona enfermedades no predecibles.
3. Ocurrencia de fenómenos naturales (inundaciones, sequías, lluvias, entre otros), generan retrasos en desarrollar infraestructura turística.
4. Mano de obra no calificada sin formación técnica o profesional en su mayoría inmigrante de otras provincias cercanas no generan innovación tecnológica.
5. Alta cotización de precios en los productos agroindustriales caso café, por la baja producción.
6. Falta de inversión pública y privada en infraestructura, tecnología e innovación.
7. Programas educativos de modalidad virtual que no cuentan con estándar mínimo de calidad.

Oportunidades:

1. Importante demanda de recursos agroindustriales caso café.
2. Incremento del turismo extranjero, recursos arqueológicos, cultural, aventura y gastronómico.
3. Interés de las inversiones privadas, por abundancia de los recursos naturales y sus bajos costos.
4. Mayor acceso al financiamiento a la microempresa de los diferentes sectores para su desarrollo.
5. Preocupación política del estado por erradicación de la pobreza y delincuencia.
6. Tecnologías de información y comunicación de fácil acceso.
7. Concientización política sobre la ventaja de descentralización.

Amenazas

1. Desaceleración económica en el País y del entorno mundial.
2. Inversión pública deficiente para investigación y desarrollo.
3. Alta vulnerabilidad a los cambios climatológicos.
4. Poca participación en la innovación de productos y servicios del ranking internacional.
5. Poca presencia de entidades que promuevan el desarrollo técnico en áreas especializadas de actividad económica.
6. Prácticas de programas a distancia que no cuentan con estándar mínimos de calidad.
7. Conflictos sociales.

Estrategias FO:

1. Generar acciones para el incremento de la producción, industrialización y comercialización del café y los derivados lácteos: F1, F2, O1, O3, O4.
2. Diversificar la oferta turística, de tipo cultural, vivencial y de aventura, basado en la sostenibilidad de forma competitiva: F3, F4, O2, O3, O7.
3. Implementar un plan agresivo de campaña educativa para el uso eficiente en la administración y gestión pública a los funcionarios de la municipalidad distrital de Santo Tomás: F1, F3, O7.

Estrategias DO:

1. Implementar clústeres de café y turismo que busquen invertir en el sector: D1, D2, D3, D4, D5, O1, O2, O3.
2. Crear alianzas con los pequeños productores agrícolas para obtener mejores resultados de producción: D4, D6, O1.
3. Promover el desarrollo de cultivos diferenciados para lograr una mejor penetración comercial en mercados internacionales: D2, D3, D5, D6, O1, O3.

Estrategias FA:

1. Realizar la capacitación técnica de agricultores desde el ejecutivo (Ministerio de Agricultura y Riego) que permitan aprovechar la diversidad y experiencia cultural especializada en las técnicas nuevas de siembra de café: F1,A4,A5,A6.
2. Municipalidades de Santo Tomás, Luya y el gobierno regional ejecutaran planes de acción para incentivar las buenas prácticas de las instituciones de salud y seguridad ciudadana: F2,A2,A3,A5.
3. Ejecutar procedimientos para la creación de entidades educativas que incentiven las prácticas de operaciones productivas con innovación tecnológica y difusión de turismo: F2, A2,A4,A6.

Estrategias DA:

1. Ejecución conjunta entre la Municipalidad distrital de Santo Tomás y provincial de Luya y Gobierno Regional de obras de infraestructura vial, educación, salud, comunicaciones, entre otros: D2, D3, A1, A7.
2. Incentivar la estabilidad social que permita ejecutar las actividades económicas: D1,A1,A2,A4,A7.
3. Realizar contratación de profesionales con experiencia de otras provincias o regiones, aprovechando su Know-how en apoyo técnico de la provincia: D4, A5.

3.2 Zonificación Ecológica y Económica del distrito de Santo Tomás

Alcance conceptual

El objetivo central de los gobiernos locales, provinciales, regionales y de las diversas organizaciones de la sociedad civil es el desarrollo sostenible del territorio, que implican las siguientes ideas matrices:

- Contribuir a mejorar la calidad de vida y la equidad social de la población, actual y futura.
- Conservar y desarrollar los fundamentos naturales de la vida (biodiversidad y procesos ecológicos y evolutivos que la sustentan).
- Crecer con eficiencia económica, como condición necesaria (pero no suficiente por sí sola) del desarrollo sostenible.
- Tener un compromiso intergeneracional, manteniendo el potencial de utilización de los recursos naturales a largo plazo.

En este sentido, la zonificación ecológica y económica debe contribuir con este propósito; para ello es necesario identificar las potencialidades y limitaciones que tienen las diversas zonas del departamento, de la provincia y del distrito examinando qué usos sostenibles se pueden desarrollar en cada una de éstas, a fin de orientar a las diversas instancias de gobierno y a la sociedad civil en el proceso de ordenamiento y desarrollo territorial.

Zonas ecológicas y económicas

A. Zonas productivas

A.1. Zonas para producción agropecuaria. (Z.P.A.)

Están conformadas por tierras con vocación para cultivos en limpio, cultivos permanentes y pastos, siendo estas últimas las que predominan. Gran parte de éstas se encuentran intervenidas, especialmente las ubicadas cerca de las vías de acceso. Las actividades de carácter agropecuario que se realicen en las zonas con bosques primarios están condicionadas por la Ley Forestal y de Fauna Silvestre vigente (Ley 27308), que establece los siguientes requisitos para el uso:

- Dejar un mínimo del 30% del área con cobertura arbórea.
- Respetar los bordes de los ríos y quebradas, dejando cobertura arbórea de protección en ambos márgenes.
- Aprovechar al máximo y eficientemente los residuos de madera y productos restantes luego de la tala autorizada.

La madera talada producto de las actividades agropecuarias puede ser trasladada para su comercialización e industrialización, mediante permisos de aprovechamiento forestal otorgados por el Ministerio del Ambiente.

La extracción o recolección de productos diferentes de la madera (flores, frutos, cortezas, raíces, resinas, aceites, musgos, líquenes, hongos y otros), cuando es para fines de comercialización o industrialización, requiere la autorización del Ministerio del Ambiente mediante concesiones forestales y permisos de extracción. Con fines de autoconsumo o uso local para satisfacer las necesidades básicas de salud, vivienda y alimentos, no se requiere de los permisos y requisitos anteriormente descritos.

Figura 17. Zonas de Producción Agropecuaria



B. Zonas de protección y conservación ecológica (Z.P.EC.)

De acuerdo al Reglamento de Zonificación Ecológica y Económica (ZEE), aprobado por Decreto Supremo 087-2004-PCM, las zonas de protección y conservación ecológica incluyen áreas naturales protegidas, humedales (pantanos, aguajales y cochas), cabeceras de cuenca, áreas adyacentes a los cauces de los ríos y zonas de colinas que por su disección son consideradas como de protección, de acuerdo al Reglamento de Clasificación de Tierras.

Por sus especiales características ambientales, protegen suelos, aguas, diversidad biológica y valores escénicos (culturales, científicos y recreativos), por lo que sólo

pueden ser sujetas a usos sostenibles compatibles con su naturaleza.

Figura 18. Zonas de protección y conservación ecológica



C. Zonas de tratamiento especial (Z.T.ES.)

Según el Reglamento de Zonificación Ecológica y Económica (Decreto Supremo 087-2004-PCM), las zonas de tratamiento especial, incluyen áreas arqueológicas, histórico-culturales, y aquellas que, por su naturaleza biofísica, socioeconómica, culturas diferenciadas y geopolíticas, requieren de una estrategia especial para la asignación de uso: zonas de indígenas con aislamiento voluntario, zonas para la seguridad nacional, etc.

Figura 19. Zonas de tratamiento especial

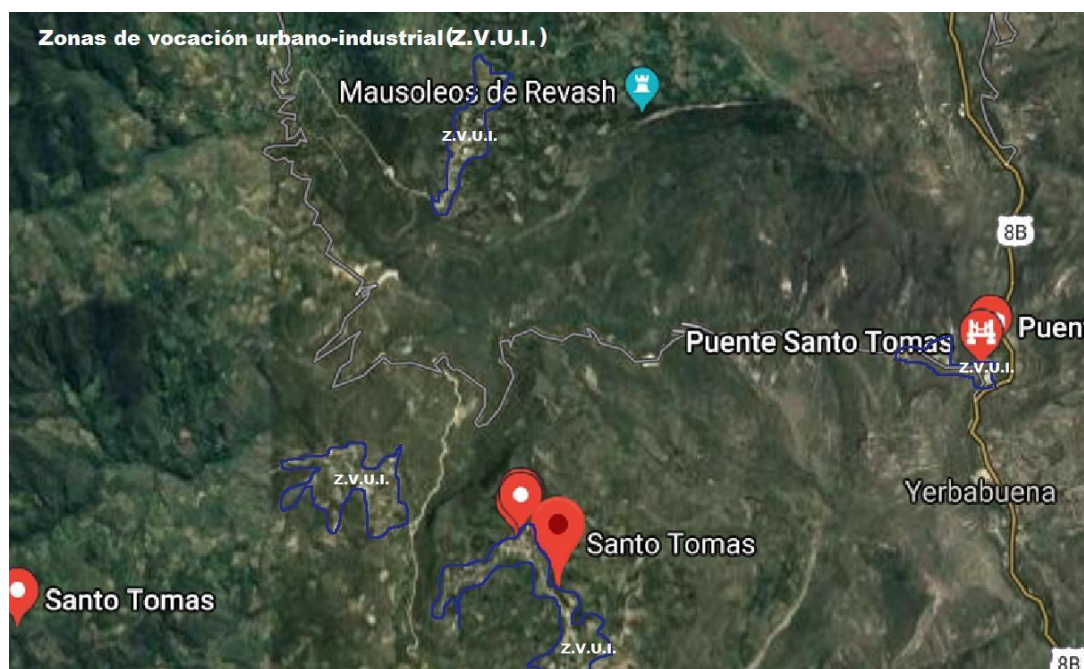


D. Zonas de vocación urbano-industrial (Z.V.U.I.)

Corresponden a sectores aledaños a centros urbanos como es el caso de la capital del distrito de Santo Tomás, San Bartolo, Tin tin y el Puente de Santo Tomás, que en algunos casos presentan asentamientos humanos en proceso de urbanización espontánea. Están conectados a las ciudades por una densa red vial. Las actividades económicas desarrolladas están conformadas por la crianza de ganado vacuno complementada con algunos cultivos de pan llevar en pequeña escala y algunas actividades agroindustriales concentradas principalmente en áreas adyacentes a las localidades de Santo Tomás.

Las limitaciones para el uso adecuado de la zona están relacionadas a la falta de un plan de expansión urbano de las respectivas ciudades (plan director) a largo plazo.

Figura 20. Zonas de vocación urbano-industrial



3.3 Propuesta de acción para el desarrollo del turismo rural en el Distrito de Santo

Tomas Finalidad y Objetivos del Plan de Acción Finalidad

Brindar a los pobladores del distrito de Santo Tomás una alternativa de desarrollo económico y social mediante la implementación del Turismo en la zona.

Objetivos

Objetivo General

Desarrollar el Turismo en el distrito de Santo Tomás, bajo la modalidad de agroturismo y turismo cultural aprovechando sosteniblemente sus recursos naturales y culturales.

Objetivos Específicos

1. Diseñar una propuesta turística competitiva y sostenible, aprovechando las ventajas económicas-productivas, sociales y culturales que ofrece el espacio del territorio del distrito de Santo Tomás.
2. Posicionar el distrito de Santo Tomás como destino turístico de calidad de la Provincia de Luya y de la Región Amazonas.
3. Promover el desarrollo de emprendimientos turísticos locales entre los pobladores del distrito de Santo Tomás, permitiendo la dinamización del empleo rural.
4. Promover entre la comunidad local, turistas, sociedad civil y organismos involucrados el valor económico, social y ambiental de la actividad turística, así como el respeto a los recursos naturales y culturales del territorio.
5. Establecer un sistema de coordinación interdisciplinaria y multisectorial entre el sector público, privado, comunidad local y organismos competentes, a fin de lograr una gestión integral y competitiva del destino.

Enfoque y contenido de la propuesta

La propuesta consiste en la implementación del Turismo en el distrito de Santo Tomás bajo la modalidad de turismo sostenible y tomando como base el ordenamiento territorial. Ésta se enfoca bajo los principios de la sostenibilidad, lo cual permitirá que se aprovechen y disfruten responsablemente las ventajas ambientales y las particularidades locales de la comunidad rural. Se trata de generar una rentabilidad económica y social, en armonía con los recursos naturales y culturales, y comprometer al poblador a constituirse como gestor principal de los procesos de transformación de su territorio.

De esta manera, la propuesta se basa en aprovechar el espacio (natural y cultural) y la actividad agrícola propios de la zona para generar un turismo de tipo sostenible, que proporcione alternativas de desarrollo económico y social a los pobladores locales,

permita la diversificación de la economía tradicional y proporcione una visita de calidad.

Para ello, se ha contemplado el diseño de rutas y circuitos turísticos que incluyan la visita a paisajes naturales, a campos de cultivo y centros de producción, y a los principales espacios cotidianos del poblador local, de modo que el turista pueda participar directamente en cada una de las actividades que se desarrollan bajo el ámbito rural.

El diseño del producto y servicio turístico contempla también un constante programa de fortalecimiento de capacidades y asistencia técnica a la comunidad local, con la finalidad de sensibilizarla en el tema turístico y apoyar la generación de emprendimiento turísticos locales. Así mismo, la propuesta se soporta bajo un programa integral de marketing y la cooperación interinstitucional entre el sector público, privado y sociedad civil.

Finalmente, se ha recurrido a la interpretación del patrimonio y ordenamiento territorial como herramienta para su aplicación en el diseño de las rutas y circuitos turísticos propuestos, así como en los materiales de difusión, de manera que se brinde al visitante un producto turístico diferenciado, mediante un mensaje claro y ameno de los recursos turísticos rurales sobre los cuales se trabajará.

Directrices Estratégicas

La siguiente propuesta de Plan de Acción para el desarrollo del Turismo en el distrito de Santo Tomás se desarrolla bajo los lineamientos y políticas públicas del gobierno regional en materia de turismo y desarrollo agrario. De este modo, se ha tomado en cuenta para el área de Turismo el Plan Estratégico Regional de Turismo (PERTUR- Amazonas) y los Lineamientos para el desarrollo del Turismo Rural en el Perú, y para el área de Agricultura el Plan Estratégico Regional Concertado de Desarrollo Agrario de la Región Amazonas.

1. Plan Estratégico Regional de Turismo (PERTUR –Amazonas)

- a. Desarrollar una oferta turística competitiva y sostenible.
- b. Desarrollar una Cultura Turística.
- c. Fortalecer las instituciones vinculadas a la actividad turística de Amazonas.

Esto lineamientos promueven el diseño y ejecución de productos y servicios turísticos de calidad, aprovechando responsablemente los recursos naturales y culturales de un determinado territorio. Así mismo, para que esta competitividad sea posible es necesario que tales recursos sean gestionados de manera creativa por las instituciones y actores pertinentes; para ello es necesaria una capacitación y asistencia técnica permanente y un compromiso por parte del poblador y del turista para llevar a cabo una práctica responsable y sostenible.

2. Lineamientos para el desarrollo del Turismo Rural en el Perú

- a. Desarrollar proyectos piloto, que se constituyan en ejemplos para el desarrollo de proyectos en otras localidades.
- b. Establecer vínculos con entidades nacionales, ya sean regionales, provinciales, municipales, sector académico, de carácter público o privado tendientes a fomentar y apoyar el turismo rural.
- c. Diseñar e implementar un programa de capacitación y difusión, orientado a sensibilizar y preparar a los actores involucrados para promover el desarrollo sostenible del Turismo Rural Comunitario y el fortalecimiento de las redes sociales. Se ha demostrado que el Turismo Rural en el Perú es un modelo reciente, pero social y económicamente viable. Por ello es importante la creación de planes, programas y proyectos turísticos en espacios rurales que permitan la diversificación de la economía tradicional local, pero al mismo tiempo sirvan de modelo y referente para su aplicación en otros entornos del ámbito nacional que, pese a sus potencialidades, no han explotado adecuadamente sus recursos turísticos. Promover el turismo rural tiene como requisito indispensable el trabajo concertado entre los distintos agentes y niveles de gobierno, y la difusión de la importancia del proyecto entre los mismos. Entre los principales agentes se encuentran los gobiernos locales, regionales, comunidades, ONGs, sector privado, cooperación técnica internacional, entre otros.

3. Plan Estratégico Regional Concertado de Desarrollo Agrario de la Región Amazonas.

a. Capital Humano y Desarrollo Organizacional e Institucional para la competitividad: Productores Agrarios Organizados en un Marco Institucional fuerte, logran una Agricultura competitiva y sostenible en Cadenas Productivas.

Se pretende lograr que los actores agrarios de la región Amazonas planifiquen y gestionen el uso racional de los Recursos Naturales (Agua, Suelo y Cobertura Vegetal), utilizando tecnologías modernas que garanticen su oferta sostenible y mejoren la calidad de vida de la población. Por otro lado, se destaca la importancia de la asistencia técnica, la diversificación de la cadena productiva y el papel de las comunidades campesinas, y se resalta la biodiversidad regional como una ventaja comparativa para el logro de la competitividad.

A parte de las políticas públicas que dictamina el gobierno regional, se han considerado también una serie de lineamiento que han propuestos por diversos organismos de la Región Amazonas en dicha materia.

De acuerdo a estas directrices se han identificado cinco Ejes de Intervención para llevar a cabo el Plan de Acción de Turismo en el distrito de Santo Tomás:

- Oferta Turística Sostenible
- Posicionamiento y Difusión del Destino
- Fortalecimiento de Capacidades para la generación de Emprendimientos Turísticos Locales
- Cultura y Conciencia Turística
- Trabajo y Cooperación Interinstitucional

Formulación del Plan de Acción Oferta Turística Sostenible

Objetivo: Desarrollar una oferta turística competitiva y sostenible, aprovechando las ventajas económicas-productivas, sociales y culturales que ofrece el espacio rural en la comunidad.

Estrategia: Implementar un modelo ordenamiento territorial, diseñando productos y servicios turísticos de calidad que brinden una experiencia integra al visitante y se conserven los recursos naturales y culturales del territorio.

Programas

1. Coordinación entre Agentes Diseño del Destino y Productos Turísticos
2. Plan de Mejora de la Infraestructura y Servicios Básicos
3. Capacitación y Mejora de los Recursos Humanos en Turismo.

Posicionamiento y Difusión del Destino

Objetivo: Posicionar el distrito de Santo Tomás como un destino turístico competitivo de la región Amazonas.

Estrategia: Desarrollar una estrategia de Marketing para posicionar al distrito de Santo Tomás en el mercado turístico regional, nacional e internacional.

Programas

1. Imagen y Conceptualización del Destino
2. Promoción turística
3. Investigación de Mercado
4. Adecuación del producto para cada tipo de segmento establecido

Fortalecimiento de Capacidades para la generación de Emprendimientos Turísticos Locales

Objetivo: Promover el desarrollo de emprendimientos turísticos locales entre los pobladores del distrito de Santo Tomás, permitiendo la dinamización del empleo rural a partir de la actividad turística.

Estrategia: Diseñar un sistema integral local para el fomento y apoyo en la creación de emprendimientos turísticos sostenibles en la comunidad, permitiendo la generación de empleos locales, la creación de fuentes de ingreso alternativo a la economía tradicional, una identidad local consolidada y la mejora de la calidad de vida de los pobladores.

Programas

1. Fortalecimiento de capacidades y asistencia técnica
2. Inclusión social
3. Establecimiento de alianzas estratégicas y apoyo institucional
4. Apoyo en el diseño de productos locales

Cultura y Conciencia Turística

Objetivo: Promover entre la comunidad local, turistas, sociedad civil y organismos involucrados el valor económico, social y ambiental de la actividad turística, así como el respeto a los recursos naturales y culturales del territorio.

Estrategia: Desarrollar un plan de sensibilización turística dirigido a todos los actores que participan del desarrollo turístico del distrito de Santo Tomás, a fin de promover un turismo responsable y sostenible y evitar los impactos negativos sobre el territorio.

Programas

1. Desarrollar un plan de implementación de Buenas Prácticas de Turismo Sostenible.
2. Creación del Programa Extracurricular de Sensibilización Turística

Trabajo y Cooperación Interinstitucional

Objetivo: Establecer un sistema de coordinación interdisciplinar y multisectorial entre el sector público, privado, comunidad local y organismos competentes, a fin de promover una gestión integral y competitiva del destino.

Estrategia: Desarrollar un modelo de gestión mixta que permita la participación organizada y competente de todos los agentes involucrados en la gestión turística del distrito de Santo Tomás.

Programas

1. Creación de una Organización de Gestión de Destino (OGD)
2. Diálogo interinstitucional y generación de conocimiento

En la siguiente matriz se desarrollan las líneas de acción para cada eje propuesto, conectándolo con los objetivos, estrategias y programas definidos. Para su desarrollo se propone la red de colaboradores participantes para cada programa establecido y el presupuesto aproximado para su realización.

Tabla 28. Matriz Plan de Acción en Oferta Turística Sostenible

Eje 1: Oferta Turística Sostenible Objetivo: Desarrollar una oferta turística competitiva y sostenible, aprovechando las ventajas económicas-productivas, sociales y culturales que ofrece el distrito de Santo Tomás como espacio rural.					
Estrategia	Programa	Líneas de Acción	Contenido	Presupuesto	Red de Colaboradores
			Implementar un modelo de Turismo Rural en el distrito de Santo Tomás, bajo la modalidad de ordenamiento territorial, diseñando productos y servicios turísticos de calidad que brinden una experiencia íntegra al visitante y garanticen la conservación los recursos naturales y culturales del territorio.		
	1		Coordinación entre Agentes		
		1.1	Convocar a las autoridades, actores y organismos involucrados en el Plan de Acción, con el fin de establecer los elementos prioritarios y el nivel de participación de cada uno en la elaboración de los productos y servicios turísticos.		Gobierno Regional de Amazonas/ DIRCETUR – Amazonas/ Municipalidad Provincial de Luya/Municipalida
		1.2	Proporcionar capacitación y asistencia técnica a los miembros participantes, así como la orientación de un experto en materia turística para el asesoramiento en la creación y desarrollo de los productos turísticos.	S/ 20,000.00	d Distrital de Santo Tomás/ INIA/ Asociación de Pequeños

		1.3.	Establecer reuniones periódicas para comunicar y evaluar los avances sobre el diseño de los productos y servicios turísticos.		Productores /Familias rurales/UNTRM
	2		Diseño del Destino y Productos Turísticos		
		2.1	Implementar una Ruta Turística que contemple la visita a tres lugares estratégicos del distrito de Santo Tomás (Pueblo de San Salvador, Revash y Laguna de Chaupín)	S/ 250,000.00	Gobierno Regional de Amazonas/ DIRCETUR – Amazonas/ Municipalidad Provincial de Luya/Municipalidad Distrital de Santo Tomás/ INIA/ Asociación de Pequeños Productores /Familias rurales/UNTRM
		2.2	Fomentar la creación de una línea de productos locales, a partir de la utilización de recursos y frutos de la zona: Derivados lácteos, licores, mermeladas, artesanías, dulces, accesorios, entre otros. Así mismo, crear una red de artesanos locales en el distrito.		
		2.3	Incorporar la interpretación del patrimonio como herramienta en el diseño del producto y servicio turístico: recorridos, información turística, charlas, entre otros.		
	3		Mejora de la Infraestructura y Servicios Básicos		
		3.1	Mejorar la conectividad terrestre de las principales vías que conectan la ruta turística. Así mismo, la creación de un paradero turístico de ómnibus y colectivos que transporten a la zona; y la creación de un sistema de señalización interpretativo.		Gobierno Regional de Amazonas/

		3.2	Desarrollar un programa que fomente el apoyo económico y asesoramiento técnico entre los pobladores y autoridades locales para la creación y mejora de los servicios e instalaciones turísticas: red de alojamientos, servicio de restauración, transporte, centros de información, áreas de esparcimiento entre otros.	Presupuest o Participativ o Regional, Provincial y Distrital	DIRCETUR – Amazonas/ Municipalidad Provincial de Luya/Municipalida d Distrital de Santo Tomás/ INIA/ Asociación de Pequeños Productores /Familias rurales/UNTRM
		3.3	Coordinación entre autoridades locales para iniciar la supervisión y mejora de los servicios e infraestructura básica en el distrito de Santo Tomás: agua, desagüe, energía eléctrica, comunicaciones, salud.		
	4		Capacitación y Mejora de los Recursos Humanos en Turismo		
		4.1.	Programación de talleres para capacitación, asistencia técnica y sensibilización turística, dirigida a trabajadores, profesionales, pobladores e instituciones encargados del sector turístico en temas como: atención al cliente, servicio de guiados, conocimientos básicos en idiomas, entre otros.	S/ 250,000.00	Gobierno Regional de Amazonas/ DIRCETUR – Amazonas/ Municipalidad Provincial de Luya/Municipalida d Distrital de Santo Tomás/ INIA/ Asociación de Pequeños Productores /Familias rurales/UNTRM
		4.2.	Crear programas de capacitación dirigido a pobladores, familias y emprendedores locales que quieran brindar servicios turísticos, de modo que respondan a las exigencias del sector y basen sus empresas en los principios de la sostenibilidad.		

Tabla 29. Matriz Plan de Acción en Posicionamiento y Difusión del Destino

Eje 2: Posicionamiento y Difusión del Destino Objetivo: Posicionar el distrito de Santo Tomás como un destino turístico competitivo del norte de Perú.					
Estrategia	Programa	Líneas de Acción	Contenido	Presupuesto	Red de Colaboradores
			Desarrollar una estrategia de Marketing para posicionar a Santo Tomás en el mercado turístico regional, nacional e internacional, con una diferenciación efectiva respecto de la competencia.		
	1		Imagen y Conceptualización del Destino		
		1.1	Crear un concepto clave atractivo, sencillo e impactante del destino, que transmita sus principales valores e influya positivamente en la toma de decisiones de los turistas.	S/ 50,000.00	Dircetur – Amazonas/ Municipalidad Provincial de Luya/Municipalidad Distrital de Santo Tomás/ Promperú/UNT RM
		1.2	Desarrollar una marca de destino que incluya la creación de una imagen y slogan del destino. Así mismo, difundir la marca entre los principales medios de comunicación, eventos nacionales y material documental.		
		1.3.	Realizar una investigación de mercado que analice el impacto de la marca en el mercado turístico, ya sea mediante encuestas, entrevistas, focus group entre otros.		

	2	Promoción Turística			
		2.1	Crear una campaña de publicidad creativa que comunique de manera efectiva los valores culturales y naturales, y los productos y servicios turísticos del destino a los principales destinatarios.	S/ 100,000.00	Dircetur – Amazonas/ Municipalidad Provincial de Luya/Municipalidad Distrital de Santo Tomás/ Promperú/UNT RM
		2.2	Utilizar los principales medios de comunicación (televisión, radio, revistas) para promocionar el destino turístico, en especial aprovechar estratégicamente los beneficios del internet y las redes sociales.		
		2.3	Evaluación periódica de éxito de la participación promocional para la comunicación de cada producto en los mercados y segmentos de demanda. Reformulación de prioridades en caso necesario.		
		2.4	Crear centros de información turística en terminales de autobuses, y municipalidades de Chachapoyas y Santo Tomás. Así mismo, ofrecer guías sobre la prestación de los principales servicios del destino, y distribuirlos en tour operadores, agencias de viajes, restaurantes y alojamientos principales, tanto a nivel local, regional y nacional.		
		2.5	Distribuir entre las principales empresas de transporte interprovincial, nacional e internacional videos creativos sobre la riqueza turística del destino.		

		2.6	Establecer talleres, seminarios y conferencias continuas, comunicando a los principales organismos y agentes del sector turístico los productos, servicios y valores que ofrece el destino.		
		2.7	Incorporar en el material promocional (folletos, guías, anuncios, carteles) convincente al destinatario.		
			Proyectar una imagen positiva del destino acudiendo a eventos, nacionales e internacionales de turismo entre otros.		
	3		Investigación de Mercado		
		3.1	Crear un equipo multidisciplinario que se encargue de realizar investigaciones periódicas sobre el mercado turístico actual, satisfacción del cliente, competencia e introducción de nuevos productos, de manera que maneje un estudio actualizado para la creación y renovación de las estrategias de posicionamiento del destino.	S/ 250,000.00	DIRCETUR – Amazonas/ Municipalidad Provincial de Luya/Municipalidad Distrital de Santo Tomás
	4		Diseño del producto para cada tipo de segmento establecido		
		4.1	Acondicionar el producto turístico a las características, perfiles y exigencias de la demanda, de modo que satisfaga las expectativas del cliente al brindarles un producto diferenciado para cada segmento.	S/ 150,000.00	Dircetur – Amazonas/ Municipalidad Provincial de Luya/Municipalidad Distrital de Santo Tomás
		4.2	Diseñar material informativo y promocional del destino para cada tipo de público.		

		4.3	Realizar al final de cada visita una encuesta dirigida a los turistas, con la finalidad de determinar su nivel de satisfacción respecto al diseño del producto y servicio turístico, así como los aspectos negativos de éste para corregir posteriormente.	
--	--	-----	--	--

Tabla 30. *Matriz Plan de Acción en Fortalecimiento de Capacidades para la generación de Emprendimientos Turísticos Locales.*

Eje 3: Generación de Emprendimientos Turísticos Rurales Objetivo: Promover el desarrollo de emprendimientos turísticos locales entre los pobladores del distrito de Santo Tomás, permitiendo la dinamización del empleo rural.					
Estrategia	Programa	Líneas de Acción	Contenido	Presupuesto	Red de Colaboradores
			Diseñar un sistema integral local para el fomento y apoyo en la creación de emprendimientos turísticos sostenibles en la comunidad, permitiendo la generación de empleos locales, la creación de fuentes de ingreso alternativo a la economía tradicional, una identidad local consolidada y la mejora de la calidad de vida.		
	1		Fortalecimiento de Capacidades y Asistencia Técnica		

		1.1	Brindar asistencia técnica y asesoramiento especializado al empresario local en el diseño y puesta en marcha de sus productos y servicios turísticos, de modo que respondan a los estándares de calidad y a las necesidades del turista.	S/ 50,000.00	Dircetur – Amazonas/ Municipalidad Provincial de Luya/Municipalidad Distrital de Santo Tomás/ UNTRM
		1.2	Crear un grupo de especialistas que se encarguen de recibir, examinar y asesorar las propuestas y emprendimientos turísticos rurales, ya sea desde el momento de su planeamiento hasta la operación del mismo.		
		1.3	Realizar talleres de capacitación dirigidos a los emprendedores locales en temas como: - Desarrollo del Producto Turístico - Estándares de Calidad - Guiado y Manejo de Grupos - Servicio al Cliente - Seguridad Turística y Gestión de Riesgos - Elaboración de Platos a base de productos locales - Contabilidad y Manejo Financiero		
		1.4	Proporcionar a los microempresarios locales apoyo y asesoramiento en la obtención y evaluación de los sistemas de financiamiento y microcréditos para la puesta en marcha de sus proyectos turísticos.		

	2		Inclusión Social		
		2.1	Apoyar y asesorar las iniciativas empresariales de los jóvenes y mujeres del ámbito rural.	S/ 100,000.00	Dircetur – Amazonas/ Municipalidad Provincial de Luya/Municipalidad Distrital de Santo Tomás/ UNTRM
		2.2	Realizar periódicamente un evaluación y monitoreo para establecer el grado de participación e implicancia de dicho grupo en la creación de emprendimientos turísticos rurales, así como el cambio cualitativo y cuantitativo que ello ha generado en sus vidas.		
	3		Creación de Alianzas Estratégicas y Apoyo Institucional		
		3.1	Convocar a empresas, instituciones y organismos nacionales e internacionales que quieran apoyar económica y técnicamente las iniciativas de los emprendedores rurales, de modo que se puedan establecer convenios y alianzas estratégicas entre éstas y el empresario.	S/ 50,000.00	Dircetur – Amazonas/ Municipalidad Provincial de Luya/Municipalidad Distrital de Santo Tomás/ UNTRM

Tabla 31. Matriz Plan de Acción en Cultura y Conciencia Turística

Eje 4: Cultura y Conciencia Turística Objetivo: Promover entre la comunidad local, turistas, sociedad civil y organismos involucrados el valor económico, social y ambiental de la actividad turística, así como el respeto a los recursos naturales y culturales del territorio.					
Estrategia	Programa	Líneas de Acción	Contenido	Presupuesto	Red de Colaboradores
			Desarrollar un plan de sensibilización turística dirigido a todos los actores que participan del desarrollo turístico del distrito de Santo Tomás, a fin de promover un turismo responsable y sostenible y evitar los impactos negativos sobre el territorio.		
	1		Creación del Programa de Buenas Prácticas de Turismo Sostenible		
		1.1	Realizar talleres de sensibilización en Turismo Sostenible, dirigido ambiental y cultural con el territorio.	S/ 50,000.00	DIRCETUR- Amazonas/ Municipalidad Provincial de Luya/Municipalidad Distrital de Santo Tomás/ UNTRM
		1.2	Sensibilizar al turista en la práctica y desarrollo de un turismo sostenible y responsable, mediante la incorporación de mensajes estratégicos en folletos, guías, carteles, afiches, páginas Web, Redes Sociales, entre otros.		
			Establecer un sistema de monitoreo que verifique el cumplimiento de las normas y pautas para la realización de un		

		1.3	turismo sostenible en el distrito de Santo Tomás, ya sea mediante cuestionarios, entrevistas, observación directa, entre otros.		
	2		Programa Extracurricular de Sensibilización Turística		
		2.1	Programar talleres de sensibilización dirigido a niños y jóvenes de las diferentes Instituciones Educativas del Distrito, aprovechando creativamente los recursos electrónicos, medios de comunicación visual, material documental y artístico.	S/ 80,000.00	DIRCETUR – Amazonas/ Municipalidad Provincial de Luya/Municipalidad Distrital de Santo Tomás/ UNTRM/ Instituciones Educativas
		2.2	Organizar periódicamente concursos de fotografía, de dibujo y de ensayo entre el público juvenil, con el objetivo de plasmar las buenas prácticas de turismo sostenible que se realizan en su comunidad.		
		2.3	Brindar cursos de capacitación en temas de sostenibilidad turística, así como del ámbito académico local y regional, a fin de crear “grupos de acción” que permitan hacer réplica de los temas de Cultura Turística en la comunidad.		
		2.4	Incluir campañas de difusión en los medios locales y organizar actividades que impliquen un mayor conocimiento sobre la importancia del turismo en el territorio.		

Tabla 32. Matriz Plan de Acción en Trabajo y Cooperación Interinstitucional

Eje 5: Trabajo y Cooperación Interinstitucional					
Objetivo: Establecer un sistema de coordinación interdisciplinaria y multisectorial entre el sector público, privado, comunidad local y organismos competentes, a fin de promover una gestión integral y competitiva del destino.					
Estrategia	Programa	Líneas de Acción	Contenido	Presupuesto	Red de Colaboradores
			Desarrollar un modelo de gestión mixta que permita la participación organizada y competente de todos los agentes involucrados en la gestión turística del distrito de Santo Tomas.		
	1		Creación de una Organización de Gestión de Destino (OGD)		
		1.1	Identificar y convocar a las personas, actores y organismos clave del sector turístico con los que se va a trabajar y conformar la entidad gestora.	No requiere inversión	Dircetur – Amazonas/ Municipalidad Provincial de Luya/Municipalidad Distrital de Santo Tomás/ UNTRM
		1.2	Determinar la filosofía, perfil y compromiso de la entidad, así como establecer una agenda de prioridades y temas principales a trabajar en el corto y mediano plazo.		

		1.3	Establecer un sistema de monitoreo que evalúe el desempeño de la organización y su adecuación al perfil institucional establecido.		
	2		Programa Extracurricular de Sensibilización Turística		
		2.1	Facilitar el conocimiento mutuo de los actores y agentes que integran la OGD y que participan en la implementación del Plan, por medio de talleres de trabajo, intercambio de experiencias y visitas de campo.	S/ 80,000.00	Dircetur – Amazonas/ Municipalidad Provincial de Luya/Municipalidad Distrital de Santo Tomás/ UNTRM/ Instituciones Educativas
		2.2	Comunicar y difundir todas las actividades y resultados de trabajo desarrollados como OGD, incidiendo en la máxima transparencia y objetividad de la divulgación.		

Cronograma

El Plan de Acción ha sido diseñado para su realización en un plazo de diez años. En base a esto se ha definido el cronograma de la siguiente manera:

Tabla 33. Cronograma de actividades

Cronograma de Actividades										
Etapa	año									
Ejes y Programas	1	2	3	4	5	6	7	8	9	10
Eje 1: Oferta Turística Sostenible										
1. Coordinación entre Agentes										
2. Diseño del Destino y Productos Turísticos										
3. Mejora de la Infraestructura y Servicios Básicos										
4. Capacitación y Mejora de los Recursos Humanos en Turismo										
Eje 2: Posicionamiento y Difusión del Destino										
1. Imagen y Conceptualización del Destino										
2. Promoción Turística										
3. Investigación de Mercado										
4. Diseño del producto para cada tipo de segmento establecido										
Eje 3: Generación de Emprendimientos Turísticos Rurales										
1. Fortalecimiento de Capacidades y Asistencia Técnica										
2. Inclusión Social										
3. Creación de Alianzas Estratégicas y Apoyo Institucional										
Eje 4: Cultura y Conciencia Turística										
1. Creación del Programa de Buenas Prácticas de Turismo Sostenible										
2. Programa Extracurricular de Sensibilización Turística										
Eje 5: Trabajo y Cooperación Interinstitucional										
1. Creación de una Organización de Gestión de Destino										
2. Diálogo Interinstitucional y Generación de Destino										
EVALUACIÓN DEL PLAN DE ACCIÓN										

IV. DISCUSIÓN

Orellana (2015) ha demostrado la coherencia de la integración de la actividad turística en la planificación además demuestra que la actividad turística cuenta con una superficie de concentración de la demanda y la oferta para la activación de la economía en un determinado territorio, por su parte en la tesis realizada abarca el distrito de Santo Tomás el mismo que está conformado por sus anexos caseríos y los centros poblados por ello se considera el análisis de todos los recursos inmersos en este distrito. Por otra parte la tesis discute con Coello (2017), quien en su tesis titulada su tesis titulada: Planificación Territorial de Espacios Rurales para la Utilización del Turismo como Herramienta para la Conservación de la Riqueza Natural y Patrimonial quien como conclusiones plasma alternativas que se deben explorar en relación al uso del suelo y el aprovechamiento no degradativo de los recursos naturales, es en este contexto el turismo aparece como herramienta idónea para apoyo a la conservación del patrimonio natural y cultural. Por su en la tesis realizado en Santo Tomás se hace un análisis de los recursos turísticos siendo los Mausoleos de Revash el que a la fecha está en operación y en torno a este se recibe un importante Flujo de visitantes.

Por su parte Calderón (2014) en su tesis titulada: El Ordenamiento Territorial y Desarrollo Turístico en la Provincia de Tungurahua, Ecuador, menciona que con la aplicación territorial turística se debe: Crear una mesa especializada para la coordinación, consenso y ajuste de las acciones de planificación y normatividad que afecten a los destinos turísticos, establecer criterios homogéneos del mismo modo en el distrito de Santo Tomás se plantea una propuesta que para el aprovechamiento adecuado de los recursos se conforme un Organismo Gestor de Destino (OGD), por otra parte para la elaboración de planes de ordenamiento territorial en los cantones y parroquias, establecer una normatividad general para la aprobación de proyectos urbanísticos que afecten a los destinos turísticos, definir normas técnicas específicas para los espacios abiertos al público que incluyan además de las normas constructivas, referencias normativas a la habitabilidad, ergonomía y seguridad.

Cruz (2016) plantea que el ordenamiento territorial es un instrumento de planificación física para un territorio determinado, como tal, refleja la política económica, social, cultural, étnica y ambiental del estado. En este sentido la tesis

Propuesta de ordenamiento territorial para el desarrollo turístico del Distrito de Santo Tomás, Provincia de Luya Región Amazonas, se ha establecido una zonificación ecológica y económica donde se establecen zonas productivas, zonas de protección y conservación, zonas de tratamiento especial, zonas de vocación urbano industrial, Por su parte Sánchez (2017) plasma indicadores como desenvolvimiento económico abalado por una alta tasa de ocupabilidad hotelera y establecimiento y desarrollo de un importante grupo de restaurantes de alto reconocimiento nacional e internacionalmente. A lo que en la tesis al igual que Sánchez se ha realizado un análisis de la oferta turística donde se ha elaborado un directorio de establecimientos de alojamiento y los operadores de turismo, pequeñas empresas que a la fecha operan teniendo como atractivo los mausoleos de Revash, sin embargo no se ha hecho un registro o directorio de establecimientos de alimentación debido a que el 2019 se ha pasado las atribuciones de alimentos y bebidas a Digesa.

Aguilar y Corrales (2017) plasma una investigación de Planificación Turística con uso del Sistema de Información Geográfica ARCGIS para el Desarrollo Sostenible del Turismo en el Distrito de Levanto plasma una delimitación del territorio y la identificación de recursos turísticos a través del Arcgis, de igual forma ara la zonificación ecológica y económica del distrito de Santo Tomás se hizo utilizando imágenes satelitales del distrito recogidas mediante Google Earth y Google Maps. Finalmente la tesis discute con la investigación realizada por el Instituto de Investigación de la Amazonía Peruana (2010), ya que estos realizan una Zonificación Ecológica y Económica del departamento de Amazonas, donde identifica las potencialidades y limitaciones del territorio y de los recursos naturales la metodología utilizada, la información temática de fisiografía, suelos, geología, geomorfología, clima, hidrografía, vegetación, forestal, hidrobiología, fauna, socio economía y uso actual, de igual forma se plantea en el informe de tesis un diagnóstico del distrito de Santo Tomás donde se consideran estos aspectos relevantes.

V.CONCLUSIONES

Se realizó un diagnóstico de ordenamiento territorial del distrito de Santo Tomas, donde se hizo el análisis de la oferta y la demanda, dentro de ello se elaboró la prospección del territorio, el inventario de los recursos turísticos, un registro de prestadores de servicios turísticos, el análisis del macro entorno mediante la metodología del PESTEL y un análisis micro mediante el análisis FODA, por otra parte se evaluó la predisposición de los pobladores locales para participar de las actividades turísticas.

Se hizo la micro zonificación ecológica y económica del distrito de Santo Tomas, para lo cual se ha utilizado imágenes satelitales del territorio donde se ha establecido cuatro zonas para el uso adecuado del territorio estas están conformadas por Zonas Productivas destinadas principalmente a las actividades agrícolas y pecuarias, zonas de protección y conservación que está conformado principalmente por las zonas de cabecera de cuencas especialmente y las zonas donde se ubican los recursos turísticos naturales y las manifestaciones culturales como son la Laguna de Chaupín y Los Mausoleos de Revash.

Se ha planteado una propuesta de uso turístico del Distrito de Santo Tomás, Provincia de Luya, Región Amazonas, donde se plantea criterios para el desarrollo sostenible de la actividad el mismo que consta de actividades como la oferta turística sostenible, el fortalecimiento de capacidades para emprendedores turísticos, la cultura y conciencia turística y el trabajo con involucramiento de otras instituciones, para lo cual se plantean objetivos, estrategias, programas, presupuesto y un cronograma de actividades el mismo que se debe ejecutar en el lapso de diez años.

Como conclusión final se puede decir que el distrito de Santo Tomas cuenta con importantes potencialidades turísticas. Sin embargo, no se han elaborado ni desarrollado propuestas que permitan una dinamización turística integral y sostenible de la zona, aprovechando las potencialidades naturales y culturales, y los recursos humanos del ámbito rural que ofrece el territorio.

VI. RECOMENDACIONES

- ✓ A la Municipalidad del Distrital de Santo Tomás se recomienda tener en cuenta siempre Zonificación Ecológica y Económica, así como el ordenamiento territorial como instrumento de planificación de sus proyectos de desarrollo a fin de no comprometer o alterar los recursos que se encuentran en su territorio, más por el contrario plantear estos en función a su vocación productiva.
- ✓ A los pobladores del distrito de Santo Tomás se le recomienda involucrarse más en la actividad turística ya que esta puede ser una actividad complementaria a sus diversas actividades económicas, además de esta forma se garantiza que se valoren y cuiden los recursos turísticos del atractivo.
- ✓ A futuros investigadores se recomienda hacer proyectos de ordenamiento territorial en otros distritos, esto a fin de identificar potencialidades en otros distritos que sirvan de complemento al distrito de Santo Tomás.

VII. REFERENCIAS BIBLIOGRÁFICAS

- Aguilar, E y M, Corrales (2017). *Planificación Turística con uso del Sistema de Información Geográfica ARCGIS para el Desarrollo Sostenible del Turismo en el Distrito de Levanto, Provincia de Chachapoyas – Amazonas, 2017*. Universidad Nacional Toribio Rodríguez de Mendoza de Amazonas. Chachapoyas. Perú. 135 pag.
- Calderón, F. (2014). *El Ordenamiento Territorial y Desarrollo Turístico en la Provincia de Tungurahua*. Revista de Ciencia, Tecnología e Innovación. Vol. 1. Universidad Regional Autónoma de los Andes. Ecuador. 14. pag.
- Cienfuegos, C. (2012). *Una propuesta de acción para el desarrollo del turismo rural en la provincia de Sullana: diagnóstico y planeamiento estratégico*. Proyecto cultural de pregrado en Historia y Gestión Cultural. Universidad de Piura. Facultad de Ciencias y Humanidades. Especialidad en Historia y Gestión Cultural. Piura, Perú. 167 pag.
- Coello, F. (2017). *Planificación Territorial de Espacios Rurales para la Utilización del Turismo como Herramienta para la Conservación de la Riqueza Natural y Patrimonial de éstos*. Programa de Doctorado en Geografía. Universitat de les Illes Balears. Palma de Mallorca. España. 395 pag.
- Huamancayo, C; Hasegawa, C; Rojas, L & Romero, J. (2018). *Planeamiento Estratégico de la Provincia de Luya*. Tesis de grado de Maestría en Administración Estratégica de Empresas. Pontificia Universidad Católica del Perú. Lima. Perú.
- Instituto de Investigación de la Amazonía Peruana. (2010). *Zonificación Ecológica y Económica del departamento de Amazonas*. Chachapoyas. Perú. 199 pag.
- Instituto Nacional de Estadística e Informática [INEI]. (2017). *Boletín: Estado de La Población Peruana 2017*. Recuperado de http://www.inei.gob.pe/media/MenuRecursivo/publicaciones_digitales/Est/Lib1251/Libro.pdf
- Instituto Nacional de Estadísticas e Informática. (2019). *Censos Nacionales 2017: XII de Población, VII de Vivienda y III de Comunidades Indígenas*. Recuperado de: https://www.inei.gob.pe/media/MenuRecursivo/publicaciones_digitales/Est/Lib1539/libro.pdf. Visto el 15-05-2019.

- Ministerio del Ambiente. (2015). *Orientaciones Básicas sobre el Ordenamiento Territorial en el Perú*. Dirección General de Ordenamiento Territorial. 2 ed. – Lima. 60 pag.
- Ministerio de la Producción (2016). Amazonas: sumario general. Recuperado de http://demi.produce.gob.pe/Content/files/doc_03/Regionales/Amazonas.pdf
- Ministerio de Salud (2013). Necesidades de Inversión de los Establecimientos Estratégicos” Región: Amazonas - Ámbito: Luya. Recuperado de ftp://ftp2.minsa.gob.pe/descargas/est_san/eess_estra/1_Amazonas/5-Luya.pdf.
- Ministerio de Economía y Finanzas (2017). Proyecciones Macroeconómicas 2016-2017. Recuperado de <https://www.mef.gob.pe/es/proyecciones-macroeconomicas>.
- Ministerio de Comercio Exterior y Turismo. (2019). *Estadísticas nacionales de arribo de turismo por regiones*. Recuperado de <https://www.gob.pe/mincetur>. Visto el 15-05-2019.
- Sanchez, J. (2017). *Adaptación de Indicadores de Sostenibilidad en Destinos Turísticos Urbanos, Estudio de Caso: Distrito de Miraflores, Lima*. Facultad de Ciencias Sociales. Universidad Antonio Ruiz de Montoya, Jesuitas. Lima. Perú. 124 pag.
- Orellana, M. (2015). *El turismo en el contexto del ordenamiento territorial: Diseño de una herramienta metodológica para su integración. Aplicación al caso Cantón Cuenca*. Tesis Doctoral. Facultad de Arquitectura y Urbanismo. Universidad de Cuenca. Ecuador. 180 pag.

ANEXOS

Anexo 01: Ficha de Inventarios

RECURSO - ATRACTIVO:				
DESCRIPCIÓN:				
		FOTO		
CLASIFICACIÓN	Categoría			
	Tipo			
	Sub Tipo			
UBICACIÓN	Región			
	Provincia			
	Distrito			
PARTICULARIDADES:				
OBSERVACIONES:		ESTADO DE CONSERVACION DEL ATRACTIVO	Excelente	
			Bueno	
			Regular	
			Malo	
TIPO DE VISITANTE	Extranjero			
	Nacional			
	Regional			
	Local			

ACCESO HACIA EL RECURSO	TERRESTRE	AÉREO	MARÍTIMO	LACUSTRE / FLUVIAL
	A caballo	Avión	Barco	Barco
	Acémila	Avioneta	Bote	Balsa
	A pie	Helicóptero	Deslizador	
	Automóvil Particular	Otro	Yate	Yate
	Bus Público		Otro	Deslizador
	Bus Turístico			
	Camioneta de doble tracción			
	Combi			
	Ferrocarril			
	Mini-Bus Público			
	Mototaxi			
	Taxi			

RUTA DE ACCESO AL RECURSO:					
Recorrido	Tramo	Acceso	Medio de transporte	Vía de acceso	Distancia en kms. / Tiempo

ÉPOCA PROPICIA DE VISITA AL RECURSO		Meses
	Todo el año	
	Esporádicamente algunos meses	
	Fines de semana y feriados	
Periodos festivos y vacacionales		

TIPO DE INGRESO	Ticket	
	Libre	
	Restringido	
	Otro	

INFRAESTRUCTURA EXISTENTE	Dentro del Recurso		Fuera del Recurso	
	Agua		Agua	
	Desagüe		Desagüe	
	Luz		Luz	
	Alcantarillado		Alcantarillado	
	Teléfono		Teléfono	
	Internet		Internet	
	Otros		Otros	

ACTIVIDADES DESARROLLADAS DENTRO DEL RECURSO O ATRACTIVO		
Naturaleza	Observación de Aves	
	Observación de Fauna	
	Observación de Flora	
Deportes de Aventura	Ala Delta	
	Caminata	
	Caza	
	Ciclismo	
	Camping	
	Escalada en Hielo	
	Escalada en Roca	
	Esqui sobre Hielo	
	Motocross	
	Parapente	

	Pesca de Altura	
	Pesca Submarina	
	Puenting	
	Sandboard	
Deportes Acuáticos	Buceo	
	Canotaje	
	Esqui Acuático	
	Kayac	
	Motonáutica	
	Natación	
	Pesca Deportiva	
	Remo	
	Surf	
	Vela	
Paseos	Cruceros	
	Paseos en Bote	
	Paseo en Caballito de Totorá	
	Paseo en Caballo	
	Paseo en Carruajes	
	Paseos en Lancha o Canoa	
	Paseo en Pedalones	
	Paseos en Yate	
	Excursiones	
	Sobrevuelo en Aeronave	
Folclore	Actividades Religiosas o Patronales	
	Ferias	
	Degustación de Platos Típicos	
	Rituales Místicos	
Otros	Actividades Culturales	

	Actividades Sociales	
	Compras de Artesanía	
	Estudios e Investigación	
	Realización de Eventos	
	Toma de Fotografías y Filmaciones	
	Visitas Guiadas	

SERVICIOS ACTUALES PARA EL TURISTA		IN SITU	EX SITU
Alojamiento	Hoteles		
	Hostales		
	Hospedajes		
	Albergues		
	Otros		
Alimentación	Restaurants		
	Snacks		
	Bares		
	Kioskos		
	Otros		
Otros Servicios	Agencias de Viaje		
	Alquiler de Caballos		
	Alquiler de Pedalones		
	Alquiler de Bicicletas		
	Alquiler de Botes		
	Alquiler de Carruajes		
	Alquiler de Equipo para Turismo de Aventura		
	Bancos – Cajeros		
	Casa de Cambio		
	Centro de Interpretación		
	Facilidades para Discapacitados		

	Museo de Sitio		
	Oficina de Información Turística		
	Servicios Higiénicos		
	Seguridad – POLTUR		
	Servicios de Guiado		
	Servicios de Correo		
	Servicios de Estacionamiento		
	Servicios de Fax		
	Servicios de Internet		
	Servicios de Salvavidas		
	Servicio de Taxis		
	Tópico		
	Venta de Artesanías		
	Venta de Material Informativo		
	Venta de Material para Fotografías		
	Otros		
Lugares de Esparcimiento	Discotecas		
	Peñas		
	Cines o Teatros		
	Casinos - Tragamonedas		
	Pubs		
	Juegos Infantiles		
	Otros (Coliseo de Gallos)		

DATOS COMPLEMENTARIOS

INDICAR SI EL RECURSO TURÍSTICO SE UTILIZA PARA OTROS FINES:

PROPIEDAD DEL RECURSO TURÍSTICO:

ADMINISTRADO POR:

FUENTES BIBLIOGRÁFICAS:

MATERIAL AUDIO VISUAL ACTUAL DEL RECURSO TURÍSTICO:

FOTOGRAFÍAS () VIDEOS () CD () OTROS ().....

ESPECIFICAR:

INSTITUCIÓN ENCARGADA DEL LLENADO DE LA FICHA:

PERSONA ENCARGADA DEL LLENADO DE LA FICHA

FECHA:

Anexo 03: Encuestas para conocer la opinión de la población local

Encuesta

N°.....

La presente encuesta tiene por objetivo recoger información acerca de la opinión de la población local del distrito de Santo Tomás en referencia a su apreciación del turismo en el distrito la información será utilizada únicamente con fines de investigación, para la tesis: “Propuesta de ordenamiento territorial para el desarrollo turístico del Distrito de Santo Tomás, Provincia de Luya, Región Amazonas, 2019”.

Distrito.....

Centro poblado o anexo

I. Datos Generales

1. Género..... 3. Procedencia.....

2. Edad..... 4. Ocupación.....

II. Relacionados al Turismo en el Distrito

5. Conoce usted el sitio arqueológico Mausoleos de Revash

a) Si b) No

6. Conoce usted si se hace turismo en el sitio arqueológico Mausoleos de Revash

a) Si b) No

7. Si tuviera que evaluar el turismo en el sitio arqueológico Mausoleos de Revash

a) Buena b) Regular c) Malo d) indiferente

8. Cree usted que el sitio arqueológico Mausoleos de Revash trae beneficios al distrito de Santo Tomás.

a) Si b) No

Que Beneficios:.....

9. Le gustaría recibir algún tipo de beneficio del turismo

a) Si b) No

Que apoyo:.....

10. Si se plantean plan de desarrollo turístico del distrito de Santo le gustaría participar

a) Si b) No

Cómo participaría.....

Gracias...

Anexo 03: Llegada de Visitantes al Sitio arqueológico Revash

	2016			2017			2018			2019		
	Nacional	Extranjero	Total	Nacional	Extranjero	Total	Nacional	Extranjero	Total	Nacional	Extranjero	Total
Enero	109	35	144	202	92	294	319	49	368	339	117	456
Febrero	52	46	98	169	65	234	355	76	431	278	102	380
Marzo	63	57	120	93	29	122	294	73	367	134	70	204
Abril	40	24	64	196	109	305	191	120	311	167	144	311
Mayo	83	119	202	187	84	271	366	232	598	286	219	505
Junio	82	106	188	176	155	331	265	159	424	175	234	409
Julio	220	229	449	1 025	257	1 282	563	219	782			
Agosto	243	124	367	247	172	419	413	276	689			
Septiembre	116	118	234	332	150	482	350	237	587			
Octubre	191	228	419	198	162	360	396	299	695			
Noviembre	216	192	408	173	126	299	221	134	355			
Diciembre	141	127	268	302	78	380	321	83	404			
Total	1 556	1 405	2 961	3 300	1 479	4 779	4 054	1 957	6 011	1 379	886	2 265

Fuente: Dircetur Amazonas

Anexo 04: Fotografías realizadas durante el trabajo de campo en el distrito de Santo Tomás.



Encuestas realizadas a los pobladores del distrito de Santo Tomás para conocer el grado de aceptación del turismo.



Fotos durante las encuestas en el Anexo de San Bartolo y en el Área de la Oficina de Información Turística del Anexo.