

**UNIVERSIDAD NACIONAL
TORIBIO RODRÍGUEZ DE MENDOZA DE AMAZONAS**



FACULTAD DE CIENCIAS ECONÓMICAS Y ADMINISTRATIVAS

ESCUELA PROFESIONAL DE ADMINISTRACIÓN EN TURISMO

**TESIS PARA OBTENER
EL TÍTULO PROFESIONAL DE
LICENCIADA EN ADMINISTRACIÓN EN TURISMO
“EVALUACIÓN DE RECURSOS TURÍSTICOS PARA LA
GENERACIÓN DE LA ACTIVIDAD TURÍSTICA EN EL
DISTRITO DE ARAMANGO, PROVINCIA BAGUA,
AMAZONAS, 2018”**

**Autora:
Bach. Ilma Erlita Soto Medina**

**Asesor:
Dr. Carlos Alberto Hinojosa Salazar**

Código: (...)

CHACHAPOYAS - PERÚ

2021

DEDICATORIA

El presente trabajo de investigación se lo dedico desde la profundidad de mi corazón a mis padres y hermanos que siempre me brindaron su apoyo y estuvieron conmigo ofreciéndome todo su amor, su paciencia, dedicación y ternura.

Y de manera muy especial y con mucho amor lo dedico a mi querido hermano MAICOL SOTO MEDINA, por ser mi inspiración y por brindarme su ternura, y gracias a su condición física me enseñó a luchar y que todo es posible con esfuerzo y dedicación.

AGRADECIMIENTO

Quiero expresar mi más profundo agradecimiento a Dios por guiarme en cada uno de mis días, a mis queridos padres y hermanos que siempre me brindaron su apoyo económico de igual manera a mis amigos y profesores que cada ciclo nos brindaron sus conocimientos contribuyendo en nuestra vida profesional.

AUTORIDADES UNIVERSITARIAS

DR. POLICARPIO CHAUCA VALQUI.
RECTOR

Dr. MIGUEL ÁNGEL BARRENA GURBILLÓN
VICERRECTOR ACADÉMICO

Dra. FLOR TERESA GARCÍA HUAMÁN
VICERRECTORA DE INVESTIGACIÓN

Mg. RICARDO RAFAEL ALVA CRUZ
**DECANO DE LA FACULTAD DE CIENCIAS ECONÓMICAS Y
ADMINISTRATIVAS**

VISTO BUENO DEL ASESOR DE LA TESIS



UNTRM

REGLAMENTO GENERAL

PARA EL OTORGAMIENTO DEL GRADO ACADÉMICO DE BACHILLER, MAESTRO O DOCTOR Y DEL TÍTULO PROFESIONAL

ANEXO 3-K

VISTO BUENO DEL ASESOR DE TESIS PARA OBTENER EL TÍTULO PROFESIONAL

El que suscribe el presente, docente de la UNTRM (X)/Profesional externo () hace constar que ha asesorado la realización de la Tesis titulada "Evaluación de Recursos Turísticos para la Generación de la Actividad Turística en el Distrito de Amambato, Provincia de Bagua, Amazonas 2018"; del egresado Bach. Irma Erlita Soto Medina de la Facultad de Ciencias Económicas y Administrativas Escuela Profesional de Administración en Turismo de esta Casa Superior de Estudios.



El suscrito da el Visto Bueno a la Tesis mencionada, dándole pase para que sea sometida a la revisión por el Jurado Evaluador, comprometiéndose a supervisar el levantamiento de observaciones que formulen en Acta en conjunto, y estar presente en la sustentación.

Chachapoyas, 28 de Junio de 2021

Dr. Carlos Alberto Hinojosa Salazar

Firma y nombre completo del Asesor

JURADO EVALUADOR DE LA TESIS



Mg. Erik Martos Collazos Silva
PRESIDENTE



Mg. Ricardo Rafael Alva Cruz
SECRETARIO



Mg. Lynn Karin Mendoza Zuta
VOCAL

CONSTANCIA DE ORIGINALIDAD DE LA TESIS



REGLAMENTO GENERAL
PARA EL OTORGAMIENTO DEL GRADO ACADÉMICO DE
BACHILLER, MAESTRO O DOCTOR Y DEL TÍTULO PROFESIONAL

ANEXO 3-0

CONSTANCIA DE ORIGINALIDAD DE LA TESIS PARA OBTENER EL TÍTULO PROFESIONAL

Los suscritos, miembros del Jurado Evaluador de la Tesis titulada:

"Evaluación de Recursos Turísticos para la Generación de la Actividad Turística en el Distrito de Aramango, Provincia Dagua, Amazonas, 2016"

presentada por el estudiante () Vegresado (x) Ilma Erlita Soto Medina
de la Escuela Profesional de Administración en Turismo
con correo electrónico institucional Pervenirilma@gmail.com

después de revisar con el software Turnitin el contenido de la citada Tesis, acordamos:

- La citada Tesis tiene 22 % de similitud, según el reporte del software Turnitin que se adjunta a la presente, el que es menor (x) / igual () al 25% de similitud que es el máximo permitido en la UNTRM.
- La citada Tesis tiene _____ % de similitud, según el reporte del software Turnitin que se adjunta a la presente, el que es mayor al 25% de similitud que es el máximo permitido en la UNTRM, por lo que el aspirante debe revisar su Tesis para corregir la redacción de acuerdo al Informe Turnitin que se adjunta a la presente. Debe presentar al Presidente del Jurado Evaluador su Tesis corregida para nueva revisión con el software Turnitin.



Chachapoyas, 09 de Marzo del 2021


SECRETARIO


VOCAL


PRESIDENTE

OBSERVACIONES:

.....
.....

ACTA DE SUSTENTACIÓN DE LA TESIS



UNTRM

REGLAMENTO GENERAL
PARA EL OTORGAMIENTO DEL GRADO ACADÉMICO DE
BACHILLER, MAESTRO O DOCTOR Y DEL TÍTULO PROFESIONAL

ANEXO 3-Q

ACTA DE SUSTENTACIÓN DE TESIS PARA OBTENER EL TÍTULO PROFESIONAL

En la ciudad de Chachapoyas, el día 09 de Abril del año 2021, siendo las 9:00 horas, el aspirante: Bach. Elma Erlita Soto Medina, defiende en sesión pública presencial () / a distancia (x) la Tesis titulada: "Evaluación de Recursos Turísticos para la Generación de la Actividad Turística en el Distrito de Aramango, provincia Baya, Amazonas 2018", teniendo como asesor a Dr. Carlos Alberto Hingosa Salazar, para obtener el Título Profesional de Administración en turismo, a ser otorgado por la Universidad Nacional Toribio Rodríguez de Mendoza de Amazonas; ante el Jurado Evaluador, constituido por:

Presidente: Mg. Erik Mantos Collazos Silva

Secretario: Mg. Ricardo Rafael Alva Cruz

Vocal: Mg. Lynn Karin Mendoza Zuta

Procedió el aspirante a hacer la exposición de la Introducción, Material y métodos, Resultados, Discusión y Conclusiones, haciendo especial mención de sus aportaciones originales. Terminada la defensa de la Tesis presentada, los miembros del Jurado Evaluador pasaron a exponer su opinión sobre la misma, formulando cuantas cuestiones y objeciones consideraron oportunas, las cuales fueron contestadas por el aspirante.

Tras la intervención de los miembros del Jurado Evaluador y las oportunas respuestas del aspirante, el Presidente abre un turno de intervenciones para los presentes en el acto de sustentación, para que formulen las cuestiones u objeciones que consideren pertinentes.

Seguidamente, a puerta cerrada, el Jurado Evaluador determinó la calificación global concedida a la sustentación de la Tesis para obtener el Título Profesional, en términos de:

Aprobado ()

Desaprobado ()

Otorgada la calificación, el Secretario del Jurado Evaluador lee la presente Acta en esta misma sesión pública. A continuación se levanta la sesión.

Siendo las 9:55 AM horas del mismo día y fecha, el Jurado Evaluador concluye el acto de sustentación de la Tesis para obtener el Título Profesional.

SECRETARIO

VOCAL

PRESIDENTE

OBSERVACIONES:

ÍNDICE O CONTENIDO GENERAL

Dedicatoria	ii
Agradecimiento	iii
Autoridades de la Universidad Nacional Toribio Rodrigues de Mendoza de Amazonas	iv
Visto Bueno del Asesor de la Tesis	v
Jurado Evaluador de la Tesis	vi
Constancia de Originalidad de la Tesis.....	vii
Acta de Sustentación de la Tesis.....	viii
Indice o Contenido General	ix
Indice de Tablas.....	xi
Indice de Figuras.....	xii
Resumen.....	xiii
Abstract.....	xiv
I. INTRODUCCIÓN	15
II. MATERIAL Y MÉTODOS	18
2.1. Objeto de estudio	18
2.2. Variable de estudio	18
2.3. Operacionalización de variables	19
2.4. Tipo de estudio	20
2.5. Diseños de la investigación	20
2.6. Población	20
2.7. Muestra y muestreo	20
2.8. Métodos, técnicas e instrumentos de recolección de datos.....	21
2.9. Análisis de datos	22
III. RESULTADOS.	23
3.1. Diagnóstico de la Actividad Turística en el Distrito de Aramango.....	23
Análisis de la entrevista	33

3.2. Inventario de los Recursos Turísticos en la Fase de Categorización y Jerarquización.....	33
3.3. Priorización de Recursos Turísticos.....	52
3.4. Propuesta para la realización de actividades turísticas según recurso turístico	55
IV. DISCUSIÓN	75
V. CONCLUSIONES	77
VI. RECOMENDACIONES	79
VII. REFERENCIAS BIBLIOGRÁFICAS.....	80
ANEXOS.....	83

ÍNDICE DE TABLAS

Tabla 1. Matriz de entrevista a las autoridades del distrito.....	31
Tabla 2. Recursos turísticos categoría 1: Sitios Naturales.....	34
Tabla 3. Recursos turísticos categoría 2: Manifestaciones Culturales.....	36
Tabla 4. Recursos turísticos categoría 3: Folklore.....	37
Tabla 5. Inventario turístico.....	38
Tabla 6. Ponderación de la Cascada Chinin.....	40
Tabla 7. Ponderación de la Catarata Numparket.....	41
Tabla 8. Ponderación de la Laguna el Porvenir.....	42
Tabla 9. Ponderación de la Catarata de Tutumberos.....	43
Tabla 10. Ponderación de la Caverna Nueva Esperanza.....	44
Tabla 11. Ponderación del Cerro Adobe.....	45
Tabla 12. Ponderación de la Quebrada Amojao.....	46
Tabla 13. Ponderación de la Catarata la Bella.....	47
Tabla 14. Ponderación de la Comunidad Nativa de Tsuntsunsa.....	48
Tabla 15. Ponderación de la Comunidad Nativa de Tutumberos.....	49
Tabla 16. Ponderación del Canal de Irrigación Amojao.....	50
Tabla 17. Ponderación de la Central Hidroeléctrica el Muyo.....	51
Tabla 18. Tabla de equivalencias.....	52
Tabla 19. priorización de recursos turísticos.....	52

ÍNDICE DE FIGURAS

Figura 1. Edad.....	23
Figura 2. Sexo.....	23
Figura 3. Grado de instrucción	24
Figura 4. Actividad económica.....	24
Figura 5. ¿Qué es la actividad turística para usted?.....	25
Figura 6. La actividad turística trae beneficios para la población y por ende mejora la calidad de vida de la población local	25
Figura 7. ¿Cree usted que el distrito de Aramango cuenta con todos los servicios básicos para desarrollar la actividad turística?	26
Figura 8. ¿Qué tipo de emprendimientos turísticos existen hoy en día en el distrito de Aramango?.....	26
Figura 9. ¿Qué tipo de emprendimientos turísticos cree que se pueden implementar para el desarrollo de la actividad turística en el distrito de Aramango?.....	27
Figura 10. Si hubiera oportunidad de ser parte del desarrollo de la actividad turística, en que actividad le gustaría participar:	27
Figura 11. ¿Qué acciones cree que es necesario para el desarrollo de la actividad turística?.....	28
Figura 12. ¿Cree que el turismo ayudará al crecimiento y desarrollo del distrito de Aramango?.....	28
Figura 13. ¿Qué beneficios trae para usted el turismo?.....	29
Figura 14. ¿Cree que se pueda desarrollar la actividad turística en el distrito de Aramango?.....	29
Figura 15. ¿Existen recursos potenciales que lo respaldan para desarrollar la actividad turística en el distrito de Aramango?, indique que tipo de recursos potenciales.	30
Figura 16. Recursos Turísticos Categorizados.....	38
Figura 17. Grado de jerarquización.....	53

RESUMEN

La presente investigación “Evaluación de recursos turísticos para la generación de la actividad turística en el distrito de Aramango, provincia Bagua, Amazonas 2018”, se formuló como problema ¿En qué condiciones están los recursos turísticos para la generación de la actividad turística en el distrito de Aramango, provincia Bagua, Amazonas 2018?, y se planteó como objetivo evaluar los recursos turísticos para la generación de la actividad turística en el distrito de Aramango, provincia Bagua, Amazonas 2018. Se propuso como hipótesis: Los recursos turísticos del distrito de Aramango, provincia Bagua, Amazonas 2018, no están inventariados y se desconoce las condiciones en los que se encuentran para la actividad turística. Se utilizó el método descriptivo aplicando 68 encuestas a la población y entrevistas al alcalde distrital de Aramango y al APU de la Comunidad Nativa de Tsuntsunsa a prestadores de servicios. En los resultados se muestra el distrito de Aramango cuenta con recursos turísticos potenciales para el desarrollo de la actividad turística y la ciudad de Bagua sigue siendo centro de soporte. Concluyendo que la jerarquización de recursos turísticos del distrito de Aramango fue segmentando en 3 grupos: el primer grupo compuesto por recursos turísticos que tienen jerarquía 2 como: Comunidad Nativa De Tsuntsunsa, Laguna El Porvenir, Cascada Chinin que representan un 25%. El segundo grupo recursos turísticos de jerarquía 1 con un 42% y en el tercer grupo recursos turísticos que representan 33% a tener en cuenta en un futuro y forman parte del reconocimiento local por pobladores que actualmente siguen conservando.

Palabras clave: Evaluación, recursos turísticos, actividad turística.

ABSTRACT

The present investigation "Evaluation of tourist resources for the generation of tourist activity in the district of Aramango, Bagua province, Amazonas 2018", was formulated as a problem In what conditions are the tourist resources for the generation of tourist activity in the district de Aramango, Bagua province, Amazonas 2018 ?, and the objective was to evaluate the tourist resources for the generation of tourist activity in the district of Aramango, Bagua province, Amazonas 2018. The hypothesis was proposed: The tourist resources of the Aramango district , Bagua province, Amazonas 2018, are not inventoried and the conditions in which they are for tourist activity are unknown. The descriptive method was used applying 68 surveys to the population and interviews with the Aramango district mayor and the APU of the Tsuntsunsa Native Community to service providers. The results show the Aramango district has potential tourist resources for the development of tourist activity and the city of Bagua continues to be a support center. Concluding that the hierarchy of tourist resources in the Aramango district was segmented into 3 groups: the first group made up of tourist resources that have hierarchy 2 as: Native Community of Tsuntsunsa, Laguna El Porvenir, Cascada Chinin that represent 25%. The second group tourist resources of hierarchy 1 with 42% and in the third group tourist resources that represent 33% to be taken into account in the future and are part of the local recognition by residents who currently continue to conserve.

Keywords: Evaluation, tourist resources, tourist activity.

I. INTRODUCCIÓN

La actividad turística desde que fue tomada en cuenta como una potencial actividad para la diversificación de la economía y el crecimiento poblacional, ha dado pasos agigantados en su concepción y tipología. Esta al ser considerada una actividad multidisciplinaria ha despertado el interés de los diversos municipios y empresas para la inversión y puesta en valor de los recursos turísticos. La actividad turística se fundamenta en las actividades que realizan las personas durante sus viajes y estancias en lugares distintos a su entorno habitual durante un período de tiempo inferior a un año, con fines de ocio, negocios u otros (OMT, 2016). Así mismo el Inventario Nacional de Recursos Turísticos constituye una herramienta de gestión que contiene información real, ordenada y sistematizada de los recursos turísticos que identifica el potencial turístico del país, permitiendo la priorización de acciones del Sector Público y Privado para su conversión en productos turísticos que respondan a las necesidades y a los diversos segmentos de la demanda. La categorización se basa en la recopilación de información, proceso que ordena los datos y clasificar los lugares, objetos, acontecimientos y otros de interés de los recursos turísticos del país, región o área determinada. En tanto la Evaluación y Jerarquización de los recursos turísticos, es el proceso que comprende la ponderación de los mismos, con la finalidad de determinar el grado de importancia para su desarrollo. (MINCETUR, 2018).

La región Amazonas en las dos últimas décadas se ha convertido en un polo estratégico para el desarrollo de la actividad turística, pues a partir del año 2000 con el apoyo de grandes inversiones principalmente en el sitio Arqueológico Kuélap como atractivo principal en la región ha generado el interés de los visitantes en los diversos países del mundo captando el interés de empresarios y organizaciones por el desarrollo de la actividad turística en la región. Amazonas hoy considerado como un destino emergente centralizan sus actividades en algunos recursos de la región tales como: Gocta, Karajia, Leymebamba, Quiocta, entre otros, teniendo como centro de soporte a la ciudad de Chachapoyas, Cocachimba y Luya-Lamud; enfatizando las inversiones solo en esta parte de la región amazonas por considerarse lugares con un potencial turístico y de esa manera generando impactos negativos como la capacidad de carga de los recursos.

Es preciso indicar que la región en su conjunto cuenta con una diversidad de recursos turísticos como por ejemplo el corredor Bagua el Porvenir motivo de la presente investigación; los mismo que actualmente se encuentran desactualizados, hecho que no ayuda a la intervención de las organizaciones con proyectos de inversión y con ello la planificación para el desarrollo de la actividad turística; así como el mejoramiento de la economía local. Por ello se hace necesario actualizar la información, evaluar los recursos y a partir de ello priorizar actividades que permitan al turismo ser parte del desarrollo las actividades potenciales.

El Distrito de Aramango es uno de los seis distritos de la Provincia de Bagua, ubicada en el Departamento de Amazonas en el norte del Perú. Limita por el norte con el distrito de Imaza; por el oeste con la provincia de Utcubamba; por el sur con el distrito de La Peca y el distrito de Copallín, abarca una extensión de 815,07 km² y una población de más de 12 000 habitantes. (Municipalidad Distrital de Aramango, 2015). Por encontrarse circunscrito en un área geográfica tropical privilegiada cuenta con un potencial en recursos turísticos de tipo natural que mediante el inventario fundamentan el motivo principal de la presente investigación. Una vez inventariados serán motivo de que las autoridades puedan intervenir para poner en valor cada recurso y de esa manera involucrarse en el desarrollo de la actividad turística generando mayores puestos de trabajo y con ello el mejoramiento de la economía local. Es necesario mencionar que con el registro y evaluación de los recursos turísticos en el corredor se obtendrá un documento base para promover el turismo como una actividad económica complementaria que genere el interés de inversionistas locales mediante la creación de empresas prestadoras de servicios turísticos, apertura comercio como bodegas, cabinas de internet entre otros que forman parte de los servicios turístico necesarios para el desarrollo eficiente de la actividad.

Es importante tener en cuenta algunas investigaciones que fueron desarrolladas las misas que permitieron hacer un análisis comparativo mediante una discusión y que forman parte; tal es el caso de Chávez (2016), en su investigación “Evaluación Del Potencial Turístico del Distrito De Huarango – San Ignacio, Cajamarca-Perú”, tuvo como objetivo contribuir al desarrollo del turismo, dada la riqueza natural, cultural y arqueológica de la zona en estudio.

También; Chata (2015), en su investigación denominada “Atractivos Naturales Y Culturales Para El Desarrollo Del Turismo Alternativo En La Comunidad De Llullucha- Ocongate”. El objetivo de esta investigación fue evaluar la importancia de los atractivos naturales y culturales para contribuir en la comunidad para el desarrollo del turismo alternativo; el diseño de la metodología de investigación es de tipo descriptivo – explicativo. Como conclusión principal en la investigación se llegó a lo siguiente que a través de la categorización y jerarquización de los principales atractivos turísticos del ámbito de estudio se ha podido demostrar que cuenta con una suficiente fuerza motivacional puesto que los atractivos jerarquizados son de jerarquía 2 y 1.

La investigación tuvo como objetivos específicos lo siguiente: realizar un inventario de los recursos turísticos en la fase de categorización y jerarquización, establecer la prioridad de los recursos turísticos y realizar un diagnóstico de la actividad turística en el distrito de Aramango. Y como hipótesis se planteó que los recursos turísticos del distrito de Aramango, provincia Bagua, Amazonas 2018, no están inventariados y se desconoce las condiciones en los que se encuentran para la actividad turística.

El informe de tesis esta segmentado en ocho capítulos los cuales son los siguientes: en el primer capítulo esta la introducción, en el segundo esta material y métodos que se utilizaron para obtener los resultados, en el tercero están los resultados que se han obtenido de acuerdo a los objetivos planteados, en el cuarto está la discusión donde se ha comparado nuestra investigación con la de otros autores, en el quinto y sexto están las principales conclusiones de la investigación y las recomendaciones que se ha propuesto a las autoridades para mejorar el turismo, en el septi,mo están las referencias bibliográficas que se han adquirido información de fuente secundaria para enriquecer la investigación y en el último capítulo se encuentran los anexos donde se muestran las evidencias los cuales son los instrumentos y fotos que se trabajó en campo.

II. MATERIAL Y MÉTODOS

2.1.Objeto de estudio

El objeto de estudio son los recursos turísticos.

2.2.Variable de estudio

Variable 01:

- Recursos turísticos

Variable 02:

- Actividad turística

2.3.Operacionalización de variables

Variables	Definición teórica	Definición operativa	Dimensión	Indicador	Instrumento
Recursos Turísticos	Los recursos son aquellos elementos con potencial turístico que aún no cuentan con las adecuaciones necesarias para atender visitantes, pero que están en espera de su venta o comercialización; son “materia prima” para las atracciones. (Victor, 2009)	Todo aquello que sirve de base para realizar la actividad turística, que requiere de servicios complementarios y redes de acceso.	Sitios naturales Manifestaciones culturales Folklore Realizaciones técnicas científicas contemporáneas	Número de sitios naturales. Numero de manifestaciones culturales. Numero de folklore.	Ficha de Inventarios
Actividad Turística	El turismo comprende las actividades que realizan las personas durante sus viajes y estancias en lugares distintos al de su residencia habitual mayor a 24 horas y menos de un año, con fines de ocio, negocios, estudio, entre otros. (MINCETUR, 2014)	La actividad turística requiere de varios servicios privados como alojamiento, alimentación, transporte, etc. Esta actividad con el tiempo ha ido generando más ofertas variadas, para turistas con mayor respeto sobre el cuidado del medio ambiente.	Visitas guiadas Prestación de servicios	Numero de prestadores de servicios. Número de visitas guiadas.	Encuestas Entrevistas

2.4. Tipo de estudio

Descriptiva

2.5. Diseños de la investigación

M ← O

M: Actividad turística

O: Recursos Turísticos

2.6. Población

P1: 9,742 pobladores del distrito de Aramango según los censos Nacionales 2017 por el Instituto Nacional de Estadística e Informática

P2: Principales autoridades locales (alcalde de la Municipalidad distrital de Aramango y el APU de la Comunidad Nativa de Tsuntsunsa).

2.7. Muestra y muestreo

Para sacar la muestra se utilizó el muestreo aleatorio simple, donde se utilizó la siguiente formula:

$$n = \frac{Z_{\alpha}^2 * p * q * N}{e^2(N - 1) + Z_{\alpha}^2 * p * q}$$

Dónde:

N=Población

n=Tamaño de muestra buscado

z= Nivel de Confianza (NC) 90%

e= Erro de estimación máximo aceptado 10%

p = Probabilidad de que ocurra el evento estudiado (éxito) 50%

q = (1 - P) = Probabilidad de que no ocurra el evento estudiado 50%

$$n = \frac{(1.65)^2 (0.5)(0.5)(9472)}{(9472)(0.1)^2 + (1.65)^2 (0.5) (0.5)} = 67.5 = \mathbf{68}$$

M1: Aplicando la formula se tomó a 68 pobladores de la localidad de Aramango.

M2: Se aplicó el muestreo no probabilístico (muestreo por conveniencia) siendo la población igual a la muestra compuesta por el alcalde de la municipalidad distrital de Aramango y el APU de la Comunidad Nativa de Tsuntsunsa.

2.8.Métodos, técnicas e instrumentos de recolección de datos.

Se empleó el método descriptivo, con el fin de presentar datos precisos, recopilando información de los recursos turísticos a través de fichas de inventarios, se aplicó las entrevistas a autoridades del distrito de Aramango para ver cómo se está desarrollando la actividad turística en el lugar.

La investigación condujo a la búsqueda de conocimientos mediante la aplicación de métodos que en esta investigación se hizo uso de los siguientes:

- **Método Descriptivo:** A través de la aplicación de este método, permitió la búsqueda de información secundaria para poder contrastarla con la información primaria obtenida al hacer el trabajo de campo en los espacios ya mencionados anteriormente.
- **Método de la observación científica.** Nos permitió conocer la realidad mediante la percepción directa de los recursos turísticos existentes en el espacio físico de estudio. Este método se utilizó en distintos momentos de la investigación más compleja: en su etapa inicial se usa en el diagnóstico del problema a investigar y es de gran utilidad en el diseño de la investigación.
- **Método Inductivo:** Este método se aplicó para recopilar información que ayude en el tema específico a tratar sobre inventarios turísticos; a la vez ayudó para la recopilación de información de campo.
- **Método Deductivo:** Se recopiló información de libros, tesis y otros medios que nos ayude a entender más el tema, para luego agregar a nuestras citas bibliográficas.

2.9. Análisis de datos

El procesamiento de datos análisis y redacción del informe se realizó en una segunda etapa de gabinete haciendo uso de métodos del analítico deductivo e inductivo.

Los datos que se obtuvieron en el trabajo de campo, de los instrumentos aplicados (encuestas, entrevistas, fichaje de categorización y jerarquización) se presentó mediante inventario de recursos turísticos, tablas, gráficos, figuras por medio del uso del Excel se interpretó y se analizó todos los resultados, con el fin de cumplir el objetivo de los recursos turísticos para la generación de la actividad turística en el distrito de Aramango, provincia Bagua, amazonas 2018.

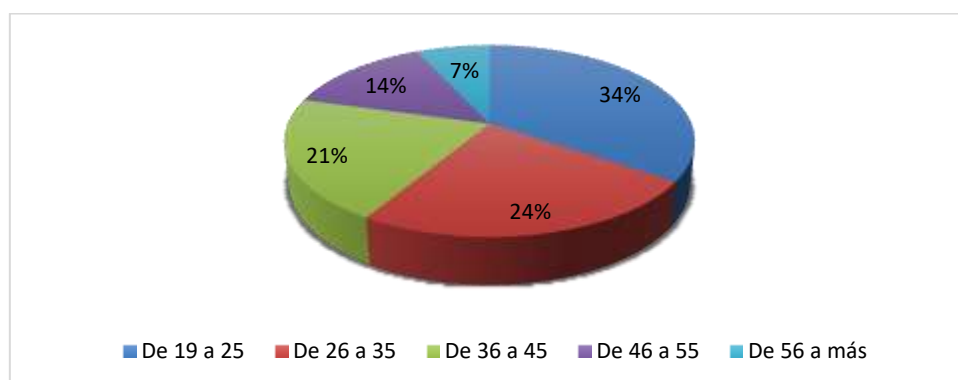
III. RESULTADOS.

3.1. Diagnóstico de la Actividad Turística en el Distrito de Aramango

3.1.1. Resultados de las encuestas aplicada a 68 pobladores del distrito de Aramango.

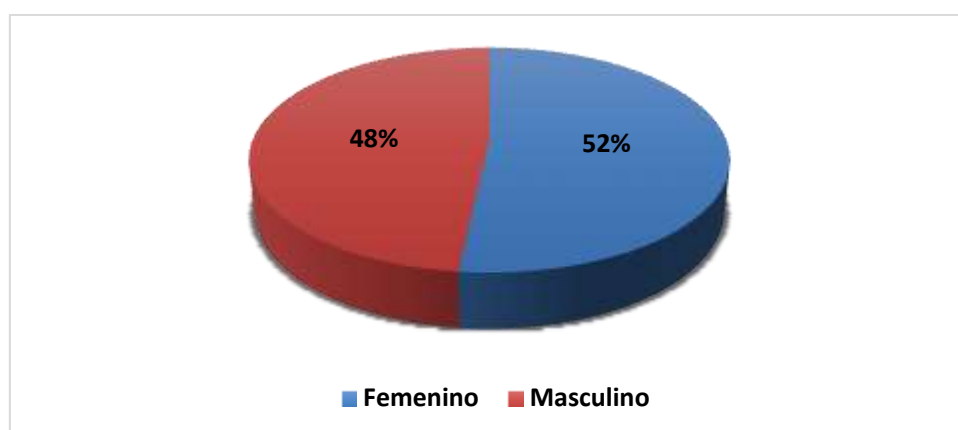
Se aplicó con la finalidad de diagnosticar la actividad turista teniendo en cuenta a la población como uno de los principales actores involucrados.

Figura 1. Edad



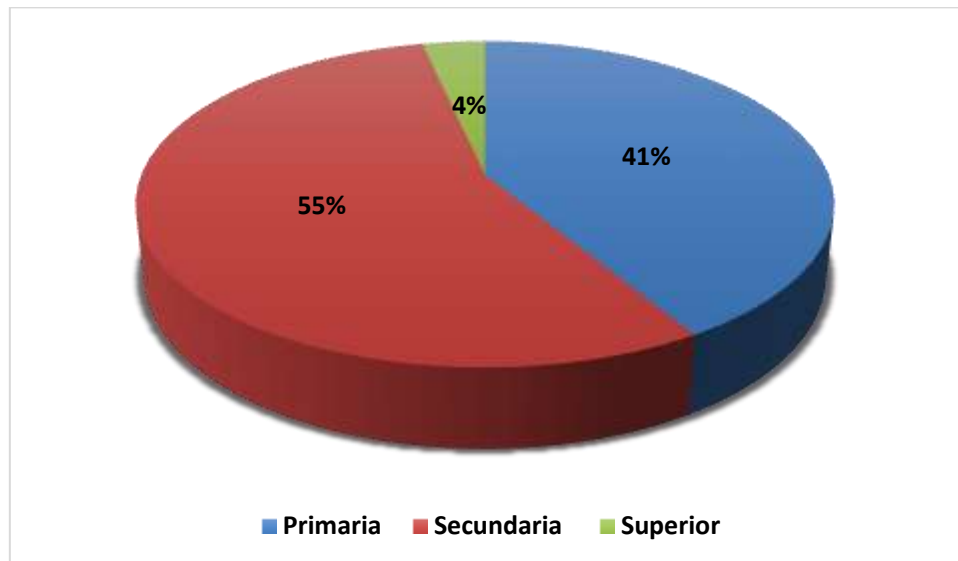
En la figura 1 se muestra que el 34% de los encuestados se encuentran entre las edades de 19 a 25 años, el 24% entre 26 a 35, el 21% entre 36 a 45, el 14% entre 46 a 55 y el 7% de 56 a más.

Figura 2. Sexo



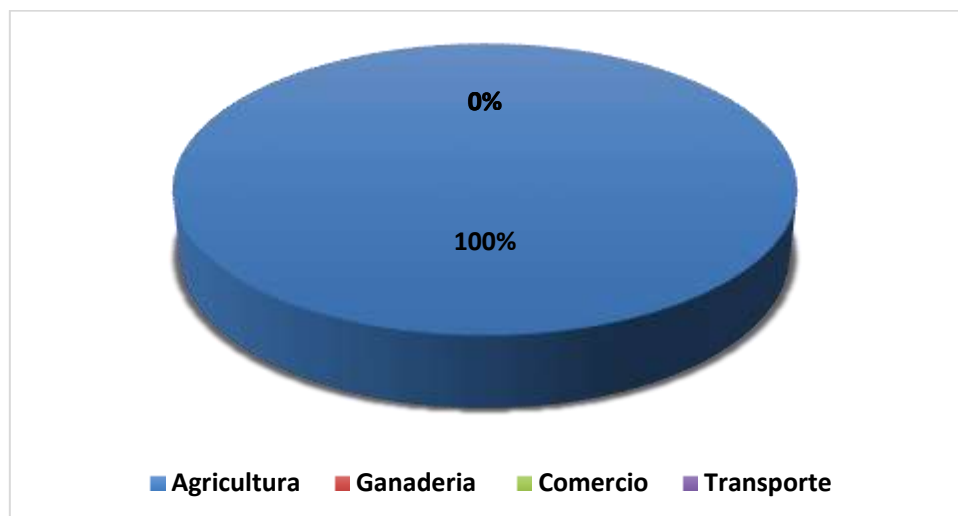
En la figura 2 se muestra que el 52% de la población encuestada fue del sexo femenino y el 48% del sexo masculino.

Figura 3. *Grado de instrucción*



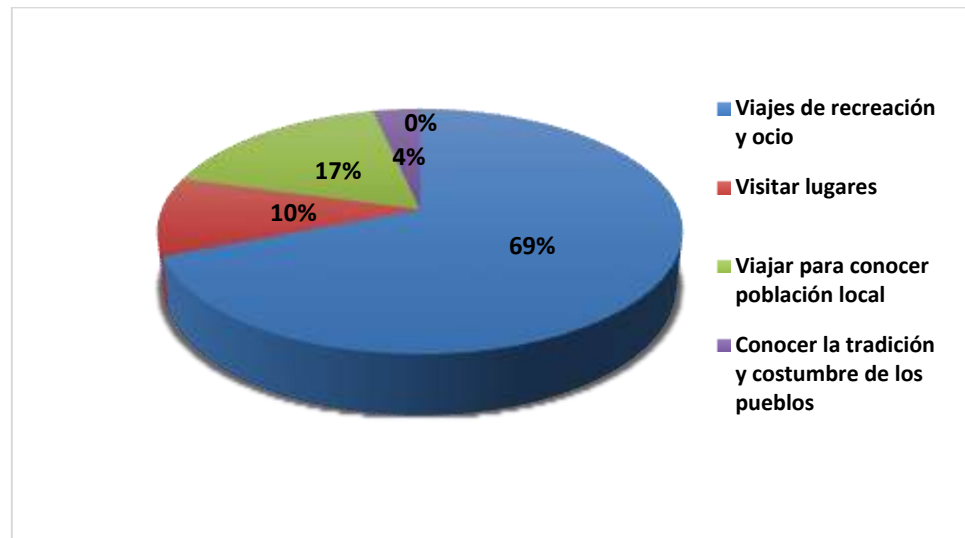
El 55% de los encuestados tienen secundaria completa, el 41% primaria y el 4% tienen el grado de instrucción superior.

Figura 4. *Actividad económica*



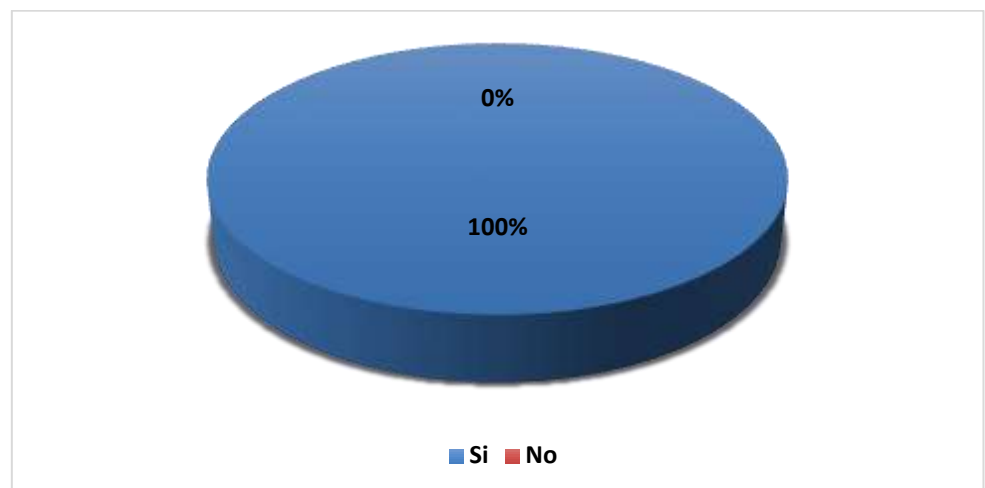
De todos los encuestados el 100% se dedica a la agricultura.

Figura 5. *¿Qué es la actividad turística para usted?*



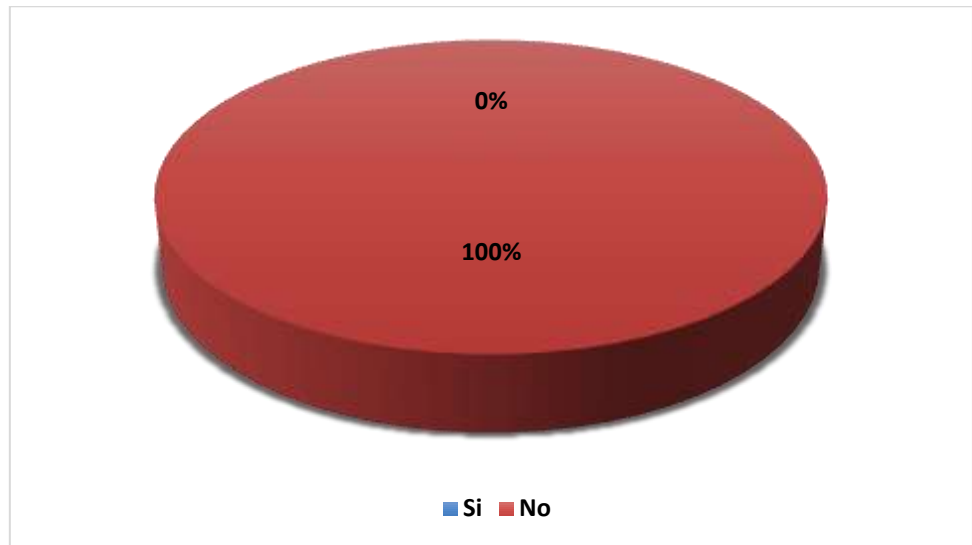
Según el 69% de los encuestados la actividad turística son viajes de recreación y ocio, para el 17% es viajar para conocer la población local, para el 10% es visitar lugares y para el 4% es conocer la tradición y costumbres de los pueblos.

Figura 6. *La actividad turística trae beneficios para la población y por ende mejora la calidad de vida de la población local*



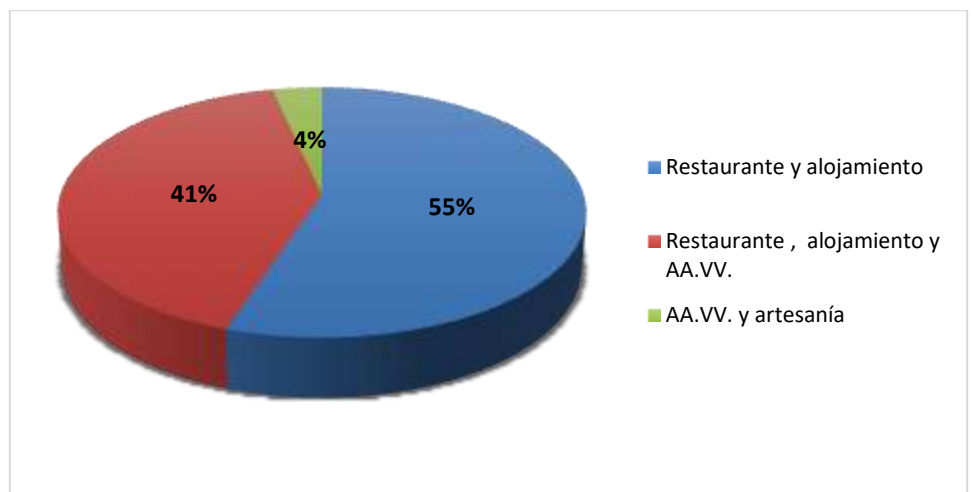
En la figura 6 se muestra que el 100% de los encuestados respondieron que la actividad turística si trae beneficios para la población y por ende mejora la calidad de vida de la población local.

Figura 7. *¿Cree usted que el distrito de Aramango cuenta con todos los servicios básicos para desarrollar la actividad turística?*



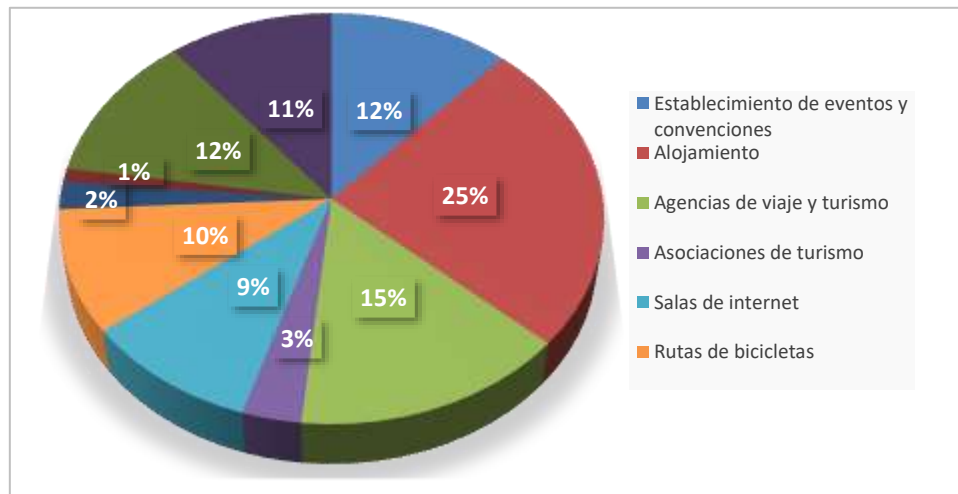
De todos los encuestados el 100% no cree que el distrito de Aramango cuenta con todos los servicios básicos para desarrollar la actividad turística.

Figura 8. *¿Qué tipo de emprendimientos turísticos existen hoy en día en el distrito de Aramango?*



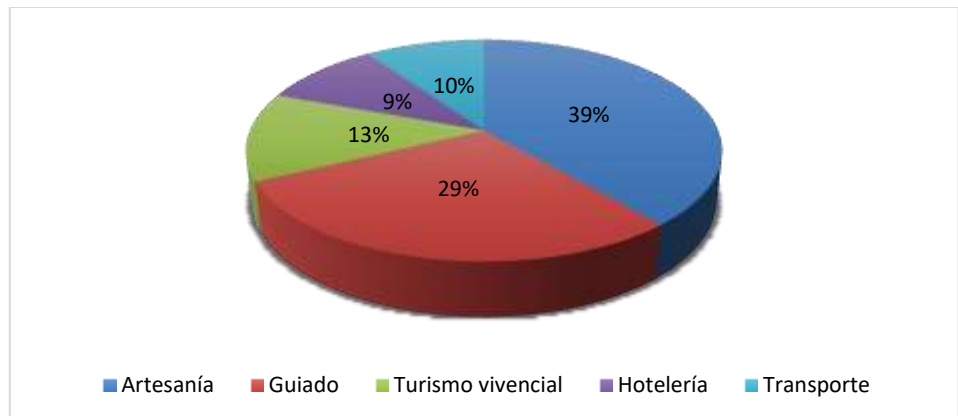
De los encuestados el 55% respondieron que existen tipos de emprendimientos turísticos como restaurante y alojamiento, el 41% respondieron que existe restaurante, alojamiento y agencia de viajes y el 4% respondieron que existe agencia de viaje y artesanía.

Figura 9. *¿Qué tipo de emprendimientos turísticos cree que se pueden implementar para el desarrollo de la actividad turística en el distrito de Aramango?*



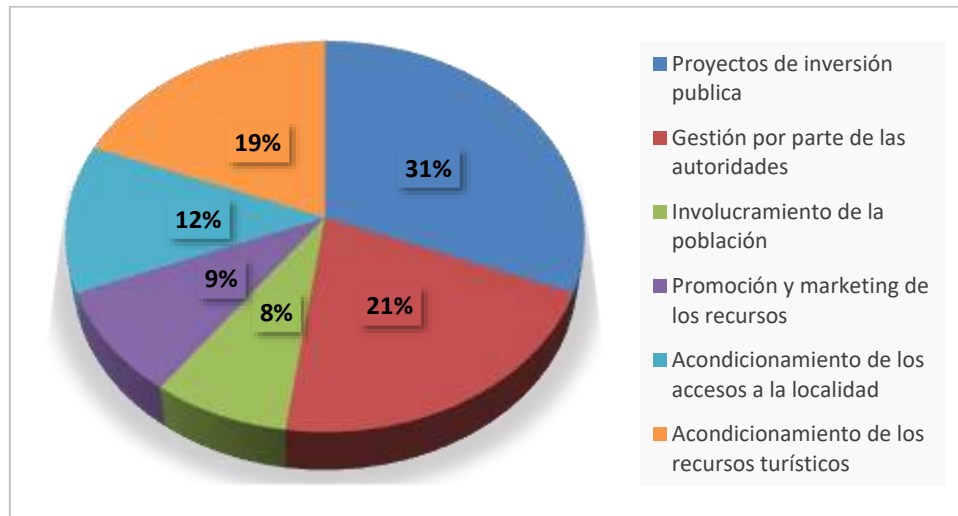
Respecto a los emprendimientos turísticos que se pueden implementar, en mayor medida con 25% respondió que son establecimientos de hospedaje (Alojamiento), agencias de viaje y turismo con 15% y en menor medida con 1% rutas de cabalgata.

Figura 10. *Si hubiera oportunidad de ser parte del desarrollo de la actividad turística, en que actividad le gustaría participar*



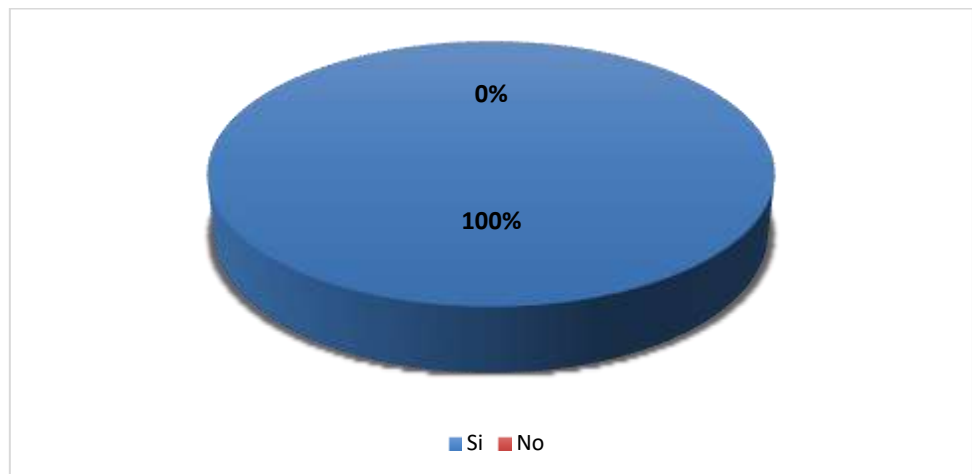
Teniendo en cuenta la participación de los pobladores para el desarrollo de la actividad turística, el 39% manifestó en mayor medida que le gustaría participar en artesanía, el 29% haciendo guiado, un 13% en turismo vivencial y solo un 9% en hotelería.

Figura 11. ¿Qué acciones cree que es necesario para el desarrollo de la actividad turística?



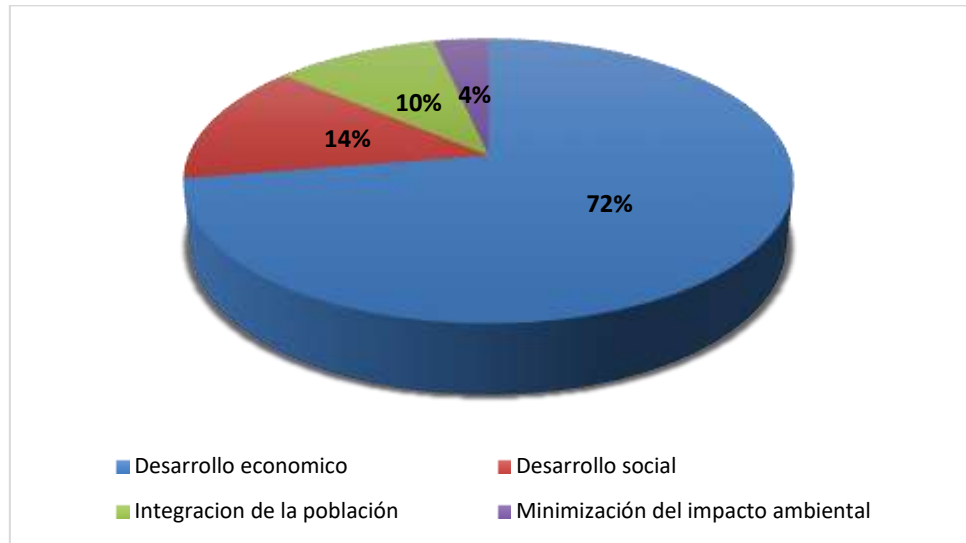
El 31% de los encuestados refieren que es de suma importancia la ejecución de proyectos de inversión; seguido con un 21% gestión turística por parte de las autoridades, 19% acondicionamiento de los recursos turísticos, y solo un 8% involucramiento de la población.

Figura 12. ¿Cree que el turismo ayudará al crecimiento y desarrollo del distrito de Aramango?



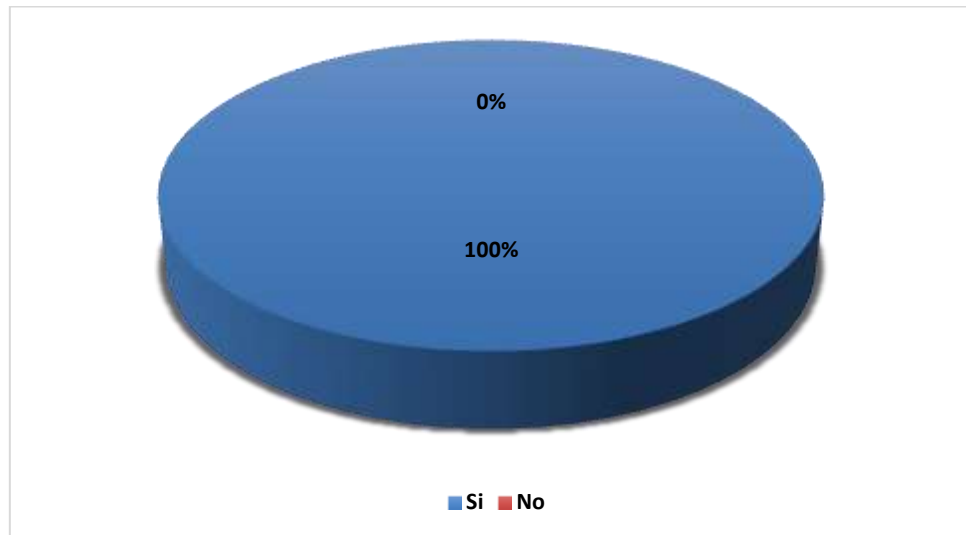
El 100% de los encuestados si cree que el turismo ayudará al crecimiento y desarrollo del distrito de Aramango.

Figura 13. *¿Qué beneficios trae para usted el turismo?*



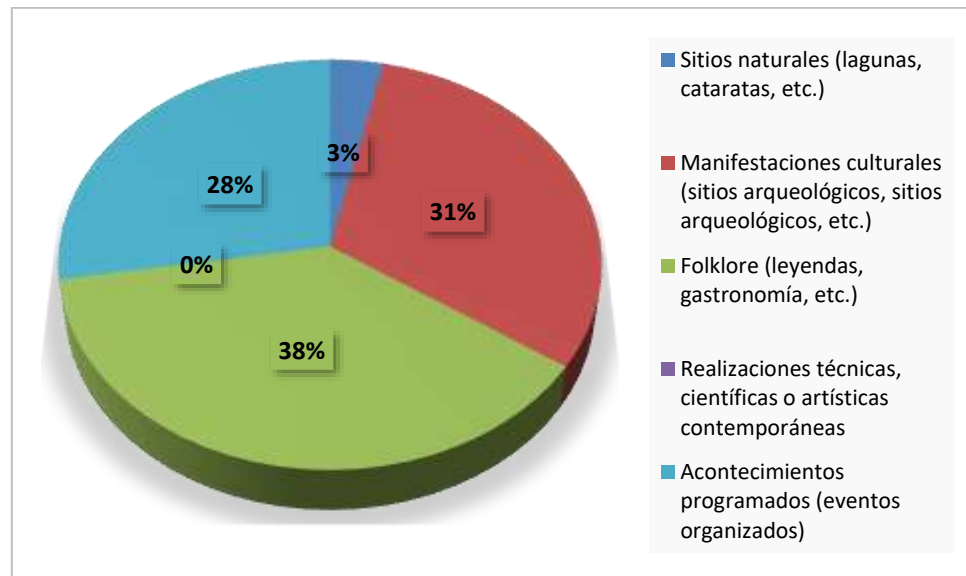
En la figura 13 se muestra que el 72% de los encuestados opinaron que traería beneficios como el desarrollo económico, el 14% el desarrollo social, el 10% integración de la población y el 4% minimización del impacto ambiental.

Figura 14. *¿Cree que se pueda desarrollar la actividad turística en el distrito de Aramango?*



De los encuestados el 100% si cree que se pueda desarrollar la actividad turística en el distrito de Aramango.

Figura 15. *¿Existen recursos potenciales que lo respaldan para desarrollar la actividad turística en el distrito de Aramango?, indique que tipo de recursos potenciales.*



En la figura 15 se muestra que el 38% de los encuestados respondieron que si existe potencial turístico que lo respaldan para desarrollar la actividad turística en el distrito de Aramango el cual es el folklore, el 31% respondieron manifestaciones culturales, el 28% acontecimientos programados y el 3% sitios naturales.

3.1.2. Resultado de las entrevistas a los principales actores de turismo y autoridades

Teniendo en cuenta el involucramiento de los principales actores de la actividad turística, se realizó una entrevista a los principales actores y autoridades principales del distrito; obteniendo los siguientes resultados:

Tabla 1. Matriz de entrevista a las autoridades del distrito

AUTORIDADES PREGUNTAS	ALCALDE JUAN AGUSTIN ACUÑA VASQUEZ (43 AÑOS)	APU DE LA COMUNIDAD TADEO CUMBIA SANCHEZ (40 AÑOS)
¿Cuál es la principal actividad económica del lugar?, ¿cómo ha sido la evolución de esta actividad económica en los últimos años?, ¿qué sectores de la población se beneficia de esta actividad económica?	La agricultura, en los últimos años es buena y se benefician todos los agricultores	La agricultura, en los últimos años es regular y se benefician todos los agricultores
¿Qué piensa acerca de la actividad turística?	Es una buena oportunidad, pero falta proyectos turísticos.	Es una actividad que puede traer mayor desarrollo a la comunidad.
¿Cree que el turismo ayudará al desarrollo del lugar?	Si ayudará	Si ayudará
¿Qué lugar ocupa el turismo en la gestión municipal o que propuesta turística sustenta?	En los últimos años también se está priorizando esta actividad.	Siempre se hay reuniones para que se mejore el acceso al recurso.
¿Qué importancia tiene el turismo en su localidad en relación con otras actividades?	Es prioritaria	Es prioritaria
¿Cuenta con características potenciales el turismo en su localidad con respecto a los recursos turísticos que cuenta?	Cuenta con potencial turístico	Cuenta con potencial turístico
¿Qué tipo de promoción se utiliza en el lugar para generar la actividad turística?	Facebook	Página Web y Facebook

Durante el año realizan capacitaciones a la población para dar a conocer sobre el turismo.	Si	Si
¿Cuáles son los principales problemas del turismo en la localidad?	Acceso, promoción, organización.	Acceso, promoción, organización, seguridad.
¿Los recursos turísticos de la localidad reciben turistas? ¿cuál es su lugar de procedencia?	Si y por lo general son locales	Si y por lo general son locales
¿Cuál son los principales problemas del turismo en la localidad?	Poco presupuesto, desinterés de las autoridades, falta de planificación turística.	Poco presupuesto, desinterés de las autoridades, falta de planificación turística.
¿Conoce acerca del inventario turístico y la jerarquización?	Es importante para tener conocimiento de cuantos recursos turísticos existen en la localidad.	Es importante para tener conocimiento de cuantos recursos turísticos existen en la localidad.
¿Los recursos turísticos de la localidad están inventariados y jerarquizados?	Solo están inventariados todavía no están jerarquizados.	Solo están inventariados todavía no están jerarquizados.
Considera que los inventarios turísticos y la jerarquización de los recursos turísticos de la localidad es importantes. ¿Por qué?	Sí, porque esto ayuda a que los recursos sean priorizados en proyectos de turismo.	Sí, porque esto ayuda a que los recursos sean priorizados en proyectos de turismo.

Fuente: Elaboración Propia

Análisis de la entrevista

La entrevista se realizó a dos autoridades fundamentales del distrito de Aramango los cuales fueron el alcalde distrital y el Apu de la Comunidad Nativa, donde ellos respondieron que la principal actividad económica que se desarrolla en dicho distrito es la agricultura y es la principal fuente de ingreso de la familia. Con respecto a la actividad turística las autoridades respondieron que es una oportunidad que puede llevar a su pueblo a desarrollarse mucho mejor, pero les falta proyectos de inversión que les permita implementar y mejorar lo que es la promoción y la accesibilidad a los recursos, ya que el distrito de Aramango cuenta con potencial turístico para desarrollar dicha actividad como son sitios naturales, manifestaciones culturales y folklore, porque estos últimos años el ingreso de turistas ha ido incrementado dentro de la localidad. También manifestaron que los recursos turísticos del distrito no están inventariados en su totalidad, que existen solo algunos y que ellos están interesados en que lo actualicen los datos y lo inventaríen los recursos faltantes para que estén considerados en el inventario turístico nacional.

3.2. Inventario de los Recursos Turísticos en la Fase de Categorización y Jerarquización.

3.2.1. Categorización de Recursos Turísticos

Esta fase permitió la identificación, ordenamiento y clasificación de los recursos turísticos tangibles e intangibles potenciales del distrito de Aramango. El mismo que permitió el registro eficiente para la jerarquización y priorización de recursos turísticos para el desarrollo de la actividad turística.

Tabla 2. Recursos turísticos categoría 1: Sitios Naturales

Nº	Nombre:	Categoría:	Tipo:	Sub Tipo:	Estado	Datos básicos para su descripción:
1.1	Cascada Chinin	Sitios naturales	Caidas de agua	Cascada	Bueno	Región natural en la que se encuentra
						Nombre del río que la origina
						Principales afluentes flora y fauna
						Numero de saltos
						Altura
						Centro poblado más cercano (C.N Tsuntsunsa)
						Paisaje circundante
1.2	Catarata Numparket	Sitios naturales	Caidas de agua	Catarata	Bueno	Región natural en la que se encuentra
						Nombre del río que la origina
						Principales afluentes flora y fauna
						Numero de saltos
						Altura
						Centro poblado más cercano (Caserío de Nueva Esperanza)
						Paisaje circundante
1.3	Laguna el Porvenir	Sitios naturales	Cuerpos de agua	Laguna	Bueno	Lugar donde se realiza la actividad turística
						Región natural en la que se encuentra
						Extensión, profundidad
						Presencia de islas
						Caracterización de sus riberas
						Flora y fauna circundante
						Centro poblados más cercanos (centro poblado de El Porvenir)
						Paisaje circundante
Zona de pesca, navegables y otros						
1.4	Cascada Tutumberos	Sitios naturales	Caidas de agua	Cascada	Bueno	Región natural en la que se encuentra
						Nombre del río que la origina
						Principales afluentes flora y fauna
						Numero de saltos
						Altura
						Centro poblado más cercano (C.N. Tutumberos)
						Paisaje circundante

1.5	Caverna Nueva Esperanza	Sitios naturales	Grutas, Cavernas y Cuevas	Cavernas	Bueno	Origen de la cavidad
						Estudios de espeleismo
						Región natural en la que se encuentra
						Dimensiones (Altura, profundidad, etc.)
						Formación de depósitos: estalactitas, estalagmitas.
						Presencia de cursos de agua internos
						Flora y fauna
						Centro poblado más cercano (Caserío de Nueva Esperanza)
1.6	Cerro Adobe	Sitios naturales	Montañas	Cordillera	Bueno	Región natural (costa, yunga, etc.)
						Lugar donde se realiza la actividad turística
						Clima, cambios estacionales marcados
						Altura, extensión, geomorfología
						Flora, fauna
						Centro poblado más cercano (Nueva Esperanza)
						Caminos, senderos, rutas
						Presencia de glaciares
Presencia de fragmentos de roca, erosión, etc.						
Estado actual del volcán: activo, durmiente, etc.						
1.7	Quebrada Amojao	Sitios naturales	Quebradas	Quebradas	Bueno	Lugar en donde se realiza o realizará la actividad turística
						Geología y geomorfología
						Clima, altura
						Profundidad máxima
						Rio y afluentes principales
						Centro poblado más cercano (Caseríos de Campo Bonito y el C.P. del Porvenir)
1.8	Catarata la Bella	Sitios naturales	Caídas de agua	Catarata	Bueno	Región natural en la que se encuentra
						Nombre del río que la origina
						Principales afluentes flora y fauna
						Numero de saltos
						Altura
						Centro poblado más cercano (Caserío de Nueva Esperanza)
						Paisaje circundante

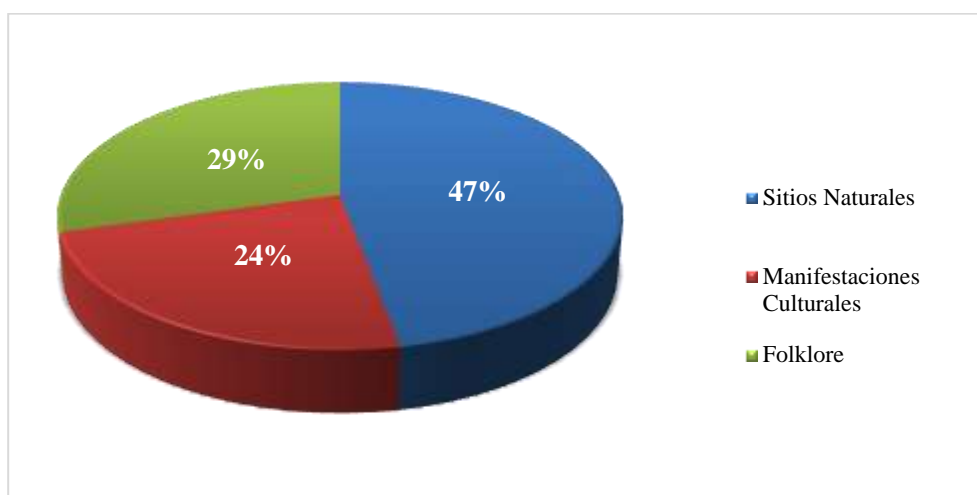
Tabla 3. Recursos turísticos categoría 2: Manifestaciones Culturales

Nº	Nombre:	Categoría:	Tipo:	Sub Tipo:	Datos básicos para su descripción:
2.1	Comunidad Nativa de Tsuntsunsa	Manifestaciones culturales	Pueblos	Tradicionales	Fechas de fundación e intervenciones más resaltantes (remodelaciones)
					Época a la que pertenece
					Datos históricos, sucesos importantes relacionados al lugar
					Descripción de principales elementos estéticos que lo definen
					Causas del interés turísticos (costumbres, modo de vida, vestimentas, festividades, etc.)
					Estado de conservación
2.2	Comunidad Nativa De Tutumberos	Manifestaciones culturales	Pueblos	tradicionales	Fechas de fundación e intervenciones más resaltantes (remodelaciones)
					Época a la que pertenece
					Datos históricos, sucesos importantes relacionados al lugar
					Descripción de principales elementos estéticos que lo definen
					Causas del interés turísticos (costumbres, modo de vida, vestimentas, festividades, etc.)
					Estado de conservación
2.3	Canal de Irrigación Amojao	Manifestaciones culturales	Arquitectura Y Espacios Urbanos	Canales De Riego	Época histórica a la que pertenece
					Estado de conservación
					Sucesos importantes relacionados
					Considerar monumentos, piletas, esculturas, que se ubican dentro de los espacios urbanos
2.4	Hidroeléctrica el Muyo	Realizaciones técnicas, científicas o artísticas contemporáneas	Centros científicos y técnicos	Centrales hidroeléctricas	Descripción del recurso turístico (elementos propios del recurso), tipo de explotación, destacando los aspectos más relevantes
					Motivación de interés turístico
					Paisaje circundante

Tabla 4. Recursos turísticos categoría 3: Folklore

N°	Nombre:	Categoría:	Tipo:	Sub Tipo:	Estado	Datos básicos para su descripción:
3.1	Sudado de cashca con pure de arracacha	Folklore	Gastronomía	Platos típicos	Bueno	Plato típico de la zona.
						Productos propios de la zona
						La Cashca
						La Arracacha
3.2	Shurumbo	Folklore	Gastronomía	Platos típicos	Bueno	Chancho en trozos pellejo de chancho.
						Plátanos verdes
						Frejol pinto
						Culantro
3.3	Chaufa de plátano verde con cecina ceca	Folklore	Gastronomía	Platos típicos	Bueno	Chorizo, Cecina
						Cebolla china
						Plátano maduro y verde (preparado con anticipación)
3.4	Leyenda de la laguna “el porvenir”	Folklore	Creencias populares	Otros	Bueno	Proviene del dicho “por venir aquí no tenemos ni como alimentarse”
						Los pobladores ahora son grandes productores de piña la ROJA ESPAÑOLA.
3.5	Danza típica Awajum	Folklore	Música y danzas	---	Bueno	Danza tradicional de la cultura
						Se realiza especialmente durante acontecimientos sociales como fiestas patronales y conmemoraciones.
						La danza típica es pasión, libertad, movimiento y una forma de expresión corporal y la riqueza cultural.

Figura 16. Recursos Turísticos Categorizados



En la figura 16 se muestra que el 47% de los recursos turísticos categorizados en el distrito de Aramango son sitios naturales, el 29% folklore y el 24% son manifestaciones culturales.

3.2.1.1. Ficha de Registro de los Recursos Turísticos

Para el registro de las fichas de cada uno de los recursos turísticos se ha tenido en cuenta el Sistema de Información Georeferencial (SIG) del Ministerio de Comercio exterior y Turismo (Mincetur); así mismo se tuvo en cuenta el Manual para la elaboración y actualización del inventario de recursos turísticos y el PERTUR AMAZONAS Plan Estratégico Regional de Turismo 2020 – 2029. (MINCETUR, 2020). En tanto para medir la aproximación en altura (m.s.n.m.) altitud, latitud se hizo uso de la herramienta Google Earth.

Tabla 5. Inventario turístico

N°	Nombre:	Categoría:	Tipo:	Sub Tipo:	Inventario turístico
Categoría 1					
01	Cascada Chinin	Sitios naturales	Caídas de agua	Cascada	Ver anexo 03
02	Catarata Numparket	Sitios naturales	Caídas de agua	Catarata	Ver anexo 04
03	Laguna el Porvenir	Sitios naturales	Cuerpos de agua	Laguna	Ver anexo 05
04	Cascada Tutumberos	Sitios naturales	Caídas de agua	Cascada	Ver anexo 06
05	Caverna Nueva Esperanza	Sitios naturales	Grutas, Cavernas y Cuevas	Cavernas	Ver anexo 07
06	Cerro Adobe	Sitios naturales	Montañas	Cordillera	Ver anexo 08
07	Quebrada Amojao	Sitios naturales	Quebradas	Quebradas	Ver anexo 09

08	Catarata la Bella	Sitios naturales	Cáidas de agua	Catarata	Ver anexo 10
09	Comunidad Nativa de Tsuntsunsa	Manifestaciones culturales	Pueblos	Tradicionales	Ver anexo 11
10	Comunidad Nativa De Tutumberos	Manifestaciones culturales	Pueblos	tradicionales	Ver anexo 12
11	Canal de Irrigación Amojao	Manifestaciones culturales	Arquitectura Y Espacios Urbanos	Canales De Riego	Ver anexo 13
12	Hidroeléctrica el Muyo	Realizaciones técnicas, científicas o artísticas contemporáneas	Centros científicos y técnicos	Centrales hidroeléctricas	Ver anexo 14
13	Sudado de cashca con pure de arracacha	Folklore	Gastronomía	Platos típicos	Ver anexo 15
14	Shurumbo	Folklore			Ver anexo 16
15	Chaufa de plátano verde con cecina seca	Folklore			Ver anexo 17
16	Leyenda de la laguna “El Porvenir”	Folklore	Creencias populares	Otros	Ver anexo 18
17	Danza típica Awajum	Folklore	Música y danzas	Otros	Ver anexo 19

3.2.1.1. Jerarquización de Recursos Turísticos

a. Ponderación

Con la finalidad de afinar los resultados de la aplicación de los indicadores, se ha procedido a asignarles un factor de ponderación, en función a su importancia turística y teniendo en cuenta los criterios de evaluación, para determinar la inclusión y aprovechamiento del recurso en el desarrollo de la actividad, tal y como se muestra a continuación:

Tabla 6. Ponderación de la Cascada Chinin

Nombre		CASCADA CHININ		Ficha Categorización N°	001
UBICACIÓN		CLASIFICACIÓN			
Departamento	Amazonas	Categoría	Sitios naturales		
Provincia	Bagua	Tipo	Caídas de agua		
Distrito	Aramango	Sub-Tipo	Cascada		
GRUPO	CÓDIGO	CRITERIO DE EVALUACIÓN	FUNDAMENTO	VALOR PONDERADO	
Valor intrínseco del recurso turístico	A	Particularidad	Características culturales y naturales que lo diferencian a nivel regional (Se encuentra cerca de la C.N. Tsunsunsa)	3.5	
	B	Publicaciones	De orden científico, cultural y natural de trascendencia regional (Actualmente es parte del proyecto de inversión pública Instalación De Los Servicios Turísticos Para Promover La Actividad Turística Laguna El Porvenir Y Catarata Chinin En El Corredor Turístico Ruta De Los Bagua -Provincia De Bagua (Declarado viable 03/09/2012) y de la idea de proyecto Creación de servicios turísticos en el circuito turístico de la comunidad nativa de Tsunsunza y la catarata Chinin en el distrito de Aramango, provincia de Bagua, Región Amazonas.) Pertur Amazonas, (2020).	3	
	C	Reconocimiento	(Reconocimiento como recurso prioritario para la intervención de proyectos de inversión) Plan Estratégico Regional de Turismo 2020-2029 (esta registrado en el SIG Mincetur)	2	
	D	Estado de Conservación	(No tiene problemas, presenta impactos leves de depredación) Bueno, debido a la conservación de los pobladores de la comunidad	4	
Representatividad y demanda del recurso turístico	E	Flujo de Turistas	(El flujo anual de visitantes es mayormente local) Generalmente son visitados por los pobladores aledaños y del ámbito regional	2	
	F	Facilidades	(Infraestructura: Cuenta con servicios básicos y establecimientos de hospedaje en la ciudad de Bagua) No cuenta con establecimientos de hospedaje y servicios de infraestructura eficientes	1	
	G	Representatividad	(Nivel de conocimiento a nivel regional) Es parte de dos proyectos importantes para la región	2	
	H	Inclusión en la Visita Turística	(Recurso turístico principal de visita en el ámbito local) Uno de los recursos turísticos más representativos de la provincia, priorizado en el PERTUR 2020-2029	2	
TOTAL				19.5	

Tabla 7. Ponderación de la Catarata Numparket

Nombre	CATARATA NUMPARKET		Ficha Categorización N°	002
UBICACIÓN		CLASIFICACIÓN		
Departamento	Amazonas	Categoría	Sitios naturales	
Provincia	Bagua	Tipo	Caídas de agua	
Distrito	Aramango	Sub-Tipo	Cascada	
GRUPO	CÓDIGO	CRITERIO DE EVALUACIÓN	FUNDAMENTO	VALOR PONDERADO
Valor intrínseco del recurso turístico	A	Particularidad	Características culturales y naturales que lo diferencian a nivel regional (Se encuentra en un lugar en donde habitan flora y fauna oriunda del lugar)	2
	B	Publicaciones	Cuenta con publicaciones menores (redes sociales, y algunos artículos)	1
	C	Reconocimiento	Forma parte del inventario turístico (esta registrado en el SIG Mincetur)	2
	D	Estado de Conservación	(No tiene problemas, presenta impactos leves de depredación). Bueno, debido a la conservación de los pobladores locales	4
Representatividad y demanda del recurso turístico	E	Flujo de Turistas	(El flujo anual de visitantes es poco y mayormente local) Generalmente son visitados por los pobladores aledaños	1
	F	Facilidades	(Infraestructura: Cuenta con servicios básicos y establecimientos de hospedaje en la ciudad de Bagua) No cuenta con establecimientos de hospedaje y servicios de infraestructura eficientes	0.5
	G	Representatividad	Recurso característico de la localidad	1
	H	Inclusión en la Visita Turística	Recurso turístico de visita complementaria en la provincia	0.5
TOTAL				12

Tabla 8. Ponderación de la Laguna el Porvenir

Nombre		Laguna el Porvenir		Ficha Categorización N°	003
UBICACIÓN		CLASIFICACIÓN			
Departamento	Amazonas	Categoría	Sitios naturales		
Provincia	Bagua	Tipo	Cuerpo de Agua		
Distrito	Aramango	Sub-Tipo	Lagunas		
GRUPO	CÓDIGO	CRITERIO DE EVALUACIÓN	FUNDAMENTO	VALOR PONDERADO	
Valor intrínseco del recurso turístico	A	Particularidad	Características culturales y naturales que lo diferencian a nivel regional	3.5	
	B	Publicaciones	Cuenta con publicaciones importantes en programas de Tv, revistas, etc de trascendencia nacional	4	
	C	Reconocimiento	Forma parte del inventario turístico (esta registrado en el SIG Mincetur) y (Actualmente es parte del proyecto de inversión pública Instalación De Los Servicios Turísticos Para Promover La Actividad Turística Laguna El Porvenir Y Catarata Chinin En El Corredor Turístico Ruta De Los Bagua -Provincia De Bagua (Declarado viable 03/09/2012). Así mismo de la idea de proyecto planteado en el PERTUR 2020-2029 Creación y mejoramiento de servicios turísticos públicos en la laguna El Porvenir en el distrito de Aramango, provincia de Bagua, Región Amazonas.	2	
	D	Estado de Conservación	No tiene problemas, presenta impactos leves de depredación por los cultivos de los pobladores	4	
Representatividad y demanda del recurso turístico	E	Flujo de Turistas	El flujo anual de visitantes es mayormente local y en periodos determinados nacional con una muy baja participación	3	
	F	Facilidades	Infraestructura: cuenta con servicios básicos para el desarrollo de la actividad turística (Restaurantes, establecimientos de hospedaje, accesos adecuados, etc)	4	
	G	Representatividad	Posicionamiento turístico a nivel regional	2	
	H	Inclusión en la Visita Turística	Recurso turístico de visita principal en los productos y/o destinos turísticos comercializados en el mercado regional y local	2	
TOTAL				24.5	

Tabla 9. Ponderación de la Catarata de Tutumberos

Nombre		Catarata De Tutumberos		Ficha Categorización N°	004
UBICACIÓN		CLASIFICACIÓN			
Departamento	Amazonas	Categoría	Sitios naturales		
Provincia	Bagua	Tipo	Caídas de agua		
Distrito	Aramango	Sub-Tipo	Cataratas		
GRUPO	CÓDIGO	CRITERIO DE EVALUACIÓN	FUNDAMENTO	VALOR PONDERADO	
Valor intrínseco del recurso turístico	A	Particularidad	Características culturales y naturales que lo diferencian a nivel local, así mismo se encuentra cercano a la C.N. Tutumberos	3	
	B	Publicaciones	Es parte del Plan Estratégico Regional de Turismo de Amazonas 2020-2029	2.5	
	C	Reconocimiento	Forma parte del inventario turístico (esta registrado en el SIG Mincetur), y de la idea de proyecto Creación de servicios turísticos en la cascada de Tutumberos en el distrito de Aramango, provincia de Bagua, Región Amazonas contemplada en el PERTUR Amazonas 2020-2029	2.5	
	D	Estado de Conservación	No tiene problemas, presenta impactos leves de depredación por los cultivos de los pobladores	3.5	
Representatividad y demanda del recurso turístico	E	Flujo de Turistas	El flujo anual de visitantes es mayormente local de zonas aledañas	1	
	F	Facilidades	Infraestructura: cuenta con servicios básicos siendo la ciudad de Bagua el centro de soporte; no cuenta con hospedajes	2	
	G	Representatividad	Posicionamiento turístico a nivel regional	2.5	
	H	Inclusión en la Visita Turística	Recurso turístico de visita principal conjuntamente con la C.N. Tutumberos	2	
TOTAL				19	

Tabla 10. Ponderación de la Caverna Nueva Esperanza

Nombre	Caverna Nueva Esperanza		Ficha Categorización N°	005
UBICACIÓN		CLASIFICACIÓN		
Departamento	Amazonas	Categoría	Sitios naturales	
Provincia	Bagua	Tipo	Grutas, Cavernas y Cuevas	
Distrito	Aramango	Sub-Tipo	Cavernas	
GRUPO	CÓDIGO	CRITERIO DE EVALUACIÓN	FUNDAMENTO	VALOR PONDERADO
Valor intrínseco del recurso turístico	A	Particularidad	Características culturales y naturales que lo diferencian a nivel local	1
	B	Publicaciones	Cuenta con publicaciones menores generalmente en redes sociales	1
	C	Reconocimiento	Forma parte del inventario turístico (esta registrado en el SIG Mincetur), y registros en el ámbito local	1
	D	Estado de Conservación	No tiene problemas, presenta impactos leves de depredación por los cultivos de los pobladores	4
Representatividad y demanda del recurso turístico	E	Flujo de Turistas	El flujo anual de visitantes es mayormente local de zonas aledañas	1
	F	Facilidades	Infraestructura: cuenta con servicios básicos siendo el C.P. El Muyo el lugar más cercano que cuenta con planta turística básica	1.5
	G	Representatividad	Posicionamiento turístico a nivel local	1
	H	Inclusión en la Visita Turística	Recurso turístico de visita complementaria a la catarata Tutumberos	1
TOTAL				11.5

Tabla 11. Ponderación del Cerro Adobe

Nombre	Cerro Adobe		Ficha Categorización N°	006
UBICACIÓN		CLASIFICACIÓN		
Departamento	Amazonas	Categoría	Sitios naturales	
Provincia	Bagua	Tipo	Montañas	
Distrito	Aramango	Sub-Tipo	Cordillera	
GRUPO	CÓDIGO	CRITERIO DE EVALUACIÓN	FUNDAMENTO	VALOR PONDERADO
Valor intrínseco del recurso turístico	A	Particularidad	Características culturales y naturales que lo diferencian a nivel regional y nacional (se ubican en la zona de amortiguamiento de dos áreas naturales protegidas por el Estado peruano: Santuario Nacional Cordillera de Colán y Reserva Comunal Chayu Nain)	3.5
	B	Publicaciones	Cuenta con publicaciones importantes en programas de Tv, revistas, etc de trascendencia nacional	3
	C	Reconocimiento	se ubican en la zona de amortiguamiento de dos áreas naturales protegidas por el Estado peruano: Santuario Nacional Cordillera de Colán y Reserva Comunal Chayu Nain	3.5
	D	Estado de Conservación	No tiene problemas con la depredación ni contaminación ambiental (selva virgen)	6
Representatividad y demanda del recurso turístico	E	Flujo de Turistas	Existe poco flujo de visitantes por la distancia	0.5
	F	Facilidades	Es un recurso por el que tenemos que acceder por un sendero; siendo el Porvenir el lugar más cercano que cuenta con planta turística básica	0.5
	G	Representatividad	Representatividad local y regional	1.5
	H	Inclusión en la Visita Turística	Recurso turístico de visita principal en los productos y/o destinos turísticos comercializados en el mercado local	0.5
TOTAL				19

Tabla 12. Ponderación de la Quebrada Amojao

Nombre		Quebrada Amojao		Ficha Categorización N°		007	
UBICACIÓN			CLASIFICACIÓN				
Departamento	Amazonas	Categoría	Sitios naturales				
Provincia	Bagua	Tipo	Quebradas				
Distrito	Aramango	Sub-Tipo	Quebradas				
GRUPO	CÓDIGO	CRITERIO DE EVALUACIÓN	FUNDAMENTO			VALOR PONDERADO	
Valor intrínseco del recurso turístico	A	Particularidad	Características culturales y naturales que lo diferencian a nivel local			1	
	B	Publicaciones	Cuenta con publicaciones en redes sociales, revistas y proyectos de ámbito regional			2	
	C	Reconocimiento	Forma parte del Proyecto de Irrigación AMOJAO			3.5	
	D	Estado de Conservación	No tiene problemas, cuenta con mínimos impactos de depredación y contaminación			3.5	
Representatividad y demanda del recurso turístico	E	Flujo de Turistas	Las visitas son generalmente locales, cada cierto tiempo			1.5	
	F	Facilidades	Infraestructura: todos los servicios necesarios en la ciudad de Bagua			2.5	
	G	Representatividad	Representatividad local			1.5	
	H	Inclusión en la Visita Turística	Recurso turístico de visita complementaria			1	
TOTAL						16.5	

Tabla 13. Ponderación de la Catarata la Bella

Nombre		Catarata la Bella		Ficha Categorización N°		008	
UBICACIÓN			CLASIFICACIÓN				
Departamento	Amazonas	Categoría	Sitios naturales				
Provincia	Bagua	Tipo	Caídas de agua				
Distrito	Aramango	Sub-Tipo	Catarata				
GRUPO	CÓDIGO	CRITERIO DE EVALUACIÓN	FUNDAMENTO				VALOR PONDERADO
Valor intrínseco del recurso turístico	A	Particularidad	Características culturales y naturales que lo diferencian a nivel regional				1.5
	B	Publicaciones	Cuenta con publicaciones generalmente en las redes sociales				1
	C	Reconocimiento	No cuenta con ningún reconocimiento				0.5
	D	Estado de Conservación	No tiene problemas, es una montaña poco explorada				6
Representatividad y demanda del recurso turístico	E	Flujo de Turistas	Las visitas son generalmente locales				3
	F	Facilidades	Infraestructura: todos los servicios básicos necesarios en el C.P. Porvenir				2.5
	G	Representatividad	Representatividad local (recurso característico de la localidad)				1.5
	H	Inclusión en la Visita Turística	Recurso turístico de visita complementaria				1.5
TOTAL						17.5	

Tabla 14. Ponderación de la Comunidad Nativa de Tsuntsunsa

Nombre	Comunidad Nativa De Tsuntsunsa		Ficha Categorización N°	009
UBICACIÓN		CLASIFICACIÓN		
Departamento	Amazonas	Categoría	Manifestaciones Culturales	
Provincia	Bagua	Tipo	Pueblos	
Distrito	Aramango	Sub-Tipo	Tradicionales	
GRUPO	CÓDIGO	CRITERIO DE EVALUACIÓN	FUNDAMENTO	VALOR PONDERADO
Valor intrínseco del recurso turístico	A	Particularidad	Características culturales y naturales que lo diferencian a nivel Nacional (pueblo originario, cultura autentica, valor histórico). Edificaciones autenticas	4
	B	Publicaciones	Cuenta con publicaciones de valor científico, histórico, cultural, natural de trascendencia regional y nacional	4.5
	C	Reconocimiento	Cuenta con reconocimiento de carácter regional (forma parte de los recursos turísticos prioritarios para la intervención con proyectos de inversión) Actualmente es parte de la idea de proyecto Creación de servicios turísticos en el circuito turístico de la comunidad nativa de Tsuntsunsa y la catarata Chinin en el distrito de Aramango, provincia de Bagua, Región Amazonas. Pertur Amazonas, (2020).	2.5
	D	Estado de Conservación	No tiene problemas, es una comunidad que respeta el medio ambiente	3.5
Representatividad y demanda del recurso turístico	E	Flujo de Turistas	Las visitas son generalmente locales	3
	F	Facilidades	Infraestructura: todos los servicios básicos necesarios en el C.P. el Muyo	2.5
	G	Representatividad	Representatividad regional (una de las comunidades nativas originarias más cercanas)	2.5
	H	Inclusión en la Visita Turística	Recurso turístico de visita principal y se complementa con el recurso turístico cascada Chinin	2.5
	TOTAL			

Tabla 15. Ponderación de la Comunidad Nativa de Tutumberos

Nombre	Comunidad Nativa De Tutumberos		Ficha Categorización N°	010
UBICACIÓN		CLASIFICACIÓN		
Departamento	Amazonas	Categoría	Manifestaciones Culturales	
Provincia	Bagua	Tipo	Pueblos	
Distrito	Aramango	Sub-Tipo	Tradicionales	
GRUPO	CÓDIGO	CRITERIO DE EVALUACIÓN	FUNDAMENTO	VALOR PONDERADO
Valor intrínseco del recurso turístico	A	Particularidad	Características culturales y naturales que lo diferencian a nivel Nacional (pueblo originario, cultura autentica, valor histórico). Edificaciones autenticas	4
	B	Publicaciones	Cuenta con publicaciones de valor científico, histórico, cultural, natural de trascendencia regional	1.5
	C	Reconocimiento	Tiene reconocimientos de carácter local y regional	1.5
	D	Estado de Conservación	No tiene problemas, es una comunidad que respeta el medio ambiente	3.5
Representatividad y demanda del recurso turístico	E	Flujo de Turistas	Las visitas son generalmente locales	3
	F	Facilidades	Infraestructura: todos los servicios básicos necesarios en el C.P. el Muyo	2.5
	G	Representatividad	Representatividad regional (una de lasas comunidades nativas originarias más cercanas)	2.5
	H	Inclusión en la Visita Turística	Recurso turístico complementario	1
TOTAL				18.5

Tabla 16. Ponderación del Canal de Irrigación Amojao

Nombre		Canal de Irrigación Amojao		Ficha Categorización N°		011	
UBICACIÓN			CLASIFICACIÓN				
Departamento		Amazonas	Categoría	Manifestaciones Culturales			
Provincia		Bagua	Tipo	Arquitectura Y Espacios Urbanos			
Distrito		Aramango	Sub-Tipo	Obra De Ingeniería (Puente Y Canales De Riego)			
GRUPO	CÓDIGO	CRITERIO DE EVALUACIÓN	FUNDAMENTO			VALOR PONDERADO	
Valor intrínseco del recurso turístico	A	Particularidad	Características culturales y naturales que lo diferencian a nivel Regional			2	
	B	Publicaciones	Cuenta con publicaciones de trascendencia regional			2.5	
	C	Reconocimiento	Tiene reconocimientos de carácter local y regional			2.5	
	D	Estado de Conservación	No tiene problemas, cuenta con mantenimiento permanente			3.5	
Representatividad y demanda del recurso turístico	E	Flujo de Turistas	Las visitas son generalmente locales temporalmente			2	
	F	Facilidades	Infraestructura: todos los servicios básicos necesarios en la Ciudad de Bagua			2	
	G	Representatividad	Representatividad regional (construcción importante que beneficia a centenares de pobladores para la agricultura)			2.5	
	H	Inclusión en la Visita Turística	Recurso turístico complementario			1	
TOTAL						17	

Tabla 17. Ponderación de la Central Hidroeléctrica el Muyo

Nombre	Central Hidroeléctrica el Muyo		Ficha Categorización N°	012
UBICACIÓN		CLASIFICACIÓN		
Departamento	Amazonas	Categoría	Manifestaciones Culturales	
Provincia	Bagua	Tipo	Realizaciones técnicas, científicas o artísticas contemporáneas	
Distrito	Aramango	Sub-Tipo	Centros científicos y técnicos	
GRUPO	CÓDIGO	CRITERIO DE EVALUACIÓN	FUNDAMENTO	VALOR PONDERADO
Valor intrínseco del recurso turístico	A	Particularidad	Características culturales y naturales que lo diferencian a nivel Regional	3
	B	Publicaciones	Cuenta con publicaciones de trascendencia regional	2.5
	C	Reconocimiento	Tiene reconocimientos de carácter regional	3
	D	Estado de Conservación	No tiene problemas, cuenta con mantenimiento permanente	3.5
Representatividad y demanda del recurso turístico	E	Flujo de Turistas	Las visitas son generalmente locales temporalmente	2
	F	Facilidades	Infraestructura: todos los servicios básicos necesarios en el C.P. el Muyo	1.5
	G	Representatividad	Representatividad regional (construcción importante que beneficia a miles de pobladores con el alumbrado eléctrico)	3
	H	Inclusión en la Visita Turística	Poco visitado	0.5
TOTAL				19

3.3. Priorización de Recursos Turísticos.

Para la priorización de recursos turísticos se ha tenido en cuenta la tabla de equivalencias de la jerarquización tal y como se muestra a continuación:

Tabla 18. *Tabla de equivalencias*

Ficha Cat. N°	Nombre del recurso	Valoración total	Jerarquía
001	Cascada Chinin	19.5	2
002	Catarata Numparket	12	1
003	Laguna El Porvenir	24.5	2
004	Catarata De Tumtumberos	19	1
005	Caverna Nueva Esperanza	11.5	1
006	Cerro Adobe	19	1
007	Quebrada Amojao	16.5	1
008	Catarata La Bella	17.5	1
009	Comunidad Nativa De Tsuntsunsa	25	2
010	Comunidad Nativa De Tutumberos	18.5	1
011	Canal De Irrigación Amojao	17	1
012	Hidroeléctrica El Muyo	19	1

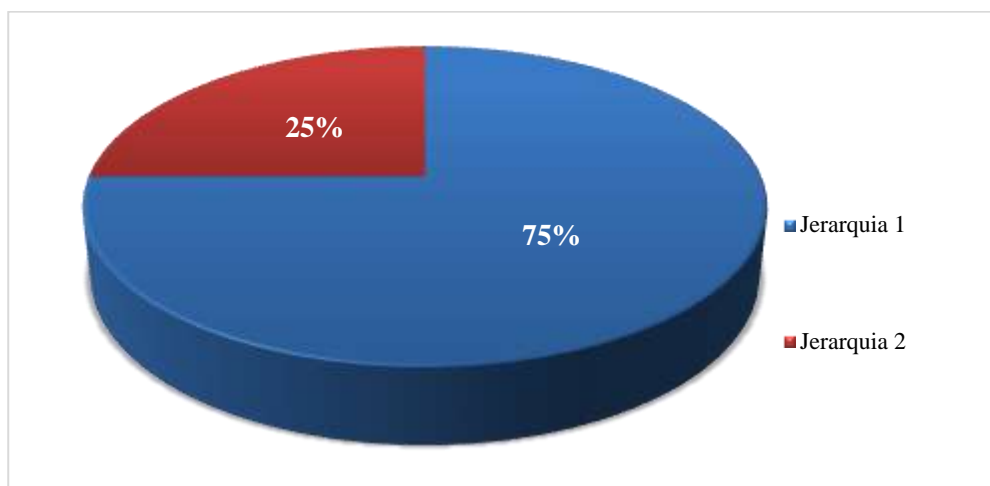
Fuente: Elaboración Propia

Tabla 19. *priorización de recursos turísticos*

Orden	Nombre del recurso	Valoración total	Jerarquía
001	Comunidad Nativa De Tsuntsunsa	25	2
002	Laguna El Porvenir	24.5	2
003	Cascada Chinin	19.5	2
004	Catarata De Tumtumberos	19	1
005	Cerro Adobe	19	1
006	Hidroeléctrica El Muyo	19	1
007	Comunidad Nativa De Tutumberos	18.5	1
008	Catarata La Bella	17.5	1
009	Canal De Irrigación Amojao	17	1
010	Quebrada Amojao	16.5	1
011	Catarata Numparket	12	1
012	Caverna Nueva Esperanza	11.5	1

Fuente: Elaboración Propia

Figura 17. Grado de jerarquización



En la figura 17 se muestra que los recursos turísticos con jerarquía 1 equivale a un porcentaje del 75% y el 25% están en jerarquía 2.

Teniendo en cuenta la importancia de la puesta en valor de los recursos turísticos se ha priorizado en base a la jerarquización, dividiendo el mismo en 3 grupos:

a) Grupo N° 1: los que cuentan con jerarquía 2; estos son Comunidad Nativa De Tsuntsunsa, Laguna El Porvenir y la Cascada Chinin. Cada uno de estos recursos forman parte del Plan Estratégico Regional de Turismo (PERTUR) Amazonas 2020-2029; así mismo forman parte de proyectos de inversión pública tales como:

- ✓ Idea de proyecto “Creación de servicios turísticos en el circuito turístico de la comunidad nativa de Tsunsunza y la catarata Chinin en el distrito de Aramango, provincia de Bagua, Región Amazonas; planificado con un monto total de s/ 600 000,00 y proyectado para su ejecución de un año durante el 2028. (MINCETUR, 2020).
- ✓ Proyecto de Inversión Pública: Instalación de los Servicios Turísticos para Promover la Actividad Turística Laguna el Porvenir y Catarata Chinin en el Corredor Turístico Ruta de los Bagua -Provincia de Bagua. Declarado viable con un Monto Total programado 1,791,085.00 soles el 03/09/2012 con Informe Técnico N.º 044-2012-G.R. Amazonas/Grppat/Sgpi-Pzc; teniendo su última actualización: 14/11/2017 según reporte del Intranet del Banco De Proyectos. Es importante una actualización de costos del proyecto para priorizar su

ejecución en esta parte importante para la diversificación del turismo en la región. (Gobierno regional Amazonas, 2017).

- ✓ Idea de proyecto contemplado en el Plan Estratégico Regional de Turismo (PERTUR) Amazonas 2020-2029; “Creación y mejoramiento de servicios turísticos públicos en la laguna El Porvenir en el distrito de Aramango, provincia de Bagua, Región Amazonas; con un monto que asciende a 2 000 000,00 soles programado para su ejecución el último periodo del año 2025 y todo el año del 2026.

b) Grupo N° 02: compuesto por los siguientes recursos de jerarquía 1; Catarata De Tuntumberos, Cerro Adobe, Hidroeléctrica El Muyo, Comunidad Nativa De Tutumberos, y Catarata La Bella. Quienes, por características relevantes, cultura, conservación, publicaciones y visitas se convierten en un segundo grupo para tener en cuenta para futuros proyectos de inversión resaltando la Catarata de Tutumberos que forma parte del Plan Estratégico Regional de Turismo (PERTUR) Amazonas 2020-2029 tal y como se muestra a continuación:

- ✓ Idea de proyecto Creación de servicios turísticos en la cascada de Tutumberos en el distrito de Aramango, provincia de Bagua, Región Amazonas, con 500 000,00 soles planificado para su ejecución el año 2027 y 2028 durante un año.

c) En el tercer grupo con jerarquía 1 se ha considerado al Canal De Irrigación Amojao, Quebrada Amojao, Catarata Numparket y Caverna Nueva Esperanza si bien es cierto no cuenta con los recursos ni características suficientes para su priorización se debe tener en cuenta la conservación; toda vez que en un futuro se pueden convertir en aliado estratégico para la diversificación de productos turísticos.

3.4.Propuesta para la realización de actividades turísticas según recurso turístico

3.4.1. Cascada Chinin

Actividades que se realizan

➤ Observación de flora y fauna

La observación de la fauna, se considera una actividad de recreación ya que el turista o la persona que apenas se inicie en esto, tiene la posibilidad de apreciar la vida animal en plenitud en su habitat natural y sin medios externos o artificiales, lo que le brinda un atractivo único y por lo cual goza de mucha aceptación. (Armedia MX, 2019)

La observación de la flora, en este caso la apreciación de los turistas es en zonas en donde abundan las especies vegetales en cualquiera de sus expresiones. (Armedia MX, 2019)

¿Cómo se realiza la actividad?

La catarata Chinin que se encuentra ubicado a 30 minutos de la comunidad nativa de Tsuntsunsa existe gran vegetación gracias a su ubicación estratégica y esto permite que durante el recorrido se puede observar la flora que existe en el lugar desde lo alto de la comunidad, como es el bambú, cocos, mangos, etc. Y también se observa avistamiento de fauna en su mayoría aves este se sigue conservando porque todavía no han sido talados los bosques de su alrededor.

➤ Observación de paisaje

El Turismo de observación queda englobado dentro del turismo de naturaleza por realizarse en los ambientes naturales, destacando por la calidad y conocimiento de los practicantes en general. Tiene vinculación con otras actividades del turismo de naturaleza, como son; senderismo, caza, fotográfica.

¿Cómo se realiza la actividad?

Conforme se avanza hacia la catarata Chinin se va observando paisajes como es la comunidad nativa de Tsuntsunsa, el rio marañón y todo a su alrededor, se hacen paradas en las zonas de descanso para realizar la toma de fotografías.

➤ **Caminata/ Trekking**

El trekking es una actividad física que consiste en caminar por escenarios naturales, como montañas, bosques, selvas, cañones o ríos. El excursionismo se asocia con una mayor demanda física. (Cuidate Plus, 2018)

¿Cómo realizar la actividad?

En la comunidad nativa Tsuntsunsa que es el punto de partida hacia la cascada Chinin, primero se cruza el río marañón por medio de un huaro, luego nos registramos al ingresar en seguida se coordina con los pobladores para que preparen el almuerzo y partimos a la catarata con un orientador del lugar el recorrido es aproximadamente de 45 minutos.

➤ **Natación**

La natación es consistentemente una de las principales actividades recreativas públicas. Como un deporte formal, la natación tiene competencias locales, nacionales e internacionales. Los Juegos Olímpicos son los más importantes, donde la natación es una disciplina acompañada de un comportamiento adecuado. (Polanco, 2018)

¿Cómo realizar la actividad?

En la catarata Chinin **existe** una poza formada por la caída del agua y tiene una profundidad aproximadamente de 2 metros, perfecta para los visitantes que desean practicar la natación y relajar el cuerpo con el agua fría del lugar por la misma geografía que se encuentra con abundante naturaleza.

Actividades que se podrían realizar

➤ **Cabalgatas**

Una "cabalgata" debe entenderse como una excursión a caballo. El propósito principal de la cabalgata es convivir con la naturaleza, usando al caballo como medio de transporte, ya que ayuda a moverse más rápidamente, es menos agotador, y por lo general es más fácil transitar por caminos complicados tales como ríos, montañas, zonas de inundación, etc. (Optur.org, 2018)

¿Cómo realizar la actividad?

Los comuneros de Tsuntsunsa la comunidad más cercana como población anfitriona para visitar la cascada Chinin ellos tendrían que alquilar sus acémilas para la respectiva actividad es factible en el lugar por sus senderos son accesibles y ayudaría a los turistas que no podrían caminar largas distancias.

➤ **Paseo en Bicicleta**

El ciclismo es un deporte en el que se utiliza una bicicleta para recorrer Circuitos al aire libre o en Pista Cubierta y que engloba diferentes especialidades se caracteriza por disputarse sobre asfalto, aunque en determinadas pruebas se circule por caminos no asfaltados, además andar en bicicleta es una actividad aeróbica, que es el tipo de ejercicio que se recomienda para adelgazar y perder grasa en el cuerpo. (BBC News, 2014)

¿Cómo realizar la actividad?

Durante el recorrido se necesitará pedalear entre 1 y 2 horas dentro del tours que se ofrece se incluye la visita a la comunidad Nativa de Tsuntsunsa. Explora este distrito desde el centro poblado El Muyo hasta la cascada Chinin. ¡Sus montañas, quebradas y río son perfectas para fotografiar!

➤ **Rapel**

El rápel es un sistema de descenso por superficies verticales utilizando técnicas de cuerdas. Se utiliza en lugares donde el descenso de otra forma es complicado, o inseguro. El rápel es el sistema de descenso o ascenso autónomo ampliamente utilizado. El rápel es utilizado en excursionismo, montañismo, escalada en roca, espeleología, barroquismo y otras actividades que requieren ejecutar descensos verticales.

¿Cómo realizar la actividad?

El rapel es una actividad de turismo de aventura que es ideal para desarrollarlo en este espacio de la catarata Chinin siguiendo el cauce de su quebrada con especialistas en esta actividad, tiene que ser con previa coordinación para que se preparen los equipos y así sea una actividad segura.

3.4.2. Catarata Numparket

Actividades que se realizan

➤ **Natación**

La natación es consistentemente una de las principales actividades recreativas públicas, y en algunos países las lecciones de natación son una parte obligatoria del currículo educativo. Como un deporte formal, la natación tiene competencias locales, nacionales e internacionales. Los Juegos Olímpicos son los más importantes, donde la natación es una disciplina acompañada de un comportamiento adecuado. (Polanco, 2018)

¿Cómo realizar la actividad?

La natación en la catarata Numparket se realiza en la poza que forma la caída de agua de la misma catarata se recomienda ingresar con ropa deportiva para poder desplazarse en el agua y también llevar ropa de cambio por su temperatura fría del agua.

➤ **Trekking**

El trekking o excursionismo es una actividad física que consiste en caminar por escenarios naturales, como montañas, bosques, selvas, cañones o ríos. (Cuidate Plus, 2018)

¿Cómo realizar la actividad?

La actividad se inicia desde el centro poblado Numparket el promedio del sendero que se camina es de 2 a 3 horas aproximadamente hasta el mismo lugar.

➤ **Observación de flora y fauna**

La observación de la fauna, se considera una actividad de recreación ya que el turista o la persona que apenas se inicie en esto, tiene la posibilidad de apreciar la vida animal en plenitud en su habitat natural y sin medios externos o artificiales, lo que le brinda un atractivo único y por lo cual goza de mucha aceptación. (Armedia MX, 2019)

La observación de la flora, en este caso la apreciación de los turistas es en zonas en donde abundan las especies vegetales en cualquiera de sus expresiones. (Armedia MX, 2019)

¿Cómo realizar la actividad?

Por la ubicación del lugar todavía se conserva la vegetación y la vida silvestre lo cual esto sirve de atracción para los visitantes del lugar amantes de la naturaleza esto es un atractivo muy satisfactorio para su experiencia turística.

Actividades que se podrían realizar

➤ **Cabalgata**

Una "cabalgata" debe entenderse como una excursión a caballo. El propósito principal de la cabalgata es convivir con la naturaleza, usando al caballo como medio de transporte, ya que ayuda a moverse más rápidamente, es menos agotador, y por lo general es más fácil transitar por caminos complicados tales como ríos, montañas, zonas de inundación, etc. (Optur.org, 2018)

¿Cómo realizar la actividad?

En el recorrido del centro poblado Numparket se alquilaría las acémilas para iniciar el recorrido hacia la catarata para estas personas que desean experimentar esta caminata y también para aquellas personas que no puedan caminar por largas horas, pero si tengan el deseo de conocer el recurso turístico.

3.4.3. Laguna el Porvenir

Actividades que se realizan

➤ **Paseos en bote**

¿Cómo se realiza la actividad?

El paseo en bote es una actividad que se está realizando en la laguna El Porvenir su costo es de 2 soles en donde se puede realizar filmaciones, toma de fotografías y observación del paisaje durante todo el recorrido de la laguna.

➤ **Natación**

La natación es consistentemente una de las principales actividades recreativas públicas, y en algunos países las lecciones de natación son una parte obligatoria del currículo educativo. Como un deporte formal, la natación tiene competencias locales, nacionales e internacionales.

Los Juegos Olímpicos son los más importantes, donde la natación es una disciplina acompañada de un comportamiento adecuado. (Polanco, 2018)

¿Cómo realizar la actividad?

Por el amplio espacio que existe en este recurso es factible poder realizar la natación y convertirlo en una actividad más complementaria la experiencia de los visitantes,

Actividades que se podrían realizar

➤ Cabalgata

Una "cabalgata" debe entenderse como una excursión a caballo. El propósito principal de la cabalgata es convivir con la naturaleza, usando al caballo como medio de transporte, ya que ayuda a moverse más rápidamente, es menos agotador, y por lo general es más fácil transitar por caminos complicados tales como ríos, montañas, zonas de inundación, etc. (Optur.org, 2018)

¿Cómo realizar la actividad?

Esta actividad se realizaría a los alrededores de la laguna El Porvenir observando los sembríos de la población que el principal producto es la piña (roja española) y su vegetación en general y estas acémilas se las alquilaría de los pobladores del lugar.

➤ Camping

Acampar o hacer camping es una de las actividades más populares de contacto con la naturaleza en el período estival. Conocida también como campismo, en su forma más típica esta actividad se realiza al aire libre, pernoctando una o más noches en una tienda de campaña, carpa o caravana, con el fin de disfrutar de la naturaleza o como parte de un recorrido o excursión. (Sodimac, 2019)

¿Cómo realizar la actividad?

En el lugar denominado el muelle existe un amplio espacio para poder realizar esta actividad turística con el fin de satisfacer la experiencia del visitante y esta se vuelva más atractiva, relajante y motivadora.

3.4.4. Cascada Tutumberos

Actividades que se realizan

➤ **Observación de flora y fauna**

La observación de la fauna, se considera una actividad de recreación ya que el turista o la persona que apenas se inicie en esto, tiene la posibilidad de apreciar la vida animal en plenitud en su habitat natural y sin medios externos o artificiales, lo que le brinda un atractivo único y por lo cual goza de mucha aceptación. (Armedia MX, 2019)

¿Cómo realizar la actividad?

En la comunidad nativa los comuneros tienen conocimiento por conservar la vida natural que ellos consideran su hogar y por lo tanto deben cuidarlo ya que esto les va ayudar a que sea más atractivo el lugar para los turistas amantes de estos espacios que forman hermosos paisajes.

➤ **Natación**

La natación es consistentemente una de las principales actividades recreativas públicas, y en algunos países las lecciones de natación son una parte obligatoria del currículo educativo, como un deporte formal, la natación tiene competencias locales, nacionales e internacionales. (Polanco, 2018)

¿Cómo realizar la actividad?

La poza que forma esta cascada es ideal para nadar, no de una manera profesional, pero si para que el visitante pueda relajar y formar parte de una experiencia y así cumplir expectativas.

Actividades que se podrían realizar

➤ **Paseos en caballo**

Una "cabalgata" debe entenderse como una excursión a caballo. El propósito principal de la cabalgata es convivir con la naturaleza, usando al caballo como medio de transporte, ya que ayuda a moverse más rápidamente, es menos agotador, y por lo general es más fácil transitar por caminos complicados tales como ríos, montañas, zonas de inundación, etc (Optur.org, 2018).

¿Cómo realizar la actividad?

Alquilar los caballos en la comunidad para así cabalgar a sus alrededores sin tener cansancio en el cuerpo.

3.4.5. Caverna Nueva Esperanza

Actividades que se realizan

➤ **Observación de fauna**

La observación de la fauna, se considera una actividad de recreación ya que el turista o la persona que apenas se inicie en esto, tiene la posibilidad de apreciar la vida animal en plenitud en su habitat natural y sin medios externos o artificiales, lo que le brinda un atractivo único y por lo cual goza de mucha aceptación. (Armedia MX, 2019)

¿Cómo realizar la actividad?

Durante el recorrido se puede observar aves que habitan en el lugar.

➤ **Observación de flora**

La observación de la flora, en este caso la apreciación de los turistas es en zonas en donde abundan las especies vegetales en cualquiera de sus expresiones. (Armedia MX, 2019)

¿Cómo realizar la actividad?

La conservación del lugar nos permite observar hermosos paisajes.

➤ **Toma de fotografías y filmaciones**

¿Cómo realizar la actividad?

Siempre el visitante trata de quedarse con recuerdos y para ello se realiza la toma de fotografías y filmaciones de los paisajes y del mismo recurso turístico.

Actividades que se podrían realizar

➤ **Espeleísmo**

Las cuevas que se encuentran en el interior de la tierra llaman la atención a los científicos, pues en ellas es posible obtener valiosa información geológica. La disciplina científica que estudia las cavidades naturales es la espeleología (en esta área del conocimiento se estudia el origen geológico de las cavernas, así como la acción del

agua y sus efectos topográficos o la fauna subterránea). Al mismo tiempo, las cuevas son lugares sugerentes para la práctica de una modalidad recreativa, el espeleísmo. (Navarro, 2019)

¿Cómo realizar la actividad?

Invitar a especialistas en cuevas y cavernas para que así se logre visitar el recurso turístico de una manera más informada.

3.4.6. Cerro de Adobe

Actividades que se realizan

➤ **Observación del paisaje**

El Turismo de observación queda englobado dentro del turismo de naturaleza por realizarse en los ambientes naturales, destacando por la calidad y conocimiento de los practicantes en general. Tiene vinculación con otras actividades del turismo de naturaleza, como son; senderismo, caza, fotográfica.

¿Cómo realizar la actividad?

El cerro adobe forma parte de la cordillera del Colán en donde existe abundante flora y fauna por lo conservado que está la reserva natural y los binoculares sería ideal para usarlo por las largas distancias que se maneja este recurso.

Actividades que se podrían realizar

➤ **Trekking**

El trekking o excursionismo es una actividad física que consiste en caminar por escenarios naturales, como montañas, bosques, selvas, cañones o ríos. Se diferencia del senderismo en que la modalidad del trekking requiere un mayor esfuerzo físico, ya que mientras el recorrido realizado en senderismo suele tener un grado de dificultad más bajo, debido a que sus rutas discurren por senderos, vías y caminos señalizados, en el excursionismo los recorridos se realizan a través de parajes aislados y sin ninguna ayuda de señales o caminos, lo que representa un mayor contacto con la naturaleza. El senderismo suele estar considerado como una

actividad más relajante, mientras que el excursionismo se asocia con una mayor demanda física. (Cuidate Plus, 2018)

¿Cómo realizar la actividad?

Partiendo del centro poblado El Porvenir en movilidad al centro poblado Ilucan está un promedio de 10 minutos, de ahí partiendo el recorrido de 8 horas de trekking para poder llegar al inicio del cerro adobe.

3.4.7. Quebrada Amojao

Actividades que se realizan

➤ **Natación**

La natación es consistentemente una de las principales actividades recreativas públicas, y en algunos países las lecciones de natación son una parte obligatoria del currículo educativo. Como un deporte formal, la natación tiene competencias locales, nacionales e internacionales. Los Juegos Olímpicos son los más importantes, donde la natación es una disciplina acompañada de un comportamiento adecuado. (Polanco, 2018)

¿Cómo realizar la actividad?

Existen espacios aptos para realizar esta actividad en la quebrada Amojao.

➤ **Observación de paisajes**

El Turismo de observación queda englobado dentro del turismo de naturaleza por realizarse en los ambientes naturales, destacando por la calidad y conocimiento de los practicantes en general. Tiene vinculación con otras actividades del turismo de naturaleza, como son; senderismo, caza, fotográfica.

¿Cómo realizar la actividad?

Esta actividad se podrá realizar en sus alrededores de la quebrada.

Actividades que se podrían realizar

➤ **Trekking**

El trekking o excursionismo es una actividad física que consiste en caminar por escenarios naturales, como montañas, bosques, selvas, cañones o ríos. Se diferencia del senderismo en que la modalidad del trekking requiere un mayor esfuerzo físico, ya que mientras el recorrido realizado en senderismo suele tener un grado de dificultad más bajo, debido a que sus rutas discurren por senderos, vías y caminos señalizados, en el excursionismo los recorridos se realizan a través de parajes aislados y sin ninguna ayuda de señales o caminos, lo que representa un mayor contacto con la naturaleza. El senderismo suele estar considerado como una actividad más relajante, mientras que el excursionismo se asocia con una mayor demanda física. (Cuidate Plus, 2018)

¿Cómo realizar la actividad?

El trekking es una de las actividades esenciales en la vida del ser humano, esta actividad se podría practicar en el trayecto Bagua - Puente Quebrada Amojao, al tener una infraestructura adecuada es apto para cualquier tipo de visitante. Así mismo las riveras del curso de agua es un espacio abierto en el que se podría desarrollar caminatas cortas.

➤ **Ciclismo**

El ciclismo es un deporte en el que se utiliza una bicicleta para recorrer Circuitos al aire libre o en Pista Cubierta y que engloba diferentes especialidades se caracteriza por disputarse sobre asfalto, aunque en determinadas pruebas se circule por caminos no asfaltados, además andar en bicicleta es una actividad aeróbica, que es el tipo de ejercicio que se recomienda para adelgazar y perder grasa en el cuerpo. (BBC News, 2014)

¿Cómo realizar la actividad?

La ruta Bagua - Puente Quebrada Amojao es apta para desarrollar esta actividad al ser un espacio con una infraestructura adecuada y al aire libre.

➤ **Pesca Artesanal**

Tipo de pesca realizado de forma artesanal por personas sin una embarcación en ríos y lagos, o la pesca practicada a bordo de una embarcación con la posibilidad de trabajar hasta máximo tres millas del mar (Organización de las Naciones Unidas para la Alimentación y la Agricultura, 2018).

¿Cómo realizar la actividad?

La pesca artesanal al ser una actividad tradicional se podría desarrollar en las riveras del curso de agua en la quebrada Amojao considerando la existencia de cierto tipo de peces en el lugar.

3.4.8. Catarata la bella

Actividades que se realizan

➤ **Trekking**

El trekking o excursionismo es una actividad física que consiste en caminar por escenarios naturales, como montañas, bosques, selvas, cañones o ríos. Se diferencia del senderismo en que la modalidad del trekking requiere un mayor esfuerzo físico, ya que mientras el recorrido realizado en senderismo suele tener un grado de dificultad más bajo, debido a que sus rutas discurren por senderos, vías y caminos señalizados, en el excursionismo los recorridos se realizan a través de parajes aislados y sin ninguna ayuda de señales o caminos, lo que representa un mayor contacto con la naturaleza. El senderismo suele estar considerado como una actividad más relajante, mientras que el excursionismo se asocia con una mayor demanda física. (Cuidate Plus, 2018)

¿Cómo realizar la actividad?

Existen varios tramos en los que se podrían desarrollar esta actividad dependiendo del grado de exigencia de cada persona, pero si es necesario para el trayecto Nuevo Ilucan- Catarata La Bella en un promedio de 11.6 km por un sendero adaptado. Un trayecto alternativo es el Porvenir – Nuevo Ilucan por una carretera afirmada en un promedio de 4Km.

➤ **Observación de flora y fauna**

La observación de la fauna, se considera una actividad de recreación ya que el turista o la persona que apenas se inicie en esto, tiene la posibilidad de apreciar la vida animal en plenitud en su habitat natural y sin medios externos o artificiales, lo que le brinda un atractivo único y por lo cual goza de mucha aceptación. (Armedia MX, 2019)

¿Cómo realizar la actividad?

Esta actividad es una de las mas solicitadas para el turismo de naturaleza por tener características interactivas entre el hombre, el medio ambiente y las plantas y animales oriundos del lugar. Se puede observar durante todo el trayecto de la Porvenir – Nuevo Ilucan-Catarata La Bella.

➤ **Observación de paisajes**

El Turismo de observación queda englobado dentro del turismo de naturaleza por realizarse en los ambientes naturales, destacando por la calidad y conocimiento de los practicantes en general. Tiene vinculación con otras actividades del turismo de naturaleza, como son; senderismo, caza, fotográfica.

¿Cómo realizar la actividad?

Existen espacios naturales paradisiacos a la perspectiva de todo visitante en el trayecto Bagua-Catarata La Bella-Porvenir – Nuevo Ilucan, que permite disfrutar de los espacios libres.

Actividades que se podrían realizar

➤ **Rapel**

Técnica de descenso rápido mediante el deslizamiento por una cuerda doble sujeta en un anclaje (RAE, 2018).

¿Cómo realizar la actividad?

Esta actividad requiere de especialistas en este tipo de turismo de aventura y en nuestra región ya tenemos una agencia autorizada por lo que es importante la convocatoria de profesionales que capaciten a pobladores locales que se involucren en el desarrollo de la actividad turística principalmente en el Rapel.

➤ **Cabalgata**

La cabalgata es una actividad de esparcimiento y deportiva que utiliza al equino en un medio natural. Podemos considerarla una excursión a caballo con el propósito principal de trasladarse de un lugar a otro. En las cabalgatas grupales, los turistas son guiados en una travesía u otra forma más planificada en su organización (Pablo & Lavarello, 2019).

¿Cómo realizar la actividad?

Esta actividad por sus características requiere de espacios abiertos y naturales por lo que se podría realizar en el trayecto de Porvenir – Nuevo Ilucan, al tener un acceso adecuado y en el trayecto Nuevo Ilucan-Catarata la Bella como alternativo.

3.4.9. Comunidad Nativa Tsuntsunsa y Tutumberos

Actividades que se realizan

➤ **Turismo comunitario**

El Turismo Comunitario son experiencias de viaje auténticas y de calidad que ofrecen las diferentes comunidades de la costa, sierra y selva del Perú, basados en la cultura viva y la naturaleza única de sus territorios, los cuales protegen, conservan y la comparten al visitante, siendo la parte esencial de sus productos (Mincetur, 2019).

¿Cómo realizar la actividad?

Esta actividad promueve una nueva forma de viajar y conocer la comunidad a través de encuentros que conecten tanto a los visitantes como a los anfitriones, experimentando una vivencia satisfactoria y memorable, que aporte sentido y valor a su viaje, enriqueciendo la perspectiva personal y colectiva de ambos. Las actividades que normalmente se realizan es la apreciación de muestras o actividades artísticas (danza, teatro, etc) propias del lugar, paseo en guaro, compras de artesanía, degustación y preparación de platos y bebidas típicas, visitas a campos de cultivo entre otros.

Actividades que se podrían realizar

➤ **Cabalgata**

La cabalgata es una actividad de esparcimiento y deportiva que utiliza al equino en un medio natural. Podemos considerarla una excursión a caballo con el propósito principal de trasladarse de un lugar a otro. En las cabalgatas grupales, los turistas son guiados en una travesía u otra forma más planificada en su organización (Pablo & Lavarello, 2019).

¿Cómo realizar la actividad?

Esta actividad se podría desarrollar en los alrededores de la comunidad como parte de un programa de turismo vivencial o comunitario

➤ **Camping**

Actividad recreativa al aire libre. Los participantes salen de las zonas urbanas, de su región de origen, o de la civilización y disfrutan de la naturaleza mientras pasan una o varias noches al aire libre en medio de una atmósfera de relax, sin horarios estrictos y sin demasiadas obligaciones (Turisme Proactiu, 2018).

¿Cómo realizar la actividad?

La comunidad cuenta con amplios espacios en los que se podrían implementar áreas de camping, considerando la interacción de los visitantes en dichos espacios, con la participación amena de la población mediante programas culturales.

➤ **Estudios e investigación**

Estudiar es informarse, es aprender o ejercitar el entendimiento para alcanzar o comprender algo. Respecto a lo que es investigar es realizar actividades intelectuales y experimentales de modo sistemático con el propósito de aumentar los conocimientos sobre una determinada materia. Respecto a la investigación podemos definir como aquella que tiene por fin ampliar el conocimiento científico, sin perseguir, en principio, ninguna aplicación práctica (Mejía, 2003).

¿Cómo realizar la actividad?

Es importante realizar estudios e investigación con el objetivo de fortalecer la información que existe actualmente del lugar, teniendo en cuenta los usos y costumbres y el patrimonio natural y cultural que poseen ambas comunidades.

3.4.10. Canal de Irrigación Amojao

Actividades que se realizan

➤ Observación de fauna

La observación de la fauna, se considera una actividad de recreación ya que el turista o la persona que apenas se inicie en esto, tiene la posibilidad de apreciar la vida animal en plenitud en su habitat natural y sin medios externos o artificiales, lo que le brinda un atractivo único y por lo cual goza de mucha aceptación. (Armedia MX, 2019)

➤ Observación de flora

La observación de la fauna, se considera una actividad de recreación ya que el turista o la persona que apenas se inicie en esto, tiene la posibilidad de apreciar la vida animal en plenitud en su habitat natural y sin medios externos o artificiales, lo que le brinda un atractivo único y por lo cual goza de mucha aceptación. (Armedia MX, 2019)

¿Cómo realizar la actividad?

La observación de flora y fauna son actividades que se adaptan a entornos naturales, por lo que al contar con espacios naturales en los alrededores del canal de irrigación amojao es propicio su implementación.

➤ Observación de paisaje y toma de fotografías

El Turismo de observación queda englobado dentro del turismo de naturaleza por realizarse en los ambientes naturales, destacando por la calidad y conocimiento de los practicantes en general. Tiene vinculación con otras actividades del turismo de naturaleza, como son; senderismo, caza, fotográfica.

¿Cómo realizar la actividad?

La observación de paisaje es una actividad común en espacios abiertos como en los que se ubica el canal de irrigación amojao, por encontrarse en una región megadiversa.

Actividades que se podrían realizar

➤ Paseos en bicicleta

El ciclismo es un deporte en el que se utiliza una bicicleta para recorrer Circuitos al aire libre o en Pista Cubierta y que engloba diferentes especialidades se caracteriza por disputarse sobre asfalto, aunque en determinadas pruebas se circule por caminos no asfaltados, además andar en bicicleta es una actividad aeróbica, que es el tipo de ejercicio que se recomienda para adelgazar y perder grasa en el cuerpo. (BBC News, 2014)

¿Cómo realizar la actividad?

Se puede hacer en ruta desde la Ciudad de Bagua-al recurso por un acceso adecuado con ciertos grados de dificultad dependiendo de cada visitante.

3.4.11. Hidroeléctrica el Muyo

Actividades que se realizan

➤ Observación de paisaje

El Turismo de observación queda englobado dentro del turismo de naturaleza por realizarse en los ambientes naturales, destacando por la calidad y conocimiento de los practicantes en general. Tiene vinculación con otras actividades del turismo de naturaleza, como son; senderismo, caza, fotográfica (BBC News, 2014)

¿Cómo realizar la actividad?

En los alrededores de la hidroeléctrica el muyo existen lugares que permiten disfrutar de la naturaleza, al encontrarse circunscrito en un área geográfica montañosa.

➤ Ciclismo

El ciclismo es un deporte en el que se utiliza una bicicleta para recorrer Circuitos al aire libre o en Pista Cubierta y que engloba

diferentes especialidades se caracteriza por disputarse sobre asfalto, aunque en determinadas pruebas se circule por caminos no asfaltados, además andar en bicicleta es una actividad aeróbica, que es el tipo de ejercicio que se recomienda para adelgazar y perder grasa en el cuerpo (BBC News, 2014).

¿Cómo realizar la actividad?

Esta actividad es común en la zona que se realiza desde el C.P. el Muyo hacia el recurso, considerando la infraestructura que posee.

Actividades que se podrían realizar

➤ Caminata/ Trekking

El trekking o excursionismo es una actividad física que consiste en caminar por escenarios naturales, como montañas, bosques, selvas, cañones o ríos. Se diferencia del senderismo en que la modalidad del trekking requiere un mayor esfuerzo físico, ya que mientras el recorrido realizado en senderismo suele tener un grado de dificultad más bajo, debido a que sus rutas discurren por senderos, vías y caminos señalizados, en el excursionismo los recorridos se realizan a través de parajes aislados y sin ninguna ayuda de señales o caminos, lo que representa un mayor contacto con la naturaleza. El senderismo suele estar considerado como una actividad más relajante, mientras que el excursionismo se asocia con una mayor demanda física (Cuidate Plus, 2018).

¿Cómo realizar la actividad?

Esta actividad se podría realizar siguiendo el trayecto desde el C.P. el Muyo hacia el recurso, considerando la infraestructura que posee.

➤ Ciclismo

El ciclismo es un deporte en el que se utiliza una bicicleta para recorrer Circuitos al aire libre o en Pista Cubierta y que engloba diferentes especialidades se caracteriza por disputarse sobre asfalto, aunque en determinadas pruebas se circule por caminos no asfaltados, además andar en bicicleta es una actividad aeróbica, que es el tipo de ejercicio que se recomienda para adelgazar y perder grasa en el cuerpo. (BBC News, 2014)

¿Cómo realizar la actividad?

El Muyo - hidroeléctrica el muyo – comunidad nativa Tsuntsunsa

En este tour se puede apreciar exclusivas vistas del río Marañón, sembríos de Bambú y paisajes de la cordillera el Colán.

Experimenta la emoción que se siente al manejar en bicicleta por las riveras del río marañón y cruzando el río Amojao.

En el muyo se recogerán las bicicletas desde donde empezará el recorrido por más de 15 minutos con diferentes paisajes.

➤ **Compras de productos regionales y Toma de fotografías y filmaciones**

Las compras de productos regionales y la toma de fotografías y filmaciones, son actividades esenciales en la visita a todos y cada uno de los recursos el primero que motiva a llevar consigo un producto propio de la zona para compartir de con amigos y familiares; y el segundo referente a la toma de fotografías y filmaciones se realizan durante todo el proceso y tiempo de visita.

3.4.12. Turismo Vivencial con los Recursos Turísticos de Categoría Folclore

Recursos turísticos de categoría folclore que en este presente trabajo de investigación recién han sido inventariados y son considerados para un turismo vivencial que se realizaría en el centro poblado El Porvenir donde se encuentra la laguna denominada el mismo nombre “El Porvenir”

Turismo vivencial, una nueva forma de ofrecer el visitante un ambiente de calidez que le permita vivir la realidad de la zona que visita, haciendo que éste se sienta como en su casa y no habite la frialdad de un hotel. Lo que se quiere hacer es que el turista llegue y viva como un miembro más de la comunidad que visita, durmiendo en sus casas adecuadas para el fin, comiendo sus alimentos nativos y recorriendo sus parajes y atractivos de la comunidad (Machupicchu Ecotravel, 2019).

¿Cómo realizar la actividad?

- Hacer una caminata por los alrededores de la comunidad nativa para así conocer y ser parte de la vida cotidiana de los comuneros.
- Preparar comida típica con el apoyo de los visitantes para luego degustar, como un sudado de cashca, chaufa de platano con cecina seca, Shurumbo, etc
- Hacer una fogata de manera responsable para así poder contar leyendas del lugar una de ellas de la laguna El Porvenir.
- Y para culminar con la actividad realizar la demostración de la danza típica Awajún.

IV. DISCUSIÓN

Las investigaciones que a continuación se presenta persiguieron objetivos semejantes a la presente investigación contribuyendo para la planificación de la actividad turística en un área determinada es así que:

Chávez (2016), en su investigación “Evaluación Del Potencial Turístico del Distrito De Huarango – San Ignacio, Cajamarca-Perú, concluyó que hay expectativas sobre la posibilidad de nuevas actividades que puedan generar puestos de trabajo e ingresos, existen numerosos atractivos que son importantes, que generan un turismo local por sí solos pero que deben vincularse a San Ignacio y Jaén. Así mismo, las comunidades locales en el distrito de Huarango podrían estar en condiciones de atender a los turistas y obtener beneficios, pero es claro que existe una necesidad de compromiso y acción por parte de los actores involucrados en la actividad turística. La municipalidad distrital puede ser una entidad decisiva en el desarrollo del área. Puede ser el foro en el que todos los actores puedan discutir abiertamente sus intereses y obtener un justo balance para promover el turismo. Teniendo en cuenta tales resultados y según el diagnóstico de las encuestas y entrevistas de los actores involucrados la presente investigación cuenta con una similitud porcentual confiable, toda vez que existe una diversidad de recursos turísticos en cada una de las zonas y lugares inventariados, que en los últimos años ha cobrado gran importancia y es relevante en la diversificación de la economía local en cantidades mínimas, pero siempre teniendo a la Ciudad de Bagua como centro de soporte o algunos centros poblados que cuentan con servicios básicos mínimos. Por otro lado, las autoridades juegan un rol muy importante en el desarrollo, gestión y planificación de la actividad turística como lo sustenta el APU de la comunidad nativa y el alcalde distrital de Aramango.

En tanto Chata (2015), con su investigación “Atractivos Naturales Y Culturales Para El Desarrollo Del Turismo Alternativo En La Comunidad De Llullucha-Ocongate”. En su conclusión principal nos muestra que con el diagnóstico logró demostrar que los comuneros viven en condiciones precarias, su actividad principal es la agricultura, la actividad textil y la convivencia ancestral. Sin embargo, con la categorización y jerarquización de los principales atractivos

turísticos se pudo demostrar que cuenta con una gran fuerza motivacional ya que los atractivos son de jerarquía 2 y 1. Al respecto la investigación cuenta con resultados similares toda vez que según las encuestas aplicadas a los comuneros el 100% se dedica a la agricultura, así mismo según el inventario turístico realizado existe dos comunidades Nativas que conservan sus usos y costumbres y que se convierten en un potencial estratégico para la diversificación de la actividad turística en esta parte de la región. Teniendo en cuenta la categorización y jerarquización de recursos turísticos; estos cuentan con jerarquía 1 y 2 los mismos que en un 33% forman parte del Plan Estratégico Regional de Turismo 2020-2029 motivo importante para la gestión de recursos y puesta en valor de los recursos mediante proyectos de inversión planteado en el PERTUR.

También; Montalbán (2017), En su investigación “Gestión Turística Municipal y su Influencia en la Actividad Turística de la Ciudad de Bagua Grande, Provincia de Utcubamba-Región Amazonas 2011- 2016” concluye que la gestión turística municipal en la ciudad de Bagua Grande provincia de Utcubamba es deficiente en cuanto a gestión y planificación, porque esta solo se limita a ejecutar algunas actividades que se vienen programando en los POI; a pesar que esta tiene una oficina destinada netamente a realizar gestiones para la mejora de la actividad turística, esta gestión se está realizando de manera inadecuada, esto se fundamenta con los resultados tabulados de las encuestas realizadas. Al respecto la investigación cuenta con una similitud puesto que según las encuestas realizadas a los pobladores manifiestan que es necesario en mayor medida con un 31% la planificación y ejecución de proyectos de inversión pública que depende de la gestión por parte de las autoridades representando el 21%.

V. CONCLUSIONES

- ✓ Para el diagnóstico de la actividad turística en el distrito de Aramango se ha tenido en cuenta las encuestas y entrevistas a la población y actores involucrados respectivamente. Es así que en primer lugar cada uno de los poblados cercanos a los recursos turísticos cuentan con servicios muy básicos no aptos para la prestación de servicios turísticos eficientes, por lo que la Ciudad de Bagua se convierte en el principal centro de soporte de la actividad turística de esta parte de la región Amazonas. También los pobladores cuentan con la predisposición para su involucramiento de la actividad turística realizando actividades como Artesanía, Restauración, Guiado, Transporte, Hotelería y Turismo vivencial. Así mismo es importante según el diagnóstico que las autoridades gestionen proyectos de inversión para la puesta en valor de los recursos turísticos.

- ✓ Se realizó un inventario de los recursos turísticos en la fase de categorización y jerarquización, teniendo Sitios naturales en mayor medida con un 67% teniendo a los más representativos Cascada Chinin, Catarata Numparket, Laguna El Porvenir, Catarata De Tumtumberos, Caverna Nueva Esperanza, Cerro Adobe, Quebrada Amojao, Catarata La Bella. Así mismo las Manifestaciones Culturales en un 33% representado por Comunidad Nativa De Tsuntsunsa, Comunidad Nativa De Tutumberos, Canal De Irrigación Amojao y Hidroeléctrica El Muyo. Teniendo en cuenta el inventario el Distrito de Aramango es un potencial turístico en recursos naturales y manifestaciones culturales, teniendo diversidad de recursos turísticos importantes que en un 30% forman parte de los planes y proyectos contemplados en el Plan Estratégico Regional de Turismo.

- ✓ La priorización de recursos turísticos son muy importantes para la planificación de la actividad turística, por lo tanto se tuvo en cuenta la jerarquización de recursos turísticos segmentando en 3 grupos: el primer grupo compuesto por los recursos turísticos que tienen jerarquía 2 como: Comunidad Nativa De Tsuntsunsa, Laguna El Porvenir, Cascada Chinin quienes cuentan con planes y proyectos de inversión en camino y que por sus peculiaridades han llamado la atención de instituciones y empresas para su intervención; quienes representan un 25% . En el segundo grupo los recursos turísticos de jerarquía 1 con un 42% que cuentan con

características importantes para la diversificación de productos turísticos y en el tercer grupo recursos turísticos que representan un 33% a tener en cuenta en un futuro y que forman parte del reconocimiento local por sus pobladores que actualmente siguen conservando.

- ✓ También se puede destacar que existen recursos turísticos que en este trabajo han sido categorizados como Folklore los cuales son los siguientes: como platos típicos están el Sudado de cashca con pure de arracacha, Shurumbo y el Chaufa de plátano verde con cecina ceca, como creencias populares esta la Leyenda de la laguna “el porvenir” y como música y danzas esta la Danza típica awajum.

VI. RECOMENDACIONES

- ✓ Se recomienda a las autoridades gestionar proyectos de inversión pública y priorizar la inversión en los recursos turísticos de mayor jerarquía. Así mismo gestionar la ejecución de los proyectos de inversión planteados en el Plan estratégico regional de turismo de Amazonas 2020-2029 y los proyectos que están declarados viables y que actualmente necesitan actualización.

- ✓ Las autoridades deben de hacer alianzas estratégicas con las instituciones y organizaciones involucradas en el desarrollo de la actividad turística para promover el desarrollo de la actividad turística tales como: Dirección Regional de Comercio Exterior y Turismo, Cámara Regional de Turismo, Universidad Nacional Toribio Rodríguez de Mendoza, Asociación de Operadores de Turismo, Asociación de Hoteles y Restaurantes de Amazonas, Asociación de Guías Oficiales de Turismo, etc.

- ✓ Impulsar la capacitación y sensibilización de la población sobre la importancia del desarrollo de la actividad turística y el beneficio social, económico y ambiental que esta trae.

VII. REFERENCIAS BIBLIOGRÁFICAS.

- Armedia MX. (Enero de 2019). *Chiapas Adventure*. Recuperado el 15 de Mayo de 2021, de Observación de Fauna: <https://www.chiapasadventure.com/nosotros/>
- BBC News. (4 de NOVIEMBRE de 2014). *BBC News Mundo*. Recuperado el 15 de Mayo de 2021, de Turismo y aventura: ciclismo: <https://www.bbc.com/mundo/noticias/2014/11/141103>
- Cuidate Plus. (2018). Trekking. *DiarioMexico.com*, 1-2. Recuperado el 15 de Mayo de 2021, de Cuidate Plus : <https://cuidateplus.marca.com/ejercicio-fisico/diccionario/trekking.html>
- Gobierno Regional Amazonas. (2017). *Instalación de los Servicios Turísticos para Promover la Actividad Turística Laguna el Porvenir y Catarata Chinin en el Corredor Turístico Ruta de los Bagua -Provincia de Bagua*. (O. d. Amazonas, Ed.) Chachapoyas, Amazonas: Gobierno regional Amazonas. Recuperado el 19 de Septiembre de 2020, de <http://ofi4.mef.gob.pe/bp/ConsultarPIP/frmPIP.asp?codigo=174885>
- Machupicchu Ecotravel. (2019). *Turismo Cusco: Excursiones turísticas*. Recuperado el 15 de Mayo de 2021, de Rutas turísticas en Cusco: https://www.cuscovacations.com/vivencial_turismocusco.html#:~:text=Cusco
- Mejía, M. (2003). El estudio y la investigación científica. (F. d. Modernas, Ed.) *revista de la Facultad de Lenguas Modernas*, 137-153. Recuperado el 18 de Mayo de 2021, de http://lengamer.org/admin/language_folders/quechuadecusco/user_uploaded_files/links/File/revista_SAMIPIERI.pdf
- Mincetur. (2018). *Manual para la elaboración y actualización del inventario de recursos turísticos* (Primera ed.). (M. d. Turismo, Ed.) Lima, Perú: Impresiones & Publicidad Viserza S.A.C. Recuperado el 14 de Septiembre de 2020, de <https://www.mincetur.gob.pe/turismo/directorios-manuales/inventario-de-recursos-turisticos/>

- Mincetur. (31 de Octubre de 2019). *Turismo comunitario: experiencias que trascienden*. Recuperado el 18 de Mayo de 2021, de ¿Qué es el Turismo Comunitario?: <https://www.turismocomunitario.com.pe/turismo-comunitario.html>
- Mincetur. (2020). *Plan Estratégico Regional de Turismo Amazonas 2020-2029*. (J. F. Grafitti.pe, Ed.) Lima, Perú: PROAMAZONAS. Recuperado el 19 de Septiembre de 2020, de <https://www.gob.pe/institucion/mincetur/informes-publicaciones/1102000-pertur-amazonas>
- Municipalidad Distrital de Aramango. (2015). *Quienes Somos*. Recuperado el 14 de Septiembre de 2020, de Municipalidad Distrital de Aramango: https://www.peru.gob.pe/Nuevo_Portal_Municipal/portales/Municipalidades/23/entidad/pm_quienes_somos.asp
- Navarro, J. (2019 de febrero de 2019). *Definición ABC*. Recuperado el 18 de Mayo de 2021, de Definición de Espeleísmo: <https://www.definicionabc.com/medio-ambiente/espeleismo.php>
- OMT. (2016). *glosario-terminos-turisticos*. Madrid, España: Organización Mundial del Turismo. Recuperado el 14 de Septiembre de 2020, de <https://www.unwto.org/es/glosario-terminos-turisticos>
- Optur.org. (2018). *Norma Técnica de Trekking o Hiking*. Ministerio de turismo. Quito : Mintur. Recuperado el 15 de Mayo de 2021, de http://www.optur.org/pdf/normas_tecnicas_aventura/Norma_Tecnica_Trekking_o_Hiking-final.pdf
- Organización de las Naciones Unidas para la Alimentación y la Agricultura. (2018). *La pesca artesanal: el caso Costa Rica*. San José, Costa Rica: Cooperativa Autogestionaria de Servicios Profesionales para la Solidaridad Social. Recuperado el 15 de Mayo de 2021, de <http://www.fao.org/3/i5951s/i5951s.pdf>
- Pablo, W., & Lavarello, A. (2019). *Aspectos a tener en cuenta en el Servicio de Cabalgata para el Turismo Rural*. (M. d. Pesca, Ed.) Buenos Aires, Argentina: Facultad de Agronomía. Recuperado el 15 de Mayo de 2021, de

https://repositorio.inta.gob.ar/xmlui/bitstream/handle/20.500.12123/6355/INTA_CIEP_Walter_P_Aspectos_tener_cuenta_servicio_cabalgata.pdf?sequence=2&isAllowed=y#:~:text=La%20cabalgata%20es%20una%20actividad, equino%20en%20un%20medio%20natural.&text=En%20las

Polanco, A. (2018). *Monografias .com*. Recuperado el 15 de Mayo de 2021, de Natación: <https://www.monografias.com/trabajos5/nat/nat.shtml>

RAE. (14 de Abril de 2018). *Real Academia Española*. Recuperado el 15 de Mayo de 2021, de Diccionario de la lengua española: <https://dle.rae.es/rapel>

Sodimac. (abril de 4 de 2019). *Sodimachome*. Recuperado el 15 de Mayo de 2021, de Camping: <https://www.homecenter.com.co/homecenter-co/guias-de-compra/com>

Turisme Proactiu. (10 de Abril de 2018). *Turisme Proactiu*. Recuperado el 15 de Mayo de 2021, de ¿Por Qué es Popular el Camping?: <http://www.turismeproactiu.com/es/por-que-es-popular-el-camping/>

ANEXOS

Anexo 1. Formato de encuesta

EVALUACIÓN DE RECURSOS TURÍSTICOS PARA LA GENERACIÓN DE LA ACTIVIDAD TURÍSTICA EN EL DISTRITO DE ARAMANGO, PROVINCIA BAGUA, AMAZONAS, 2018

Edad:

Sexo:

Grado de instrucción:

1. ¿Cuál es la principal actividad económica del lugar?

Agricultura		Transporte	
Ganadería		Otros	
Comercio			

2. ¿Qué es la actividad turística para usted?

Viajes de recreación y ocio	
Visitar lugares	
Viajar para conocer población local	
Conocer la tradición y costumbre de los pueblos	
Otros	

3. ¿Cree que la actividad turística trae beneficios para la población y por ende mejora la calidad de vida de la población local?

Si	
No	

4. ¿Cree usted que el distrito de Aramango cuenta con todos los servicios básicos para desarrollar la actividad turística?

Si		No	
----	--	----	--

5. ¿Qué tipo de emprendimientos turísticos existen hoy en día en el distrito de Aramango?

Restaurantes		Artesanía textil	
Alojamiento		Cerámica	
Agencias de viaje y turismo		Turismo vivencial	
Asociaciones de turismo		Otros	

6. ¿Qué tipo de emprendimientos turísticos cree que se pueden implementar para el desarrollo de la actividad turística distrito de Aramango?

Establecimiento de eventos y convenciones		Salas de internet	
Alojamiento		Rutas de bicicletas	
Agencias de viaje y turismo		Rutas de Trekking	
Asociaciones de turismo		Rutas de Cabalgata	
Artesanía textil		Zonas de camping	
Agencias de viaje y turismo		Turismo vivencial	
Otros			

7. Si hubiera oportunidad de ser parte del desarrollo de la actividad turística, en que actividad le gustaría participar:

Artesanía		Restauración	
Guiado		Transporte	
Turismo vivencial		Arriero	
Hotelería		Otros	

8. ¿Qué acciones cree que es necesario para el desarrollo de la actividad turística?

Proyectos de inversión publica		Falta de promoción y marketing de los recursos	
Gestión por parte de las autoridades		Falta de acondicionamiento de los accesos a la localidad	
Falta de involucramiento de la población		Falta de acondicionamiento de los recursos turísticos	
Otros			

9. ¿Cree que el turismo ayudará al crecimiento y desarrollo del distrito de Aramango?

Si	<input type="checkbox"/>
No	<input type="checkbox"/>

10. ¿Qué beneficios trae para usted el turismo?

Desarrollo económico		Integración de la población	
Desarrollo social		Minimización de impacto ambiental	
Otros			

11. ¿Cree que se pueda desarrollar la actividad turística en el distrito de Aramango?

Si	<input type="checkbox"/>
No	<input type="checkbox"/>

12. ¿Existen recursos potenciales que lo respaldan para desarrollar la actividad turística en el distrito de Aramango?, indique que tipo de recursos potenciales

Sitios naturales (lagunas, cataratas, etc.)	
Manifestaciones culturales (sitios arqueológicos, sitios arqueológicos, etc.)	
Folklore (leyendas, gastronomía, etc.)	
Realizaciones técnicas, científicas o artísticas contemporáneas	
Acontecimientos programados (eventos organizados)	

Anexo 2. Formato de entrevista

ENTREVISTA PARA LAS AUTORIDADES

Nombre:.....

Edad:.....

Cargo:.....

Sexo:.....

Lugar:.....

1. preguntas acerca de la actividad económica del lugar

a) ¿cuál es la principal actividad económica del lugar?

Agricultura

Turismo

Ganadería

Otros.....

b) ¿cómo ha sido la evolución de esta actividad económica en los últimos años?

Muy bueno

Bueno

Regular

Malo

Muy malo

c) ¿qué sectores de la población se beneficia de esta actividad económica?

Agricultores

Ganaderos

Hospedajes, restaurantes

Otros.....

2. ¿Qué piensa acerca de la actividad turística?

Contribuye al desarrollo

No contribuye al desarrollo

3. ¿Cree que el turismo ayudará al desarrollo del lugar?

Si

No

¿Por qué?.....

4. ¿Qué lugar ocupa el turismo en la gestión municipal o que propuesta turística sustenta?

.....

...

5. ¿Qué importancia tiene el turismo en su localidad en relación con otras actividades?

Es prioritario

No es prioritario

¿Por qué?.....

6. ¿Cuenta con características potenciales el turismo en su localidad con respecto a los recursos turísticos que cuenta?

Cuenta con potencial turístico

No cuenta con potencial turístico

- ¿Por qué?.....
7. ¿Qué tipo de promoción se utiliza en el lugar para generar la actividad turística?
- Trípticos, afiches
- Facebook
- Página web
- No se promociona
8. Durante el año realizan capacitaciones a la población para dar a conocer sobre el turismo.
- Si
- No
- A veces
- ¿Por que?.....
9. ¿Cuáles son los principales problemas del turismo en la localidad?
- Desinterés de las autoridades
- Fala de promoción
- Poco presupuesto
- Accesibilidad deficiente
10. ¿Los recursos turísticos de la localidad recibe turistas? ¿cuál es su lugar de procedencia?
- Si
- No
- A veces
- Procedencia.....
11. ¿Cuál son los principales problemas del turismo en la localidad?
- Falta planificación turística
- Poco presupuesto
- Desinterés de las autoridades
12. ¿Conoce acerca del inventario turístico y la jerarquización?
- Si
- No
13. ¿Los recursos turísticos de la localidad están inventariados y jerarquizados?
- Si
- No
14. Considera que los inventarios turísticos y la jerarquización de los recursos turísticos de la localidad es importantes. ¿por qué?
- Si
- No
- ¿Por que?.....

INVENTARIO TURÍSTICO

Anexo 3. Inventario Turístico de la Cascada Chinin

A. DATOS GENERALES				
Nombre	Cascada Chinin			Ficha N°
Toponimia				0001
UBICACIÓN		DATOS DE GEOREFERENCIA		
Departamento	Amazonas	Coordenadas geográficas (WGS 84)	Latitud	5°22'34"S
Provincia	Bagua		Longitud	78°26'59"W
Distrito	Aramango	Coordenadas UTM (WGS 84) (Opcional)	Latitud	
Otro	C.N Tsuntsunsa		Longitud	
Referencia	C.N Tsuntsunsa	Altitud (m.s.n.m.)	409 m.s.n.m.	
CLASIFICACIÓN DEL RECURSO TURÍSTICO		FOTOGRAFÍA ACTUAL		
Categoría	Sitios naturales			
Tipo	Caídas de agua			
Sub-Tipo	Cascada			
DESCRIPCIÓN				
<p>La catarata Chinin, tiene una caída de agua aproximada a 40 metros; de aguas cristalinas, de una temperatura que fluctúan entre los 15 °C y 20 °C; en su recorrido forman una poza principal en la primera caída y luego discurren sus aguas formando más pozas hasta desembocar en el río Marañón su entorno acogedor muy bien conservado por los nativos del lugar la hacen un lugar ideal para el visitante, encerrado por una espesa floresta, donde se puede pasar el día disfrutando de sus aguas.</p>				
Particularidades				
<p>Actualmente es parte del proyecto de inversión pública Instalación De Los Servicios Turísticos Para Promover La Actividad Turística Laguna El Porvenir Y Catarata Chinin En El Corredor Turístico Ruta De Los Bagua -Provincia De Bagua (Declarado viable 03/09/2012) y de la idea de proyecto Creación de servicios turísticos en el circuito turístico de la comunidad nativa de Tsuntsunsa y la catarata Chinin en el distrito de Aramango, provincia de Bagua, Región Amazonas. Pertur Amazonas, (2020).</p>				
Estado actual		Observaciones		
Bueno, debido a la conservación de los pobladores de la comunidad		Esta considerado dentro del PERTUR AMAZONAS 2020-2029		
B. CARACTERÍSTICAS DE LA VISITA DEL RECURSO TURÍSTICO				
Tipo de Visitante		Fuente	Año	Comentario
Extranjeros				Actualmente no se registran los visitantes que acceden al lugar y/o recurso turístico
Nacionales				
Local				
Distancia desde centro soporte		Tipo de vía	Kilómetro	Tiempo
Ciudad de Bagua-El Muyo-C.N. Tsuntsunsa.		Asfaltada	43km	40min.
C.N Tsuntsunsa-Catarata Chinin.		Sendero	3.7km	30min.
Tipo de ingreso				Observaciones
Libre				Se recomienda pago de un orientador Local


Época propicia para visitar el Recurso	
Todo el año	Llevar ropas de cambio, impermeables, ligera, llevar boxes lunch u otros que considere necesario para alimentación.
Actividades se desarrollan actualmente	
Actividad	Descripción
Naturaleza	
Observación de aves	Espacio natural idóneo para observación de flora, fauna y paisaje durante el recorrido y en los alrededores del recurso turístico
Observación de fauna	
Observación de flora	
Observación de paisaje	
Paseos	
Paseos en caballo	Desde la C.N Tsuntsunsa
Deportes/Aventura	
Caminata/ Trekking	Es necesario para llegar a la Cascada Chinin desde C.N Tsuntsunsa
Cabalgatas	Actividad alternativa desde C.N Tsuntsunsa
Deportes acuáticos	
Natación	Cuenta con pozas para la práctica de este deporte
Cultura y Folklore	
Degustación y preparación de platos y bebidas típicas	Previa coordinación con el APU de la C.N Tsuntsunsa.
Visita y participación en actividades de vida cotidiana	
Apreciación de muestras o actividades artísticas (danza, teatro, etc.)	
Participación y/u observación del proceso de elaboración de productos locales	
Otros	
Toma de fotografías y filmaciones	Un lugar apto para la toma de fotografías por su naturaleza
Compra de artesanía souvenir	Cuentan con una tienda artesanal pequeño en la C.N Tsuntsunsa
Actividades se podrían desarrollar	
Actividad	Descripción
Paseos	
Paseos en bicicleta	Se podría acondicionar una ciclovía desde C.N Tsuntsunsa
Deportes/Aventura	
Ciclismo	Se podría desarrollar teniendo en cuenta el cuidado del área
Camping	Teniendo en cuenta lugares debidamente señalizado y aptos
Eco caminatas sobre copas de arboles	Implementar de madera y teniendo en cuenta los impactos
Otros	Rapel (siguiendo el curso del rio)
Deportes acuáticos	
Natación	Acondicionar mejor las pozas naturales (limpieza)
Cultura y Folklore	
Ferías	En la C.N Tsuntsunsa cuenta con valiosas tradiciones que se pueden convertir en un potencial turístico
Degustación de platos y bebidas típicas	
Rituales místicos o tradicionales	

Visita y participación en actividades de vida cotidiana	Mediante turismo vivencial o turismo rural comunitario en la C.N Tsuntsunsa
Apreciación de muestras o actividades artísticas (danza, teatro, etc)	Es importante que se pueda inculcar la práctica de sus actividades artísticas, religiosas, y seguir practicando la elaboración de sus productos locales en la C.N Tsuntsunsa
Actividades religiosas o patronales	
Otros	
Compras de artesanía /souvenir	Implementar tiendas artesanales en la C.N Tsuntsunsa
Estudios e investigación	Actualmente existe poca información al respecto es necesario investigaciones de la cascada
Realización de eventos	Teniendo en cuenta las fiestas tradicionales de la C.N
Toma de fotografías y filmaciones	Es un lugar natural apto para captar imágenes
Servicios turísticos existentes	
Instalaciones privadas	Ciudad o localidad más cercana en donde se encuentra el servicio
Alojamiento	
EE.HH. (sin categoría)	Ciudad de Bagua como centro de soporte
Otros	Casa hospedaje en Aramango
Alimentación	
Restaurantes	En el centro poblado el Muyo
Kioscos de comida o bebida	
Bares	
Venta de comida rápida	
Otros servicios turísticos	
Agencias de viaje	Ciudad de Bagua como centro de soporte
Venta de artesanía	En C.N Tsuntsunsa existe un pequeño local
Alquiler de camionetas	Ciudad de Bagua como centro de soporte
Lugares de recreación	
Discotecas	Ciudad de Bagua como centro de soporte
Juegos de casino o tragamonedas	
Karaoke	
Bares	
Juegos infantiles	
Centros deportivos	
Instalaciones publicas	
Miradores turísticos	En el trayecto C.N Tsuntsunsa-Chinin (1mirador, señales orientativas y acceso a la cascada desde C.N Tsuntsunsa)
Señales de orientación	
Caminos de herradura	
Infraestructura básica	
Instalaciones privadas	Ciudad o localidad más cercana en donde se encuentra el servicio
Agua potable	Agua entubada C.N Tsuntsunsa
Energía Eléctrica	C.N Tsuntsunsa
Teléfono	C.N Tsuntsunsa (celular Movistar y claro)
Señalización	Señales orientativas en el trayecto
Servicios turísticos que se requieren o pueden desarrollar	
Instalaciones privadas	Ciudad o localidad más cercana en donde se podría implementar

Alojamiento	
Hoteles (categoría) de 1 y 2 estrellas	C.N Tsuntsunsa
Albergues	C.N Tsuntsunsa
Hostales de 1 y 2 estrellas	C.N Tsuntsunsa
Alimentación	
Restaurantes	C.N Tsuntsunsa
Kioscos de comida o bebida	
Venta de comida rápida	
Otros servicios turísticos	
Servicios de guiado: idioma castellano	C.N Tsuntsunsa
Venta de artesanía	C.N Tsuntsunsa (tienda artesanal equipado)
Alquiler de caballos	C.N Tsuntsunsa
Alquiler de bicicletas	C.N Tsuntsunsa(teniendo en cuenta ciclovía)
Lugares de recreación	
Centros deportivos	C.N Tsuntsunsa
Instalaciones publicas	
Miradores turísticos	En el trayecto C.N Tsuntsunsa-Chinin
Estacionamiento de vehículos	En la C.N Tsuntsunsa
Señales de orientación	Tanto en la C.N Tsuntsunsa como en el trayecto a la cascada Chinin
Señales de interpretación	cascada Chinin
Boletería	En la C.N Tsuntsunsa
Zonas de muestras artesanales, souvenir,etc	C.N Tsuntsunsa (tienda artesanal implementada)
Centros de interpretación	En el trayecto C.N Tsuntsunsa-Chinin
Instalación para la exposición de flora o fauna silvestre	En la C.N Tsuntsunsa
Paradores turísticos	En el trayecto C.N Tsuntsunsa-Chinin
Oficina de información turística	En la C.N Tsuntsunsa
Zonas de camping	Tanto en la C.N Tsuntsunsa como en los alrededores de la cascada Chinin
Estancia para animales de transporte	cascada Chinin
Orquidiario	En el trayecto C.N Tsuntsunsa-Chinin
Caminos peatonales	Dentro de la C.N Tsuntsunsa
Caminos de herradura	Acondicionamiento en el trayecto C.N Tsuntsunsa-Chinin
Infraestructura básica	
Instalaciones privadas	Ciudad o localidad más cercana en donde se puede implementar
Agua potable	En la C.N Tsuntsunsa
Alcantarillado	En la C.N Tsuntsunsa
Sistema de tratamiento (Biodigestor, pozo séptico, otros)	En el centro poblado el Muyo

Fuente: Elaboración propia con apoyo del SIG Mincetur

Anexo 4. Inventario Turístico de la Catarata Numparket

A. DATOS GENERALES				
Nombre	Catarata Numparket			Ficha N°
Toponimia				0002
UBICACIÓN		DATOS DE GEOREFERENCIA		
Departamento	Amazonas	Coordenadas geográficas (WGS 84)	Latitud	5°19'50"S
Provincia	Bagua		Longitud	78°12'17"W
Distrito	Aramango	Coordenadas UTM (WGS 84) (Opcional)	Latitud	
Otro			Longitud	
Referencia	caserío Nueva Esperanza	Altitud (m.s.n.m.)	1783	
CLASIFICACIÓN DEL RECURSO TURÍSTICO		FOTOGRAFÍA ACTUAL		
Categoría	Sitios naturales			
Tipo	Caídas de agua			
Sub-Tipo	Catarata			
DESCRIPCIÓN				
<p>Caída de agua de aproximadamente 120 metros de altura, encerrado en la confluencia de dos farallones rocosos, formado por las aguas que discurren en las alturas de los orígenes de la quebrada de Aramango, desde el caserío de Nueva Esperanza, se tiene que caminar alrededor de 3 horas hasta llegar a la caída; en el recorrido se puede apreciar una gran variedad de flora, propia de la selva alta, como Cedro, Caoba, Menta; orquídeas pintorescas, Bromelias, Hongos comestibles; además de fauna abundante, como momos, choscas, otorongos y siendo el más representativo el gallitos de las rocas.</p>				
Particularidades		Reconocimientos		
En el trayecto al sitio se halla el pongo rentema.				
Estado actual		Observaciones		
Buena, los bosques que lo rodean son protegidos por los pobladores locales		se ubica en las coordenadas S5 29.573 W78 20.045		
B. CARACTERÍSTICAS DE LA VISITA DEL RECURSO TURÍSTICO				
Tipo de Visitante		Fuente	Año	Comentario
Extranjeros				Actualmente no se registran los visitantes que acceden al lugar y/o recurso turístico
Nacionales				
Local				
Distancia desde centro soporte		Tipo de vía	Kilómetros	Tiempo
Ciudad de Bagua-El Muyo		Asfaltada	36.5 Km	35min.
El Muyo-Aramango-Nueva Esperanza.		Afirmada-Trocha Carrozable	19.5 Km.	1h.
Nueva Esperanza – Catarata Numparket		Sendero	6.8 Km.	3h
Tipo de ingreso		Observaciones		
Libre		Es importante contratar un guía local		

Época propicia para visitar el Recurso	
Todo el año	Llevar ropas de cambio, impermeables, ligera, llevar boxs lunch u otros que considere necesario para alimentación.
Actividades se desarrollan actualmente	
Actividad	Descripción
Naturaleza	
Observación de aves	Espacio natural idóneo para observación de flora, fauna y paisaje durante el recorrido y en los alrededores del recurso turístico
Observación de fauna	
Observación de flora	
Observación de paisaje	
Deportes/Aventura	
Caminata/ Trekking	Es necesario para llegar a la Catarata desde Nueva Esperanza
Cabalgatas	Es un medio alternativo para visitar el recurso
Deportes acuáticos	
Natación	Siguiendo el curso de la caída de agua
Otros	
Toma de fotografías y filmaciones	Lugares con espacio natural idóneo para captar imágenes
Actividades se podrían desarrollar	
Actividad	Descripción
Naturaleza	
Observación de aves	Es propicio la implementación de lugares estratégicos para la practica de estas actividades
Observación de fauna	
Observación de flora	
Observación de paisaje	
Paseos	
Paseos en caballo	Mejorar el acceso al recurso desde el poblado Nueva esperanza
Paseos en bicicleta	Es importante implementar una ciclo vía
Deportes/Aventura	
Cabalgatas	Organizada mediante una asociación
Camping	Implementar lugares en Nueva esperanza para camping así como en el trayecto a la catarata
Eco caminatas sobre copas de arboles	Teniendo en cuenta los impactos de la implementación de esta actividad utilizando recursos naturales
Otros	Idóneo para la práctica de barranquismo
Deportes acuáticos	
Canotaje o Rafting	Acondicionar (limpieza) siguiendo la caída de agua
Cultura y Folklore	
Degustación y preparación de platos y bebidas típicas	Nueva Esperanza al ser un pueblo tradicional cuenta con un importante legado histórico que se pueden practicar; para ello es necesario la organización de una asociación quien sea el director para la realización de estas actividades
Visita y participación en actividades de vida cotidiana	
Apreciación de muestras o actividades artísticas (danza, teatro, etc.)	
Actividades religiosas o patronales	
Participación y/u observación del proceso de elaboración de productos locales	
Otros	

Compras de artesanía /souvenir	Implementar tiendas artesanales para expender productos propios de la localidad de Nueva Esperanza
Compras de productos regionales	
Estudios e investigación	Es importante el desarrollo de investigación, actualmente existe poca información
Servicios turísticos existentes	
Instalaciones privadas	Ciudad o localidad más cercana en donde se encuentra el servicio
Alojamiento	
Albergues	Nueva Esperanza el lugar que se convierte en importante para acoger a los visitantes
EE.HH. (sin categoría)	
Alimentación	
Restaurantes	Nueva Esperanza el lugar que se convierte en importante para acoger a los visitantes
Kioscos de comida o bebida	
Venta de comida rápida	
Otros servicios turísticos	
Agencias de viaje	Actualmente una en la ciudad de Bagua
Servicios de guiado: idioma	En la ciudad de Bagua
Alquiler de camionetas	En la ciudad de Bagua, previa coordinación
Alquiler de caballos	En Nueva Esperanza previa coordinación
Lugares de recreación	
Discotecas	En la ciudad de Bagua
Juegos de casino o tragamonedas	
Karaoke	
Bares	
Juegos infantiles	
Centros deportivos	
Instalaciones publicas	
Señales de orientación	En el trayecto Nueva esperanza- Numparket
Zonas de muestras artesanales, souvenir, otros	En la ciudad de Bagua
Oficina de información turística	
Caminos de herradura	En el trayecto Nueva esperanza- Numparket
Infraestructura básica	
Instalaciones privadas	Ciudad o localidad más cercana en donde se encuentra el servicio
Agua potable	Agua entubada en Nueva Esperanza
Energía Eléctrica	Nueva Esperanza
Teléfono	Nueva Esperanza (Movistar)
Señalización	Orientativas (Nueva esperanza- Numparket)
Servicios turísticos que se requieren o pueden desarrollar	
Instalaciones privadas	Ciudad o localidad más cercana en el que se requiere
Alojamiento	
Albergues	Nueva esperanza
Hostales	

Alimentación	
Restaurantes	Nueva esperanza
Kioscos de comida o bebida	
Venta de comida rápida	
Otros servicios turísticos	
Servicios de guiado: idioma Castellano	Nueva esperanza
Venta de artesanía	
Alquiler de caballos y bicicletas	
Lugares de recreación	
Juegos infantiles	Nueva esperanza
Centros deportivos	
Instalaciones publicas	
Miradores turísticos	En el trayecto Nueva esperanza- Numparket
Estacionamiento de vehículos	Nueva esperanza
Señales de orientación	En el trayecto Nueva esperanza- Numparket
Señales de interpretación	En el trayecto Nueva esperanza- Numparket
Boletería	Nueva esperanza
Zonas de muestras artesanales, souvenir, otros	Nueva esperanza
Centros de interpretación	En el trayecto Nueva esperanza- Numparket
Instalación para exposición de flora/fauna silvestre	En el trayecto Nueva esperanza- Numparket
Paradores turísticos	En el trayecto Nueva esperanza- Numparket
Oficina de información turística	Nueva esperanza
Zonas de camping	En Nueva esperanza y en el trayecto a Numparket
Estancia para animales de transporte	Tanto en Nueva esperanza como en Numparket
Orquidiario	En el trayecto Nueva esperanza- Numparket
Caminos peatonales	Nueva esperanza
Caminos de herradura	En el trayecto Nueva esperanza- Numparket
Puestos de auxilio rápido	En el trayecto Nueva esperanza- Numparket
Infraestructura básica	
Instalaciones privadas	Ciudad o localidad más cercana que requiere
Alcantarillado	Nueva esperanza
Sistema de tratamiento (Biodigestor, séptico, otros)	En la Ciudad de Bagua

Fuente: Elaboración Propia con apoyo del SIG Mincetur

Anexo 5. Inventario Turístico de la Laguna el Porvenir

A. DATOS GENERALES				
Nombre	Laguna el Porvenir			Ficha N°
Toponimia				0003
UBICACIÓN		DATOS DE GEOREFERENCIA		
Departamento	Amazonas	Coordenadas geográficas (WGS 84)	Latitud	5°29'05"S
Provincia	Bagua		Longitud	78°25'47"W
Distrito	Aramango	Coordenadas UTM (WGS 84) (Opcional)	Latitud	
Otro			Longitud	
Referencia	Centro poblado del Porvenir	Altitud (m.s.n.m.)	515	
CLASIFICACIÓN DEL RECURSO TURÍSTICO		FOTOGRAFÍA ACTUAL		
Categoría	Sitios naturales			
Tipo	Cuerpo de Agua			
Sub-Tipo	Lagunas			
DESCRIPCIÓN				
Se ubica al norte de la ciudad de Bagua al centro poblado de El Porvenir, profundidad de aproximadamente 80 m. Sus aguas presentan un maravilloso color verde azulado y en el perímetro de la laguna se puede observar exuberante vegetación propia de un contexto de selva alta. Destacan los zarzillos y enredaderas. además de sembríos de piña; la temperatura de sus guas oscila entre 15 °C y 20 °C, es apta para el baño. sus aguas son de uso agrícola para las zonas bajas de la laguna.				
Particularidades				
Actualmente es parte del proyecto de inversión pública Instalación De Los Servicios Turísticos Para Promover La Actividad Turística Laguna El Porvenir Y Catarata Chinin En El Corredor Turístico Ruta De Los Bagua -Provincia De Bagua (Declarado viable 03/09/2012) y de la idea de proyecto Creación y mejoramiento de servicios turísticos públicos en la laguna El Porvenir en el distrito de Aramango, provincia de Bagua, Región Amazonas. PERTUR, (2020).				
Estado actual		Observaciones		
Bueno, los pobladores realizan limpieza				
B. CARACTERÍSTICAS DE LA VISITA DEL RECURSO TURÍSTICO				
Tipo de Visitante		Fuente	Año	Comentario
Extranjeros				Actualmente no se registran los visitantes que acceden al lugar y/o recurso turístico
Nacionales				
Local				
Distancia desde centro soporte		Tipo de vía	Kilómetros	Tiempo
Bagua a cruce de Muyo		asfaltada	34,7 km	25 min
Cruce de Muyo a laguna el Provenir		afirmada.	13,2 km	40 min
Tipo de ingreso		Observaciones		
Libre		Se recomienda el pago de un guía Local		
Época propicia para visitar el Recurso				
Todo el año		Llevar ropas de cambio, impermeables, ligera, u otros que considere necesario		
Otros (para el evento)		Amazonanmaya Dakujutai (febrero)		
Actividades se desarrollan actualmente				
Actividad		Descripción		

Naturaleza	
Observación de aves	Espacio natural idóneo para observación de flora, fauna y paisaje durante el recorrido y en los alrededores del recurso turístico
Observación de fauna	
Observación de flora	
Observación de paisaje	
Paseos	
Paseos en bote	Cuenta con una lancha para recorrer la laguna
Paseos en caballo	Previa coordinación
Paseos en bicicleta	Previa coordinación
Deportes/Aventura	
Ciclismo	En el acceso al recurso (alrededores)
Pesca	Al interior de la laguna
Camping	En los alrededores de la laguna
Deportes acuáticos	
Motonáuticas	En el evento Amazonanmaya Dakujutai (febrero)
Natación	En algunas partes de la laguna
Remo	En el evento Amazonanmaya Dakujutai (febrero)
Cultura y Folklore	
Ferías	En el evento Amazonanmaya Dakujutai (febrero)
Degustación y preparación de platos y bebidas típicas	
Apreciación de muestras o actividad artísticas (danza, teatro, etc)	
Actividades religiosas o patronales	
Actividades religiosas o patronales	Día 21 de Septiembre
Otros	
Compras de productos regionales	La localidad del porvenir cuenta con algunas tiendas
Realización de eventos	En el evento Amazonanmaya Dakujutai (febrero) y fiesta patronal Día 21 de Septiembre
Toma de fotografías y filmaciones	Lugar apto para captar imágenes (espacio natural)
Actividades se podrían desarrollar	
Actividad	Descripción
Paseos	
Paseos en bote	Actividades que se podrían implementar en el trayecto de la localidad de porvenir-al recurso
Paseos en caballo	
Paseos en carruaje	
Paseos en lancha o canoa	
Paseos en bicicleta	
Paseo en cuatrimotos	
Paseos en motocicleta	
Otros	
Deportes acuáticos	
Buceo	Identificar zonas para el desarrollo de esta actividad
Sea kayak	Se puede practicar al interior de la laguna
Motonáuticas	Implementar con las movilidades
Natación	Identificar zonas para minimizar riesgos


Pesca deportiva	Sembrar peces para la práctica de este deporte
Remo	Se podría organizar teniendo en cuenta los eventos
Cultura y Folklore	
Rituales místicos o tradicionales	Teniendo en cuenta los eventos realizados
Visita y participación en actividades de vida cotidiana	Mediante turismo vivencial o TRC (asociaciones)
participación y/u observación del proceso de elaboración de productos locales	
Apreciación de muestras o actividades artísticas (danza, teatro, etc)	Implementar locales para muestra de la cultura
Otros	
Compras de artesanía /souvenir	Acondicionar tiendas para la exposición de artesanía y productos locales
Compras de productos regionales	
Estudios e investigación	Importante para nutrir de información
Servicios turísticos existentes	
Instalaciones privadas	Ciudad o localidad más cercana en donde existe
Alojamiento	
EE.HH. (sin categoría)	Localidad del Porvenir
Otros	Casas hospedaje (Localidad del Porvenir)
Alimentación	
Restaurantes	Localidad del Porvenir
Kioscos de comida o bebida	
Venta de comida rápida	
Otros servicios turísticos	
Agencias de viaje	Ciudad de Bagua
Servicios de guiado: idioma Castellano	Ciudad de Bagua
Venta de artesanía	Localidad del Muyo
Alquiler de camionetas	Ciudad de Bagua
Alquiler de botes	Localidad del Porvenir
Alquiler de caballos	Localidad del Porvenir
Alquiler de bicicletas	Localidad del Porvenir
Lugares de recreación	
Discotecas	Ciudad de Bagua
Cines o teatros	Ciudad de Bagua
Juegos de casino o tragamonedas	Ciudad de Bagua
Karaoke	Ciudad de Bagua
Bares	Ciudad de Bagua
Juegos infantiles	Ciudad de Bagua
Centros deportivos	Ciudad de Bagua
Instalaciones publicas	
Estacionamiento de vehículos	Localidad del Porvenir y el recurso
Señales de orientación	Localidad del Porvenir y el recurso
Señales de interpretación	Localidad del Porvenir y el recurso

Zonas de muestras artesanales, souvenir, otros	Localidad del Muyo
Embarcaderos	En el recurso
Oficina de información turística	Ciudad de Bagua
Zonas de camping	Localidad del Porvenir y el recurso
Caminos peatonales	En el acceso al recurso
Infraestructura básica	
Instalaciones privadas	Ciudad o localidad más cercana en donde se encuentra el servicio
Agua potable	Localidad del Porvenir (agua entubada)
Energía Eléctrica	Localidad del Porvenir y el recurso
Teléfono	Movistar, claro, bitel y entel
Señalización	En el acceso al recurso
Servicios turísticos que se requieren o pueden desarrollar	
Instalaciones privadas	Ciudad o localidad más cercana en el que se requiere
Alojamiento	
Hoteles (categoría)	Localidad del Porvenir
Albergues	
Hostales	
Alimentación	
Restaurantes	Teniendo en cuenta la calidad de servicio
Fuentes de soda	
Cafetería	
Otros servicios turísticos	
Agencias de viaje	Localidad del Porvenir (principalmente de turismo y aventura)
Servicios de guiado: idioma	
Venta de artesanía	Localidad del Porvenir
alquiler de carruaje	Localidad del Porvenir
Alquiler de botes	Localidad del Porvenir
Alquiler de caballos	Localidad del Porvenir
Alquiler de bicicletas	Localidad del Porvenir
Otros (alquiler de carpas y bolsas de dormir)	Localidad del Porvenir
Lugares de recreación	
Cines o teatros	Localidad del Porvenir
Karaoke	
Bares	
Juegos infantiles	
Centros deportivos	
Instalaciones publicas	
Miradores turísticos	En los alrededores del recurso
Boletería	en la entrada al recurso
Zonas de muestras artesanales, souvenir, otros	en la entrada al recurso y en la localidad
Centros de interpretación	en la entrada al recurso
Instalación para la exposición de flora o fauna silvestre	en la entrada al recurso

Muelles turísticos	en el recurso
Oficina de información turística	Localidad del Porvenir
Zonas de camping	En los alrededores del recurso
Orquidiario	En los alrededores del recurso
Infraestructura básica	
Instalaciones privadas	Ciudad o localidad más cercana en donde se requiere
Agua potable	Localidad del Porvenir
Alcantarillado	Localidad del Porvenir
Sistema de tratamiento (Biodigestor, pozo séptico, otros)	Ciudad de Bagua

Fuente: Elaboración Propia con apoyo del SIG Mincetur

Anexo 6. Inventario Turístico de la Catarata De Tutumberos

A. DATOS GENERALES				
Nombre	Catarata De Tutumberos			Ficha N°
Toponimia				0004
UBICACIÓN		DATOS DE GEOREFERENCIA		
Departamento	Amazonas	Coordenadas geográficas (WGS 84)	Latitud	5°20'23"S
Provincia	Bagua		Longitud	78°27'11"S
Distrito	Aramango	Coordenadas UTM (WGS 84) (Opcional)	Latitud	-5.3383
Otro			Longitud	-78.4543
Referencia	C.N. Tutumberos	Altitud (m.s.n.m.)	384	
CLASIFICACIÓN DEL RECURSO TURÍSTICO		FOTOGRAFÍA ACTUAL		
Categoría	Sitios Naturales			
Tipo	Caídas de agua			
Sub-Tipo	Cataratas			
DESCRIPCIÓN				
<p>Ubicado en la jurisdicción de la Comunidad Nativa de Tutumberos; en recorrido que hace la quebrada Tutumberos hacia el río Marañón, se forma una pequeña caída de alrededor de 4 metros de altura con una inclinación de 75° de caída. esta forma una especie de tobogán natural ya que la caída de agua se concentra en un sólo punto de caída, la fuerte caída forma una poza extensa de 6 metros de diámetro y una profundidad máxima de 4 metros, un propicia para el baño, sus aguas tienen una temperatura idónea para el baño, y se ubica a tan sólo 10 minutos de la Comunidad Nativa de Tutumberos, por un sendero de muy fácil acceso, a este recurso se suma la experiencia de visitar una Comunidad Nativa Awajun.</p>				
Particularidades		Reconocimientos		
Estado actual		Observaciones		
Bueno, los pobladores protegen los recursos naturales (prohíben la deforestación)				

B. CARACTERÍSTICAS DE LA VISITA DEL RECURSO TURÍSTICO			
Tipo de Visitante	Fuente	Año	Comentario
Extranjeros			No existe un registro de visitantes
Nacionales			
Local			
Distancia desde centro soporte	Tipo de vía	Kilómetros	Tiempo
Bagua - guaro a tutumberos	Asfaltada	30 km	40minuto
Guaro Tutumberos - sector centro	Sendero	1.5 km	10 minutos
Sector centro - Catarata	Sendero	1.5 km	10 minutos
Tipo de ingreso			Observaciones
Semi-restringido (previo permiso)		solicitar permiso de visita al APU	
Época propicia para visitar el Recurso			
Todo el año	Llevar ropas de cambio, impermeables, ligera, llevar boxes lunch u otros que considere necesario para alimentación.		
Actividades se desarrollan actualmente			
Actividad	Descripción		
Naturaleza			
Observación de aves	Lugar natural apto para la observación de flora, fauna, paisaje, etc		
Observación de fauna			
Observación de flora			
Observación de paisaje			
Paseos			
Paseos en caballo	Previa coordinación con el APU		
Deportes/Aventura			
Caminata/ Trekking	Necesario para acceder al recurso		
Cabalgatas	Alternativo para acceder al recurso (coordinar)		
Deportes acuáticos			
Natación	El las pozas que forman por la caída de agua		
Cultura y Folklore			
Degustación y preparación de platos y bebidas típicas	Previa coordinación con el APU		
Rituales místicos o tradicionales			
Visita y participación en actividades de vida cotidiana			
Otros			
Toma de fotografías y filmaciones	Siempre tener en cuenta los permisos		
Actividades se podrían desarrollar			
Actividad	Descripción		
Naturaleza			
Observación de aves	Acondicionar lugares estratégicos para la realización de estas actividades		
Observación de fauna			
Observación de flora			
Observación de paisaje			

Paseos	
Paseos en caballo	Importante organizar una asociación de turismo, así como implementar una ciclovía
Paseos en bicicleta	
Deportes/Aventura	
Caminata/ Trekking	Mejorar el acceso al recurso para el desarrollo de estas actividades
Cabalgatas	
Pesca	Siguiendo el curso del río
Camping	Implementar espacios en los alrededores del recurso
Cultura y Folklore	
Ferias	Teniendo en cuenta sus actividades
Degustación y preparación de platos y bebidas típicas	Mediante la asociación a formar, para coordinar el desarrollo de estas actividades
Rituales místicos o tradicionales	
Visita y participación en actividades de vida cotidiana	
Apreciación de muestras o actividades artísticas (danza, teatro, etc)	
Otros	
Compras de artesanía /souvenir	Implementar tiendas para expender artesanía y productos locales
Compras de productos regionales	
Estudios e investigación	Importante para fortalecer la información
Servicios turísticos existentes	
Instalaciones privadas	Ciudad o localidad más cercana en donde se encuentra el servicio
Alojamiento	
Hostales	Ciudad de Bagua
EE.HH. (sin categoría)	
Otros (casas hospedaje)	
Alimentación	
Restaurantes	Ciudad de Bagua
Kioscos de comida o bebida	C.N. Tutumberos
Bares	Ciudad de Bagua
Fuentes de soda	Ciudad de Bagua
Cafetería	Ciudad de Bagua
Venta de comida rápida	Ciudad de Bagua
Otros servicios turísticos	
Agencias de viaje	Ciudad de Bagua
Servicios de guiado: idioma castellano	Ciudad de Bagua
Venta de artesanía	Ciudad de Bagua
Alquiler de camionetas	Ciudad de Bagua
Alquiler de caballos	C.N. Tutumberos
Lugares de recreación	
Discotecas	Ciudad de Bagua
Cines o teatros	Ciudad de Bagua
Juegos de casino o tragamonedas	Ciudad de Bagua
Karaoke	Ciudad de Bagua
Bares	Ciudad de Bagua

Juegos infantiles	Ciudad de Bagua
Centros deportivos	Ciudad de Bagua
Instalaciones publicas	
Señales de orientación	C.N. Tutumberos-Recurso
Oficina de información turística	Ciudad de Bagua
Caminos de herradura	C.N. Tutumberos-Recurso
Infraestructura básica	
Instalaciones privadas	Ciudad o localidad más cercana en donde se encuentra el servicio
Agua potable	C.N. Tutumberos (agua entubada)
Energía Eléctrica	C.N. Tutumberos
Teléfono	Claro y movistar
Servicios turísticos que se requieren o pueden desarrollar	
Instalaciones privadas	Ciudad o localidad más cercana en el que se requiere
Alojamiento	
Albergues	C.N. Tutumberos
EE.HH. (sin categoría)	
Alimentación	
Restaurantes	C.N. Tutumberos
Kioscos de comida o bebida	
Venta de comida rápida	
Otros servicios turísticos	
Servicios de guiado: idioma	C.N. Tutumberos
Venta de artesanía	C.N. Tutumberos
Alquiler de caballos	C.N. Tutumberos
Alquiler de bicicletas	C.N. Tutumberos
Lugares de recreación	
Centros deportivos	C.N. Tutumberos
Instalaciones publicas	
Miradores turísticos	En el trayecto C.N. Tutumberos-recurso
Señales de orientación	
Señales de interpretación	
Boletería	C.N. Tutumberos
Zonas de muestras artesanales, souvenir, otros	C.N. Tutumberos
Centros de interpretación	C.N. Tutumberos
Instalación para la exposición de flora o fauna silvestre	C.N. Tutumberos
Oficina de información turística	C.N. Tutumberos
Zonas de camping	C.N. Tutumberos y en el recurso
Estancia para animales de transporte	En el recurso
Orquidiario	C.N. Tutumberos
Caminos peatonales	C.N. Tutumberos
Infraestructura básica	
Instalaciones privadas	Ciudad o localidad más cercana en donde se requiere
Agua potable	C.N. Tutumberos
Alcantarillado	
Sistema de tratamiento (Biodigestor, pozo séptico, otros)	Ciudad de Bagua

Fuente: Elaboración Propia con apoyo del SIG Mincetur

Anexo 7. Inventario Turístico de la Caverna Nueva Esperanza

A. DATOS GENERALES				
Nombre	Caverna Nueva Esperanza			Ficha N°
Toponimia				0005
UBICACIÓN		DATOS DE GEOREFERENCIA		
Departamento	Amazonas	Coordenadas geográficas (WGS 84)	Latitud	5°27'991"S
Provincia	Bagua		Longitud	75°22'666"S
Distrito	Aramango	Coordenadas UTM (WGS 84) (Opcional)	Latitud	17M0790551
Otro			Longitud	9395128
Referencia	Caserío de Nueva Esperanza	Altitud (m.s.n.m.)	1207	
CLASIFICACIÓN DEL RECURSO TURÍSTICO		FOTOGRAFÍA ACTUAL		
Categoría	Sitios naturales			
Tipo	Grutas, Cavernas y Cuevas			
Sub-Tipo	Cavernas			
DESCRIPCIÓN				
<p>Las Cavernas de Nueva Esperanza se ubican en la jurisdicción del Caserío de Nueva Esperanza, en el distrito de Aramango, a unos 10 minutos del Caserío de Nueva Esperanza en dirección este, el acceso es dificultoso, ya adentro de puede caminar erguido, estas cavernas son muy húmedas y lodosas, lo que genera gran cantidad de arcilla en su interior; también en su interior existe un pequeño riachuelo de agua pura y fría, al parecer su formación es muy reciente a comparación de otras cavernas, ya que aún tiene pequeñas formaciones de estalagmitas y estalactitas; aún no se ha podido determinar su profundidad exacta, pero se estima supera los 300 metros.</p>				
Particularidades		Reconocimientos		
Estado actual		Observaciones		
Buena, se mantiene en su estado natural por la poca afluencia de visitantes		Es un recurso complementario a la Catarata de Numparquet. 17 M 0790551 9395128		
B. CARACTERÍSTICAS DE LA VISITA DEL RECURSO TURÍSTICO				
Tipo de Visitante		Fuente	Año	Comentario
Extranjeros				No cuenta con un registro de visitantes
Nacionales				
Local				
Distancia desde centro soporte		Tipo de vía	Kilómetros	Tiempo
Ciudad de Bagua-El Muyo.		Asfaltada	36.5km	35min.
Muyo-Aramango-Nueva Esperanza.		Afirmada	19.5km	1hora
Nueva Esperanza-Caverna.		Sendero	1.2km	15min
Tipo de ingreso				Observaciones
Libre			Llevar un guía local	
Época propicia para visitar el Recurso				
Todo el año		Llevar ropa adecuada (botas, linterna, y otros que se requiera)		

Actividades se desarrollan actualmente	
Actividad	Descripción
Naturaleza	
Observación de aves	En el trayecto para llegar al recurso
Observación de fauna	
Observación de flora	
Observación de paisaje	
Deportes/Aventura	
Caminata/ Trekking	Desde el Caserío de Nueva Esperanza-hacia el recurso
Espeleismo	Al interior de la caverna Nueva Esperanza
Otros	
Toma de fotografías y filmaciones	Lugar natural apto para capturar fotografías
Actividades que se podrían desarrollar	
Actividad	Descripción
Naturaleza	
Observación de aves	Acondicionar lugares estratégicos para desarrollar esta actividad
Observación de fauna	
Observación de flora	
Observación de paisaje	
Paseos	
Paseos en caballo	Mediante la formación de una asociación
Paseos en bicicleta	Acondicionar una cicloavía
Deportes/Aventura	
Camping	Acondicionar en las afueras del recurso o en el caserío
Cultura y Folklore	
Ferias	Para la realización de estas actividades se deberá crear una asociación de turismo
Degustación y preparación de platos y bebidas típicas	
Rituales místicos o tradicionales	
Visita y participación en actividades de vida cotidiana	
Apreciación y/o participación de muestras o actividades artísticas (danza, teatro, etc)	
Actividades religiosas o patronales	
Participación y/u observación del proceso de elaboración de productos locales	
Otros	
Compras de artesanía /souvenir	Implementar tiendas para expender artesanía y productos locales
Compras de productos regionales	
Servicios turísticos existentes	

Instalaciones privadas	Ciudad o localidad más cercana en donde se encuentra el servicio
Alojamiento	
EE.HH. (sin categoría)	Aramango
Otros (casas hospedaje)	
Alimentación	
Restaurantes	Aramango
Kioscos de comida o bebida	
Bares	
Venta de comida rápida	
Otros servicios turísticos	
Agencias de viaje	Ciudad de Bagua
Servicios de guiado: idioma castellano	Ciudad de Bagua
Venta de artesanía	Aramango
Alquiler de camionetas	Ciudad de Bagua
Lugares de recreación	
Discotecas	Ciudad de Bagua
Cines o teatros	
Juegos de casino o tragamonedas	
Karaoke	
Bares	
Juegos infantiles	
Centros deportivos	
Otros	
Instalaciones publicas	
Señales de orientación	En el trayecto Nueva Esperanza-Caverna
Oficina de información turística	Ciudad de Bagua
Caminos de herradura	Caserío Nueva Esperanza-Caverna
Infraestructura básica	
Instalaciones privadas	Ciudad o localidad más cercana en donde se encuentra el servicio
Agua potable	Agua entubada (Caserío Nueva Esperanza)
Energía Eléctrica	Caserío Nueva Esperanza
Teléfono	Caserío Nueva Esperanza (Movistar y claro)
Servicios turísticos que se requieren o pueden desarrollar	
Instalaciones privadas	Ciudad o localidad más cercana en la que se requiere
Alojamiento	
Albergues	Caserío Nueva Esperanza
EE.HH. (sin categoría)	Caserío Nueva Esperanza
Otros (casas hospedaje)	Caserío Nueva Esperanza
Alimentación	
Restaurantes	Caserío Nueva Esperanza
Kioscos de comida o bebida	Caserío Nueva Esperanza
Venta de comida rápida	Caserío Nueva Esperanza

Otros servicios turísticos	
Servicios de guiado: idioma castellano	Caserío Nueva Esperanza
Venta de artesanía	Caserío Nueva Esperanza
Alquiler de botas	Caserío Nueva Esperanza
Alquiler de linterna y cascos	Caserío Nueva Esperanza
Alquiler de caballos	Caserío Nueva Esperanza
Alquiler de bicicletas	Caserío Nueva Esperanza
Lugares de recreación	
Juegos infantiles	Caserío Nueva Esperanza
Centros deportivos	
Instalaciones públicas	
Miradores turísticos	En el trayecto Caserío Nueva Esperanza-Caverna
Estacionamiento de vehículos	Caserío Nueva Esperanza
Señales de orientación	En el trayecto Caserío Nueva Esperanza-Caverna
Señales de interpretación	
Boletería	Caserío Nueva Esperanza
Zonas de muestras artesanales, souvenir, otros	Caserío Nueva Esperanza
Centros de interpretación	Caserío Nueva Esperanza
Instalación para la exposición de flora o fauna silvestre	Caserío Nueva Esperanza
Oficina de información turística	Caserío Nueva Esperanza
Zonas de camping	Tanto en el Caserío Nueva Esperanza como en las afueras de la caverna
Estancia para animales de transporte	
Orquidiario	Caserío Nueva Esperanza
Infraestructura básica	
Instalaciones privadas	Ciudad o localidad más cercana en donde se requiere
Alcantarillado	Caserío Nueva Esperanza
Sistema de tratamiento (Biodigestor, pozo séptico, otros)	Ciudad de Bagua

Fuente: Elaboración Propia con apoyo del SIG Mincetur

Anexo 8. Inventario Turístico del Cerro Adobe

A. DATOS GENERALES				
Nombre	Cerro Adobe			Ficha N°
Toponimia				0006
UBICACIÓN		DATOS DE GEOREFERENCIA		
Departamento	Amazonas	Coordenadas geográficas (WGS 84)	Latitud	5°28'50"S
Provincia	Bagua		Longitud	78°15'45"W
Distrito	Aramango	Coordenadas UTM (WGS 84) (Opcional)	Latitud	
Otro			Longitud	
Referencia	Aledaño a Santuario Nacional Cordillera de Colán	Altitud (m.s.n.m.)	3484 m.s.n.m.	
CLASIFICACIÓN DEL RECURSO TURÍSTICO		FOTOGRAFÍA ACTUAL		
Categoría	Sitios naturales			
Tipo	Montañas			
Sub-Tipo	Cordillera			
DESCRIPCIÓN				
<p>Ubicado en la jurisdicción del distrito de Aramango, cuenta con 10002.2134 hectáreas que se ubican en la zona de amortiguamiento de dos áreas naturales protegidas por el Estado peruano: Santuario Nacional Cordillera de Colán y Reserva Comunal Chayu Nain. se estima sea la montañas más elevada en la provincia de Bagua, ya que se calcula su altura supera los 3000 m.s.n.m., es aún considerada montaña virgen los indica que es posible hacer alguna investigación profunda de flora y fauna, y tal vez guarde algunas especies endémicas, es importante señalar que la visita puede ser dificultosa y puede invitar a realizar recorridos extremos que superan los tres días, desde la cima se tiene una hermosa vista de las cuenca del río Marañón y del río Chiriaco.</p>				
Particularidades		Reconocimientos		
Uno de los cerros más alto de esta parte de la región amazonas y parte del santuario cordillera de Colán				
Estado actual		Observaciones		
Bueno, área geográfica que no ha sido explorada		Las coordenadas, altura, distancia en tiempo y kilómetros son referenciales puesto que se ha calculado mediante la herramienta Google Eart)		
B. CARACTERÍSTICAS DE LA VISITA DEL RECURSO TURÍSTICO				
Tipo de Visitante	Fuente	Año	Comentario	
Extranjeros			Actualmente no existe un registro de visitas	
Nacionales				
Local				
Distancia desde centro soporte	Tipo de vía	Kilómetros	Tiempo	


Ciudad de Bagua - C.P. El Porvenir.	Asfaltada-Afirmada	31km	25min.
C.P.El Porvenir - Cerro el adobe	Sendero	31.68 km	8.30 horas
Tipo de ingreso			Observaciones
Libre	Se recomienda el pago de un guía Local.		
Época propicia para visitar el Recurso			
Todo el año de (8:00 a.m. a 4:00 p.m.)	Tener en cuenta la dificultad para acceder (vestimenta de trekking y cabalgata)		
Actividades se desarrollan actualmente			
Actividad	Descripción		
Naturaleza			
Observación de aves	Lugar con un área geográfica poco explorada en donde se podrían apreciar flora, fauna, aves, oriundas y/o endémicas del lugar.		
Observación de fauna			
Observación de flora			
Observación de paisaje			
Deportes/Aventura			
Caminata/ Trekking	Es necesario para acceder al lugar		
Cabalgatas	Es necesario para acceder al lugar		
Pesca de altura	Se practica en los ríos que forman parte de esta		
Montañismo	Es parte de por encontrarse circunscrito en lugares pocos visitados y con gran dificultad en su acceso		
Camping			
Otros			
Compras de artesanía /souvenir	en la localidad del Porvenir o Aramango		
Compras de productos regionales			
Toma de fotografías y filmaciones	Uno de los principales motivos de su visita por ser un lugar único		
Actividades se podrían desarrollar			
Actividad	Descripción		
Naturaleza			
Observación de aves	Implementar lugares estratégicos para la observación adecuada de estos recursos		
Observación de fauna			
Observación de flora			
Observación de paisaje			
Deportes/Aventura			
Cabalgatas	Formar una asociación para la implementación adecuada de esta actividad y el control eficiente de la misma		
Pesca de altura			
Montañismo			
Camping			
Deportes acuáticos			
Otros (barranquismo)	Identificar lugares adecuados para la práctica de esta actividad		
Cultura y Folklore			
Degustación y preparación de platos y bebidas típicas	Previa coordinación con la asociación encargada		

Rituales místicos o tradicionales	
Otros	
Estudios e investigación	Promover o gestionar la investigación por su importancia
Servicios turísticos existentes	
Instalaciones privadas	Ciudad o localidad más cercana en donde se encuentra el servicio
Alojamiento	
EE.HH. (sin categoría)	La localidad del Porvenir
Otros (casas hospedaje)	
Alimentación	
Restaurantes	La localidad del Porvenir
Kioscos de comida o bebida	
Venta de comida rápida	
Otros servicios turísticos	
Agencias de viaje	Ciudad de Bagua
Servicios de guiado: idioma castellano	La localidad del Porvenir
Venta de artesanía	La localidad de Aramango
Alquiler de camionetas	Ciudad de Bagua
Alquiler de caballos	La localidad del Porvenir
Lugares de recreación	
Discotecas	Ciudad de Bagua
Cines o teatros	
Juegos de casino o tragamonedas	
Karaoke	
Bares	
Juegos infantiles	
Centros deportivos	
Otros	
Instalaciones públicas	
Señales de orientación	Ciudad de Bagua-El Porvenir
Zonas de muestras artesanales, souvenir, otros	Ciudad de Bagua
Oficina de información turística	Ciudad de Bagua
Zonas de camping	Previa coordinación (Porvenir)
Estancia para animales de transporte	Lugares improvisados
Caminos de herradura	C.P. el Porvenir-Cerro el Adobe
Infraestructura básica	
Instalaciones privadas	Ciudad o localidad más cercana en donde se encuentra el servicio
Agua potable	C.P. el Porvenir (entubada)
Energía Eléctrica	C.P. el Porvenir
Teléfono	C.P. el Porvenir (movistar, claro, bitel y entel)
Servicios turísticos que se requieren o pueden desarrollar	
Instalaciones privadas	Ciudad o localidad más cercana en el que se requiere

Alojamiento	
Albergues	Tanto en el C.P. el Porvenir como al interior del recurso Cerro el Adobe
Otros (Ecolodges)	al interior del recurso Cerro el Adobe
Alimentación	
Restaurantes	Parte del establecimiento al interior del recurso Cerro el Adobe
Kioscos de comida o bebida	
Otros servicios turísticos	
Agencias de viaje	Una Asociación en el C.P. el Porvenir
Servicios de guiado: idioma castellano	C.P. el Porvenir
Venta de artesanía	C.P. el Porvenir
Alquiler de caballos	C.P. el Porvenir
Otros (Botas, Ponchos, etc)	C.P. el Porvenir
Instalaciones publicas	
Miradores turísticos	En el trayecto C.P. el Porvenir- Cerro el Adobe
Señales de orientación	
Señales de interpretación	
Boletería	C.P. el Porvenir
Centros de interpretación	En el trayecto C.P. el Porvenir- Cerro el Adobe
Instalación para la exposición de flora o fauna silvestre	
Paradores turísticos	
Oficina de información turística	C.P. el Porvenir
Zonas de camping	Al interior del recurso (Cerro el Adobe)
Estancia para animales de transporte	Al interior del recurso (Cerro el Adobe)
Orquideario	Trayecto C.P. el Porvenir- Cerro el Adobe
Caminos de herradura	Mejoramiento en el trayecto
Puestos de auxilio rápido	En el trayecto C.P. el Porvenir- Cerro el Adobe
Refugios	
Infraestructura básica	
Instalaciones privadas	Ciudad o localidad más cercana en donde se requiere
Señalización	Al interior del recurso
Otros (servicios higiénicos)	

Fuente: Elaboración Propia con apoyo del SIG Mincetur

Anexo 9. Inventario Turístico de la Quebrada Amojao

A. DATOS GENERALES				
Nombre	Quebrada Amojao			Ficha N°
Toponimia				0007
UBICACIÓN		DATOS DE GEOREFERENCIA		
Departamento	Amazonas	Coordenadas geográficas (WGS 84)	Latitud	5°30'05"S
Provincia	Bagua		Longitud	78°26'34"S
Distrito	Aramango	Coordenadas UTM (WGS 84) (Opcional)	Latitud	
Otro			Longitud	
Referencia	Puente Quebrada Amojao	Altitud (m.s.n.m.)	886	
CLASIFICACIÓN DEL RECURSO		FOTOGRAFÍA ACTUAL		
Categoría	Sitios naturales			
Tipo	Quebradas			
Sub-Tipo	Quebradas			
DESCRIPCIÓN				
<p>La quebrada Amojao nace en las altas montañas de la cordillera de Colán; tiene un recorrido aproximado de 25 kilómetros entre los Caseríos de Campo Bonito y el C.P. de El Porvenir, sus aguas son de color cristalinas, con una temperatura que fluctúa entre los 15 °C y 20 °C, la quebrada es atractivo ideal para los deportes como el canotaje y el kayak, un atractivo importante de esta quebrada es el entorno natural que crea en su recorrido, los cañones profundos y los rápidos de las aguas, hacen de la quebrada de Amojao un lugar ideal para los deportes de acuáticos.</p>				
Estado actual		Observaciones		
Bueno, toda vez que son aguas que discurren del Santuario Nacional de Colan.				
B. CARACTERÍSTICAS DE LA VISITA DEL RECURSO TURÍSTICO				
Tipo de Visitante		Fuente	Año	Comentario
Extranjeros				No cuenta con un registro de visitantes
Nacionales				
Local				
Distancia desde centro soporte		Tipo de vía	Kilómetros	Tiempo
Bagua - Puente Quebrada Amojao.		Afirmada	32 km.	30 min.
Tipo de ingreso				Observaciones
Libre			Llevar ropa ligera	
Época propicia para visitar el Recurso				
Todo el año		Se recomienda llevar guía local		
Actividades se desarrollan actualmente				
Actividad		Descripción		
Naturaleza				
Observación de fauna		Es un lugar natural apto para la observación de flora fauna y paisajes		
Observación de flora				
Observación de paisaje				
Deportes acuáticos				
Natación		Cuenta con lugares aptos para la natación		
Otros				

Compras de artesanía /souvenir	Ciudad de Bagua
Compras de productos regionales	
Realización de eventos	
Toma de fotografías y filmaciones	Lugar natural apto
Actividades se podrían desarrollar	
Actividad	Descripción
Naturaleza	
Observación de aves	Acondicionar lugares aptos para realizar esta actividad
Observación de fauna	
Observación de flora	
Observación de paisaje	
Paseos	
Paseos en bote	Mediante una agencia de turismo y aventura
Paseos en bicicleta	Se puede hacer en ruta desde la Ciudad de Bagua-al recurso
Paseo en cuatrimotos	
Paseos en motocicleta	
Deportes/Aventura	
Ciclismo	Promover el deporte mediante esta actividad en eventos
Zip-line/ Cannopy	Acondicionar lugares para la práctica de este deporte
Deportes acuáticos	
Canotaje	Un lugar apto para la práctica de estos deportes
Natación	
Remo	
Otros (kayac)	
Servicios turísticos existentes	
Instalaciones privadas	Ciudad o localidad más cercana en donde se encuentra el servicio
Alojamiento	
Hoteles (categoría)	Ciudad de Bagua
Albergues	
Apart-hoteles	
Hostales	
EE.HH. (sin categoría)	
Alimentación	
Restaurantes	Ciudad de Bagua
Kioscos de comida o bebida	
Bares	
Fuentes de soda	
Cafetería	
Venta de comida rápida	
Otros servicios turísticos	

Agencias de viaje	Ciudad de Bagua
Servicios de guiado: idioma castellano	
Venta de artesanía	
Alquiler de camionetas	
Alquiler de bicicletas	
Lugares de recreación	
Discotecas	Ciudad de Bagua
Cines o teatros	
Juegos de casino o tragamonedas	
Karaoke	
Bares	
Juegos infantiles	
Centros deportivos	
Instalaciones publicas	
Señales de orientación	Ciudad de Bagua- Recurso
Oficina de información turística	Ciudad de Bagua
Infraestructura básica	
Instalaciones privadas	Ciudad o localidad más cercana en donde se encuentra el servicio
Agua potable (entubada)	Ciudad de Bagua
Energía Eléctrica	
Teléfono	
Alcantarillado	
Servicios turísticos que se requieren o pueden desarrollar	
Instalaciones privadas	Ciudad o localidad más cercana en el que se requiere
Otros servicios turísticos	
Agencias de viaje	Ciudad de Bagua
Servicios de guiado: idioma Ingles	
alquiler de carruaje	
Alquiler de botes	
Instalaciones publicas	
Miradores turísticos	En la llegada al recurso
Estacionamiento de vehículos	
Señales de orientación	En el trayecto Ciudad de Bagua-Al recurso
Señales de interpretación	
Embarcaderos	En el recurso
Zonas de camping	En los alrededores del recurso
Infraestructura básica	
Instalaciones privadas	Ciudad o localidad más cercana en donde se requiere
Sistema de tratamiento (Biodigestor, pozo séptico, otros)	Ciudad de Bagua
Otros (servicios higiénicos)	En los alrededores del recurso

Fuente: Elaboración Propia con apoyo del SIG Mincetur

Anexo 10. Inventario Turístico de la Catarata la Bella

A. DATOS GENERALES				
Nombre	Catarata la Bella			Ficha N°
Toponimia				0008
UBICACIÓN		DATOS DE GEOREFERENCIA		
Departamento	Amazonas	Coordenadas geográficas (WGS 84)	Latitud	5°30'39"S
Provincia	Bagua		Longitud	78°21'52"W
Distrito	Aramango	Coordenadas UTM (WGS 84) (Opcional)	Latitud	
Otro			Longitud	
Referencia	C.P. El Porvenir	Altitud (m.s.n.m.)	1877	
CLASIFICACIÓN DEL RECURSO		FOTOGRAFÍA ACTUAL		
Categoría	Sitios naturales			
Tipo	Caídas de agua			
Sub-Tipo	Catarata			
DESCRIPCIÓN				
<p>Se ubica al Noroeste de la ciudad de Bagua a una distancia aproximadamente de 1877 m.s.n.m. a 10 minutos en movilidad desde el C.P. El Porvenir hasta el sector Nuevo Ilucan en donde se inicia el recorrido que dura aproximadamente 2 horas. Este recurso tiene una caída de 100 metros aprox.; en el trayecto se puede observar cultivos de pasto de ganado hasta, y conforme se va acercando se adentra a un área montañosa observando diversos tipos de especies flora y fauna materia de investigación biológica. Parte de sus aguas que transcurren hasta formar la caída de agua vienen de los bosques que contempla en el cerro el adobe ; así mismo el nombre hace referencia a la vista y características peculiares que esta tiene según versión de los pobladores. Actualmente es motivo de salidas de campo para los lugareños de la provincia y el distrito, puesto que tiene pocos años de su difusión.</p>				
Estado actual		Observaciones		
Buena, actualmente no tienen afluencia de visitantes				
B. CARACTERÍSTICAS DE LA VISITA DEL RECURSO TURÍSTICO				
Tipo de Visitante	Fuente	Año	Comentario	
Extranjeros			No cuenta con un registro de visitantes	
Nacionales				
Local				
Distancia desde centro soporte	Tipo de vía	Kilómetros	Tiempo	
Ciudad de Bagua-C.P. el Porvenir	Afirmada	48 km	1 hora	
El Porvenir – Nuevo Ilucan	afirmada	4Km.	10 minutos	
Nuevo Ilucan- Catarata La Bella	Sendero	11.6 Km.	2.30 minutos	

Tipo de ingreso		Observaciones
Libre		Llevar un guía local
Época propicia para visitar el Recurso		
Todo el año		Llevar ropa adecuada para trekking y/o cabalgata (botas, y otros que se requiera)
Actividades se desarrollan actualmente		
Actividad	Descripción	
Naturaleza		
Observación de aves	En el trayecto para llegar al recurso (Nuevo Ilucan- Catarata La Bella)	
Observación de fauna		
Observación de flora		
Observación de paisaje		
Paseos		
Paseos en caballo	Previa coordinación	
Paseos en bicicleta	Previa coordinación hasta el sector Nuevo Ilucan	
Paseos en motocicleta	Previa coordinación hasta el sector Nuevo Ilucan	
Deportes/Aventura		
Caminata/ Trekking	Necesario para acceder al recurso desde Nuevo Ilucan	
Caza	Generalmente los pobladores locales	
Ciclismo	Previa coordinación hasta el sector Nuevo Ilucan	
Cabalgatas	Una alternativa para acceder al lugar	
Deportes acuáticos		
Natación	En las pozas que forman las caídas de agua	
Pesca	Siguiendo el curso del río	
Cultura y Folklore		
Ferias	En el evento Amazonanmaya Dakujutai (febrero)	
Degustación y preparación de platos y bebidas típicas		
Apreciación de muestras o actividades artísticas (danza, teatro, etc)		
Actividades religiosas o patronales	Dia 21 de septiembre	
Otros		
Compras de artesanía /souvenir	El el C.P. el Porvenir	
Compras de productos regionales		
Realización de eventos	En el evento Amazonanmaya Dakujutai (febrero)	
Toma de fotografías y filmaciones	Uno de los objetivos de su visita	
Actividades se podrían desarrollar		
Actividad	Descripción	
Naturaleza		
Observación de aves	Implementar lugares estratégicos para practicar las actividades mencionadas	
Observación de fauna		
Observación de flora		
Observación de paisaje		

Paseos	
Paseos en caballo	Para el desarrollo de estas actividades se pueden formar una Asociación de Turismo o una agencia de viaje y turismo de aventura
Paseos en bicicleta	
Paseo en cuatrimotos	
Paseos en motocicleta	
Deportes/Aventura	
Camping	Acondicionar lugares en el trayecto al recurso o en los alrededores
Eco caminatas sobre copas de arboles	Actividad innovadora
Deportes acuáticos	
Canotaje	Se debería evaluar para la práctica de este deporte
Otros (barranquismo)	Siguiendo el curso de la caída de la catarata
Otros	
Estudios e investigación	Se debe promover la investigación principalmente biológica (flora y fauna)
Servicios turísticos existentes	
Instalaciones privadas	Ciudad o localidad más cercana en donde se encuentra el servicio
Alojamiento	
Hostales	Ciudad de Bagua
EE.HH. (sin categoría)	C.P. el Porvenir
Otros (casas hospedaje)	
Alimentación	
Restaurantes	C.P. el Porvenir
Kioscos de comida o bebida	C.P. el Porvenir
Bares	Ciudad de Bagua
Fuentes de soda	Ciudad de Bagua
Cafetería	Ciudad de Bagua
Venta de comida rápida	C.P. el Porvenir
Otros servicios turísticos	
Agencias de viaje	Ciudad de Bagua
Servicios de guiado: idioma castellano	Ciudad de Bagua
Venta de artesanía	C.P. el Porvenir
Alquiler de camionetas	Ciudad de Bagua
Alquiler de caballos	C.P. el Porvenir (previa coordinación)
Alquiler de bicicletas	C.P. el Porvenir (previa coordinación)
Lugares de recreación	
Discotecas	Ciudad de Bagua
Cines o teatros	
Juegos de casino o tragamonedas	
Karaoke	
Bares	
Juegos infantiles	
Centros deportivos	

Instalaciones publicas	
Oficina de información turística	Ciudad de Bagua
Infraestructura básica	
Instalaciones privadas	Ciudad o localidad más cercana en donde se encuentra el servicio
Agua potable (entubada)	Ciudad de Bagua
Energía Eléctrica	
Teléfono	
Alcantarillado	
Servicios turísticos que se requieren o pueden desarrollar	
Instalaciones privadas	Ciudad o localidad más cercana en el que se requiere
Alojamiento	
Albergues	C.P. el Porvenir
Hostales	
EE.HH. (sin categoría)	
Alimentación	
Restaurantes	Teniendo en cuenta la calidad de servicio
Bares	C.P. el Porvenir
Otros servicios turísticos	
Agencias de viaje (turismo y aventura)	C.P. el Porvenir
Servicios de guiado: idioma castellano	Constituir una asociación
Alquiler de caballos y bicicletas	
Lugares de recreación	
Juegos infantiles	C.P. el Porvenir
Centros deportivos	
Instalaciones publicas	
Miradores turísticos	Trayecto Nuevo Ilucan- Catarata La Bella)
Estacionamiento de vehículos	Sector Nuevo Ilucan
Señales de orientación	En el trayecto C.P. el Porvenir- Nuevo Ilucan- Catarata La Bella)
Señales de interpretación	
Boletería	C.P. el Porvenir
Instalación para la exposición de flora o fauna silvestre	C.P. el Porvenir
Paradores turísticos	Trayecto Nuevo Ilucan- Catarata La Bella)
Oficina de información turística	C.P. el Porvenir
Zonas de camping	En el trayecto Nuevo Ilucan- Catarata La Bella)
Estancia para animales de transporte	
Orquidiario	
Infraestructura básica	
Instalaciones privadas	Ciudad o localidad más cercana en donde se requiere
Sistema de tratamiento (Biodigestor, pozo séptico, otros)	En la ciudad de Bagua

Fuente: Elaboración Propia con apoyo del SIG Mincetur

Anexo 11. Inventario Turístico de la Comunidad Nativa de Tsuntsunsa

A. DATOS GENERALES				
Nombre	Comunidad Nativa De Tsuntsunsa			Ficha N°
Toponimia				0009
UBICACIÓN		DATOS DE GEOREFERENCIA		
Departamento	Amazonas	Coordenadas geográficas (WGS 84)	Latitud	5°23'13"S
Provincia	Bagua		Longitud	78°27'15"W
Distrito	Aramango	Coordenadas UTM (WGS 84) (Opcional)	Latitud	
Otro			Longitud	
Referencia	C.N Tsuntsunsa	Altitud (m.s.n.m.)	398 m.s.n.m.	
CLASIFICACIÓN DEL RECURSO TURÍSTICO		FOTOGRAFÍA ACTUAL		
Categoría	Manifestaciones Culturales			
Tipo	Pueblos			
Sub-Tipo	Tradicionales			
DESCRIPCIÓN				
<p>Tsuntsunsa, es la C.N. más cercana a la ciudad de Bagua, ubicada a la margen izquierda de río Marañón, es decir para llegar a la comunidad se tiene que cruzar el río Marañón, para eso se utilizan los prácticos huaros, muy seguros y sencillos, Tsuntsunsa es una comunidad que ha aprendido a saber combinar correctamente su cultura con el mestizaje y la modernidad, brindando al visitante amistad y seguridad, aquí se puede conocer y aprender algunas cosas de folclore awajún. Una de las características principales de la comunidad nativa de Tsuntsunsa, provincia de Bagua (noreste) es que vivió una indígena amazónica que era considerada como una de las mujeres más longevas de Perú falleció a los 120 años de causas naturales y se había convertido en un referente turístico de la región dado que su vivienda figuraba en los recorridos de empresas de turismo. La centenaria anciana se llamaba Ikit Orupisto y era popularmente conocida como "Duckuchin", que en lengua nativa awajún significa abuela. Uno de sus nietos aseguró que su abuela nunca sufrió enfermedad alguna, y que la causa de su fallecimiento se debió a su longevidad.</p>				
Particularidades				
Actualmente es parte de la idea de proyecto Creación de servicios turísticos en el circuito turístico de la comunidad nativa de Tsuntsunsa y la catarata Chinin en el distrito de Aramango, provincia de Bagua, Región Amazonas. Pertur Amazonas, (2020).				
Estado actual		Observaciones		
Bueno, debido a la conservación de sus usos y costumbres locales		Esta considerado dentro del PERTUR AMAZONAS 2020-2029, es un paso necesario para visitar la catarata Chinin		
B. CARACTERÍSTICAS DE LA VISITA DEL RECURSO TURÍSTICO				
Tipo de Visitante	Fuente	Año	Comentario	

Extranjeros				Actualmente no se registran los visitantes que acceden al lugar y/o recurso turístico
Nacionales				
Local				
Distancia desde centro soporte	Tipo de vía	Kilómetro	Tiempo	
Bagua-El Muyo-C.N.Tsuntsunsa.	Asfaltada	43km	40min.	
Tipo de ingreso			Observaciones	
Libre		Se recomienda pago de un orientador Local		
Época propicia para visitar el Recurso				
Todo el año		Llevar ropas de cambio, impermeables, ligera, u otros que considere necesario para su estadía		
Actividades se desarrollan actualmente				
Actividad		Descripción		
Naturaleza				
Observación de aves	Espacio natural idóneo para observación de flora, fauna y paisaje durante el recorrido por sus caminos y calles; así como en los alrededores de la comunidad			
Observación de fauna				
Observación de flora				
Observación de paisaje				
Paseos				
Paseos en caballo	Previa coordinación con el APU			
Deportes/Aventura				
Caminata/ Trekking	Teniendo en cuenta los espacios naturales de la comunidad			
Cabalgatas	Para acceder a sus campos de cultivo			
Deportes acuáticos				
Natación	Se encuentra rodeado de ríos con pozas naturales			
Cultura y Folklore				
Degustación y preparación de platos y bebidas típicas	Previa coordinación con el APU de la C.N Tsuntsunsa.			
Visita y participación en actividades de vida cotidiana				
Apreciación de muestras o actividades artísticas (danza, teatro, etc)				
Participación del proceso de elaboración de productos locales				
Otros				
Toma de fotografías y filmaciones	Un lugar apto para la toma de fotografías por su naturaleza			
Compra de artesanía souvenir	Cuentan con una tienda artesanal pequeño en la C.N Tsuntsunsa			
Actividades se podrían desarrollar				
Actividad		Descripción		
Deportes/Aventura				
Camping	Teniendo en cuenta lugares debidamente señalizado y aptos			
Deportes acuáticos				
Natación	Acondicionar mejor las pozas naturales de los ríos (limpieza)			
Cultura y Folklore				
Ferías	En la C.N Tsuntsunsa cuenta con valiosas tradiciones que se pueden convertir en un potencial turístico			
Degustación y preparación de platos y bebidas típicas				

Visita y participación en actividades de vida cotidiana	Mediante turismo vivencial o turismo rural comunitario en la C.N Tsuntsunsa
Apreciación de muestras o actividades artísticas (danza, teatro, etc.)	Es importante que se pueda inculcar la práctica de sus actividades artísticas, religiosas, y seguir practicando la elaboración de sus productos locales en la C.N Tsuntsunsa
Actividades religiosas o patronales	
Participación y observación del proceso de elaboración de productos locales.	
Otros	
Compras de artesanía /souvenir	Implementar tiendas o locales artesanales en la C.N Tsuntsunsa
Estudios e investigación	Actualmente existe poca información al respecto es necesario investigaciones de la comunidad por su legado histórico
Realización de eventos	Teniendo en cuenta las fiestas tradicionales de la C.N Tsuntsunsa
Toma de fotografías y filmaciones	Es un lugar que cuenta con espacios naturales aptos para captar imágenes
Servicios turísticos existentes	
Instalaciones privadas	Ciudad o localidad más cercana en donde se encuentra el servicio
Alojamiento	
Hostales	Ciudad de Bagua como centro de soporte
EE.HH. (sin categoría)	
Otros	
Alimentación	
Restaurantes	En el centro poblado el Muyo
Kioscos de comida o bebida	
Bares	
Venta de comida rápida	
Otros servicios turísticos	
Agencias de viaje	Ciudad de Bagua como centro de soporte
Venta de artesanía	En C.N Tsuntsunsa existe un pequeño local
Alquiler de camionetas	Ciudad de Bagua como centro de soporte
Lugares de recreación	
Discotecas	Ciudad de Bagua como centro de soporte
Juegos de casino o tragamonedas	
Karaoke	
Bares	
Juegos infantiles	
Centros deportivos	
Instalaciones publicas	
Señales de orientación	Existen algunos antes de llegar a la comunidad
Caminos de herradura	
Infraestructura básica	
Instalaciones privadas	Ciudad o localidad más cercana en donde se encuentra el servicio
Agua potable	Agua entubada C.N Tsuntsunsa

Energía Eléctrica	C.N Tsuntsunsa
Teléfono	C.N Tsuntsunsa (celular Movistar y claro)
Señalización	Señales orientativas antes de ingresar a la C.N.
Servicios turísticos que se requieren o pueden desarrollar	
Instalaciones privadas	Ciudad o localidad más cercana en donde se podría implementar
Alojamiento	
Hoteles (categoría) de 1 y 2 estrellas	C.N Tsuntsunsa
Albergues	C.N Tsuntsunsa
Hostales de 1 y 2 estrellas	C.N Tsuntsunsa
Alimentación	
Restaurantes	C.N Tsuntsunsa
Kioscos de comida o bebida	
Venta de comida rápida	
Otros servicios turísticos	
Servicios de guiado: idioma castellano	C.N Tsuntsunsa
Venta de artesanía	C.N Tsuntsunsa (tienda artesanal equipado)
Alquiler de caballos	C.N Tsuntsunsa
Alquiler de bicicletas	Acondicionando ciclovías
Lugares de recreación	
Centros deportivos	C.N Tsuntsunsa
Instalaciones publicas	
Miradores turísticos	En lugares estratégicos de la comunidad
Estacionamiento de vehículos	En la C.N Tsuntsunsa
Señales de orientación	En la C.N Tsuntsunsa expresando indicaciones e información de sus usos y costumbres
Señales de interpretación	En la C.N Tsuntsunsa expresando indicaciones e información de sus usos y costumbres
Boletería	En la C.N Tsuntsunsa para la visita a los recursos
Zonas de muestras artesanales, souvenir, otros	C.N Tsuntsunsa (tienda artesanal implementada)
Centros de interpretación	En la C.N Tsuntsunsa
Instalación para la exposición de flora o fauna silvestre	En la C.N Tsuntsunsa
Oficina de información turística	En la C.N Tsuntsunsa
Zonas de camping	En la C.N Tsuntsunsa
Orquidiario	En la C.N Tsuntsunsa
Caminos peatonales	Dentro de la C.N Tsuntsunsa
Infraestructura básica	
Instalaciones privadas	Ciudad o localidad más cercana en donde se puede implementar
Agua potable	En la C.N Tsuntsunsa
Alcantarillado	En la C.N Tsuntsunsa
Sistema de tratamiento (Biodigestor, pozo séptico, otros)	En el distrito de Aramango o Ciudad de bagua

Fuente: Elaboración Propia con apoyo del SIG Mincetur

Anexo 12. Inventario Turístico de la Comunidad Nativa de Tutumberos

A. DATOS GENERALES				
Nombre	Comunidad Nativa De Tutumberos			Ficha N°
Toponimia				0010
UBICACIÓN		DATOS DE GEOREFERENCIA		
Departamento	Amazonas	Coordenadas geográficas (WGS 84)	Latitud	5°20'38"S
Provincia	Bagua		Longitud	78°27'11"W
Distrito	Aramango	Coordenadas UTM (WGS 84) (Opcional)	Latitud	
Otro			Longitud	
Referencia	C.N. Tutumberos	Altitud (m.s.n.m.)	380 m.s.n.m.	
CLASIFICACIÓN DEL RECURSO TURÍSTICO		FOTOGRAFÍA ACTUAL		
Categoría	Manifestaciones Culturales			
Tipo	Pueblos			
Sub-Tipo	Tradicionales			
DESCRIPCIÓN				
Tutumberos, es la segunda comunidad nativa más cercana a la ciudad de Bagua, distante a sólo 49 kilómetros por carretera asfaltada, a la margen izquierda de río Marañón, es decir para llegar a la comunidad se tiene cruzar el río Marañón, para eso se utiliza los prácticos huaros, muy seguros y sencillos, Tutumberos es una comunidad que también ha aprendido a saber combinar correctamente su cultura con el mestizaje y la modernidad, brindando al visitante amistad y seguridad, aquí se puede conocer y aprender algunas cosas de folclore awuajun.				
Estado actual		Observaciones		
Bueno, debido a la conservación de sus usos y costumbres locales				
B. CARACTERÍSTICAS DE LA VISITA DEL RECURSO TURÍSTICO				
Tipo de Visitante		Fuente	Año	Comentario
Extranjeros				Actualmente no se registran los visitantes que acceden al lugar y/o recurso turístico
Nacionales				
Local				
Distancia desde centro soporte		Tipo de vía	Kilómetro	Tiempo
Bagua-El Muyo-C.N.Tutumberos		Asfaltada	49km	45min.
Tipo de ingreso			Observaciones	
Libre		Se recomienda pago de un orientador Local		
Época propicia para visitar el Recurso				
Todo el año		Llevar ropas de cambio, impermeables, ligera, u otros que considere necesario para su estadía		
Actividades se desarrollan actualmente				
Actividad		Descripción		
Naturaleza				
Observación de aves				
Observación de fauna				

Observación de flora	Espacio natural idóneo para observación de flora, fauna y paisaje durante el recorrido por sus caminos y calles; así como en los alrededores de la comunidad
Observación de paisaje	
Paseos	
Paseos en caballo	Previa coordinación con el APU
Deportes/Aventura	
Caminata/ Trekking	Teniendo en cuenta los espacios naturales de la comunidad
Cabalgatas	Para acceder a sus campos de cultivo
Deportes acuáticos	
Natación	Se encuentra rodeado de ríos con pozas naturales
Cultura y Folklore	
Degustación y preparación de platos y bebidas típicas	Previa coordinación con el APU de la C.N. Tutumberos
Visita y participación en actividades de vida cotidiana	
Apreciación de muestras o actividades artísticas (danza, teatro, etc)	
Participación del proceso de elaboración de productos locales	
Otros	
Toma de fotografías y filmaciones	Un lugar apto para la toma de fotografías por su naturaleza
Actividades se podrían desarrollar	
Actividad	Descripción
Deportes/Aventura	
Camping	Teniendo en cuenta lugares debidamente señalizado y aptos
Deportes acuáticos	
Natación	Acondicionar mejor las pozas naturales de los ríos (limpieza)
Cultura y Folklore	
Ferías	En la C.N. Tutumberos cuenta con valiosas tradiciones que se pueden convertir en un potencial turístico
Degustación y preparación de platos y bebidas típicas	
Rituales místicos o tradicionales	
Visita y participación en actividades de vida cotidiana	Mediante turismo vivencial o turismo rural comunitario en la C.N. Tutumberos
Apreciación de muestras o actividades artísticas (danza, teatro, etc)	Es importante que se pueda inculcar la práctica de sus actividades artísticas, religiosas, y seguir practicando la elaboración de sus productos locales en la C.N. Tutumberos
Actividades religiosas o patronales	
Participación y observación del proceso de elaboración de productos locales	
Otros	
Compras de artesanía /souvenir	Implementar tiendas o locales artesanales en la C.N. Tutumberos
Estudios e investigación	Actualmente existe poca información al respecto es necesario investigaciones de la comunidad por su legado histórico
Realización de eventos	Teniendo en cuenta las fiestas tradicionales de la C.N. Tutumberos


Toma de fotografías y filmaciones	Es un lugar que cuenta con espacios naturales aptos para captar imágenes
Servicios turísticos existentes	
Instalaciones privadas	Ciudad o localidad más cercana en donde se encuentra el servicio
Alojamiento	
Hostales	Ciudad de Bagua como centro de soporte
EE.HH. (sin categoría)	
Otros	
Alimentación	
Restaurantes	En el centro poblado el Muyo
Kioscos de comida o bebida	
Bares	
Venta de comida rápida	
Otros servicios turísticos	
Agencias de viaje	Ciudad de Bagua como centro de soporte
Venta de artesanía	En Aramango y el C.P. el Muyo
Alquiler de camionetas	Ciudad de Bagua como centro de soporte
Lugares de recreación	
Discotecas	Ciudad de Bagua como centro de soporte
Juegos de casino o tragamonedas	
Karaoke	
Bares	
Juegos infantiles	
Centros deportivos	
Instalaciones publicas	
Señales de orientación	Existen algunos antes de llegar a la comunidad
Caminos de herradura	
Infraestructura básica	
Instalaciones privadas	Localidad más cercana donde se encuentra el servicio
Agua potable	Agua entubada C.N. Tutumberos
Energía Eléctrica	C.N. Tutumberos
Teléfono	C.N. Tutumberos (celular Movistar y claro)
Señalización	Señales orientativas antes de ingresar a la C.N.
Servicios turísticos que se requieren o pueden desarrollar	
Instalaciones privadas	Ciudad o localidad más cercana en donde se podría implementar
Alojamiento	
Albergues	C.N. Tutumberos
Casas hospedaje	
Alimentación	
Restaurantes	C.N. Tutumberos
Kioscos de comida o bebida	
Venta de comida rápida	
Otros servicios turísticos	
Servicios de guiado: idioma castellano	C.N. Tutumberos

Venta de artesanía	C.N. Tutumberos (implementar una tienda artesanal)
Alquiler de caballos	C.N. Tutumberos
Alquiler de bicicletas	Acondicionando ciclovías
Lugares de recreación	
Centros deportivos	C.N. Tutumberos
Instalaciones publicas	
Miradores turísticos	En lugares estratégicos de la comunidad
Estacionamiento de vehículos	C.N. Tutumberos
Señales de orientación	En la C.N. Tutumberos expresando indicaciones e información de sus usos y costumbres
Señales de interpretación	
Boletería	En la C.N. Tutumberos para la visita a los recursos
Zonas de muestras artesanales, souvenir, otros	C.N. Tutumberos (tienda artesanal implementada)
Centros de interpretación	C.N. Tutumberos
Instalación para la exposición de flora o fauna silvestre	
Oficina de información turística	
Zonas de camping	
Orquidiario	
Caminos peatonales	
Infraestructura básica	
Instalaciones privadas	Ciudad o localidad más cercana en donde se puede implementar
Agua potable	C.N. Tutumberos
Alcantarillado	C.N. Tutumberos
Sistema de tratamiento (Biodigestor, pozo séptico, otros)	En el distrito de Aramango o Ciudad de bagua

Fuente: Elaboración Propia con apoyo del SIG Mincetur

Anexo 13. Inventario Turístico del Canal de Irrigación Amojao

A. DATOS GENERALES				
Nombre	Canal de Irrigación Amojao			Ficha N°
Toponimia				0011
UBICACIÓN		DATOS DE GEOREFERENCIA		
Departamento	Amazonas	Coordenadas geográficas (WGS 84)	Latitud	5°30'22"S
Provincia	Bagua		Longitud	78°26'44"W
Distrito	Aramango	Coordenadas UTM (WGS 84) (Opcional)	Latitud	
Otro			Longitud	
Referencia	Hacienda Campo Bonito	Altitud (m.s.n.m.)	936	
CLASIFICACIÓN DEL RECURSO TURÍSTICO		FOTOGRAFÍA ACTUAL		
Categoría	Manifestaciones culturales			
Tipo	Arquitectura Y Espacios Urbanos			
Sub-Tipo	Obra De Ingeniería (Puente Y Canales De Riego)			

DESCRIPCIÓN			
El Proyecto de irrigación Amojao consiste en la captación de las aguas de la cuenca de la quebrada Amojao, para ser trasladada por canales hasta las tierras de Achahuay y Casual cerca de la ciudad de Bagua, con la finalidad de poder hacer fértiles esas tierras con fines agrícolas; en la zona de Campo Bonito se ubica la boca toma que recoge aguas de la quebrada de Nicaragua (afluente de la quebrada Amojao), desde aquí tiene que cruzar tres túneles artificiales, el primero de un largo de 2,5 km; el segundo de 1,8 km y el último de 1 km; estas aguas puras, cruzan imponentemente bajo grandes montañas, demostrando el rigor de la alta ingeniería.			
Particularidades	Reconocimientos		
Estado actual	Observaciones		
Bueno, aún se conservan la cuenca de los ríos y espacios naturales			
B. CARACTERÍSTICAS DE LA VISITA DEL RECURSO TURÍSTICO			
Tipo de Visitante	Fuente	Año	Comentario
Extranjeros			No cuenta con un registro de visitantes
Nacionales			
Local			
Distancia desde centro soporte	Tipo de vía	Kilómetros	Tiempo
Ciudad de Bagua - Cruce el Porvenir Terrestre	Asfaltada	31km.	25 min.
Cruce el Porvenir - Campo Bonito	Afirmada	12 km.	12 min.
Campo Bonito - Boca Toma Canal de irrigación	Trocha Carrozable	4 km.	10 min.
Tipo de ingreso			Observaciones
Libre		Llevar ropa ligera	
Época propicia para visitar el Recurso			
Todo el año		Se recomienda llevar guía local	
Actividades se desarrollan actualmente			
Actividad	Descripción		
Naturaleza			
Observación de fauna	Es un lugar natural apto para la observación de flora, fauna y paisajes en sus alrededores		
Observación de flora			
Observación de paisaje			
Otros			
Compras de artesanía /souvenir	Ciudad de Bagua		
Compras de productos regionales			
Realización de eventos			
Toma de fotografías y filmaciones	En sus alrededores del recurso		
Actividades se podrían desarrollar			
Actividad	Descripción		

Naturaleza	
Observación de aves	En los alrededores del recurso
Observación de fauna	
Observación de flora	
Observación de paisaje	
Paseos	
Paseos en bicicleta	Se puede hacer en ruta desde la Ciudad de Bagua-al recurso
Paseo en cuatrimotos	
Paseos en motocicleta	
Deportes/Aventura	
Ciclismo	Promover el deporte mediante esta actividad en eventos
Zip-line/ Cannopy	Acondicionar lugares para la práctica de este deporte
Otros	
Compras de artesanía /souvenir	Ciudad de Bagua
Compras de productos regionales	
Realización de eventos	
Toma de fotografías y filmaciones	Cuenta con espacios naturales idóneos
Servicios turísticos existentes	
Instalaciones privadas	Ciudad o localidad más cercana en donde se encuentra el servicio
Alojamiento	
Hoteles (categoría)	Ciudad de Bagua
Albergues	
Apart-hoteles	
Hostales	
EE.HH. (sin categoría)	
Alimentación	
Restaurantes	Ciudad de Bagua
Kioscos de comida o bebida	
Bares	
Fuentes de soda	
Cafetería	
Venta de comida rápida	
Otros servicios turísticos	
Agencias de viaje	Desde la ciudad de Bagua
Servicios de guiado: idioma castellano	
Venta de artesanía	
Alquiler de camionetas	
Alquiler de bicicletas	
Lugares de recreación	
Discotecas	Ciudad de Bagua
Cines o teatros	
Juegos de casino o tragamonedas	
Karaoke	

Bares	
Juegos infantiles	
Centros deportivos	
Instalaciones publicas	
Señales de orientación	Ciudad de Bagua- Recurso
Oficina de información turística	Ciudad de Bagua
Infraestructura básica	
Instalaciones privadas	Ciudad o localidad más cercana en donde se encuentra el servicio
Agua potable (entubada)	Ciudad de Bagua
Energía Eléctrica	
Teléfono	
Alcantarillado	
Servicios turísticos que se requieren o pueden desarrollar	
Instalaciones privadas	Ciudad o localidad más cercana en el que se requiere
Otros servicios turísticos	
Agencias de viaje	Ciudad de Bagua
Servicios de guiado: idioma Ingles	
alquiler de carruaje	
Instalaciones publicas	
Estacionamiento de vehículos	En la llegada al recurso
Señales de orientación	En el trayecto Ciudad de Bagua-Al recurso
Señales de interpretación	
Zonas de camping	En los alrededores del recurso
Infraestructura básica	
Instalaciones privadas	Localidad más cercana donde se requiere
Sistema de tratamiento (Biodigestor, séptico, otros)	Ciudad de Bagua
Otros (servicios higiénicos)	En los alrededores del recurso

Fuente: Elaboración Propia con apoyo del SIG Mincetur

Anexo 14. Inventario Turístico de la Hidroeléctrica el Muyo

A. DATOS GENERALES				
Nombre	Hidroeléctrica el Muyo			Ficha N°
Toponimia				0012
UBICACIÓN		DATOS DE GEOREFERENCIA		
Departamento	Amazonas	Coordenadas geográficas (WGS 84)	Latitud	5°25'02"S
Provincia	Bagua		Longitud	78°27'18"W
Distrito	Aramango	Coordenadas UTM (WGS 84) (Opcional)	Latitud	
Otro			Longitud	
Referencia	C.P. el Muyo	Altitud (m.s.n.m.)	406 m.s.n.m	
CLASIFICACIÓN DEL RECURSO TURÍSTICO		FOTOGRAFÍA ACTUAL		
Categoría	Realizaciones técnicas, científicas o artísticas contemporáneas			
Tipo	Centros científicos y técnicos			
Sub-Tipo	Centrales hidroeléctricas			
DESCRIPCIÓN				
<p>La hidroeléctrica el Muyo, es una de las obras más importantes de la región Amazonas, se ubica muy cerca del centro poblado el Muyo; su importancia resalta porque genera energía eléctrica para todos los pueblos en las provincias de Bagua, Utcubamba, Jaén y parte de San Ignacio, para poder generar esta fuerza toma aguas de la quebrada de Aramango y las hace caer por una pendiente de casi 75° de una altura de 200 metros, generando más de 3000 KW. de potencia.</p>				
Particularidades		Reconocimientos		
Estado actual		Observaciones		
Bueno, hacen mantenimiento cada cierto tiempo		Sobresale, ser la Hidroeléctrica más importante a nivel Regional.		
B. CARACTERÍSTICAS DE LA VISITA DEL RECURSO TURÍSTICO				
Tipo de Visitante		Fuente	Año	Comentario
Extranjeros				Actualmente no cuenta con un libro de registros
Nacionales				
Local				
Distancia desde centro soporte		Tipo de vía	Kilómetros	Tiempo
Ciudad de Bagua – El Muyo – Hidroeléctrica		Asfaltada	39.5 km.	38 min.
Tipo de ingreso				Observaciones
Semi restringido				Solicitar el permiso de la empresa ENSA.


Época propicia para visitar el Recurso	
Todo el año	Llevar ropa ligera
Actividades se desarrollan actualmente	
Actividad	Descripción
Naturaleza	
Observación de aves	En los alrededores del recurso
Observación de fauna	
Observación de flora	
Observación de paisaje	
Paseos en bicicleta	Previa coordinación desde la ciudad de Bagua o desde el C.P. el Muyo
Paseos en motocicleta	
Deportes/Aventura	
Caminata/ Trekking	Desde el C.P. el Muyo
Ciclismo	
Deportes acuáticos	
Natación	Siguiendo el curso del río (pozas naturales)
Cultura y Folklore	
Ferías	En la fiesta patronal del C.P. el Muyo del 3-9 en Honor a la "Virgen Inmaculada Concepción"
Degustación y preparación de platos y bebidas típicas	
Actividades religiosas o patronales	Del 3-9 en Honor a la "Virgen Inmaculada Concepción"
Otros	
Compras de artesanía /souvenir	En el C.P. el Muyo o en la ciudad de Bagua
Compras de productos regionales	
Realización de eventos	
Toma de fotografías y filmaciones	Principalmente de infraestructura por Ing. civil e Hidráulicos
Actividades se podrían desarrollar	
Actividad	Descripción
Naturaleza	
Observación de fauna	En los alrededores del recurso acondicionar lugares estratégicos
Observación de flora	
Observación de paisaje	
Paseos en motocicleta	
Deportes acuáticos	
Natación	Siguiendo los cursos del río
Otros	
Compras de artesanía /souvenir	Implementar tiendas artesanales en el C.P. el Muyo
Compras de productos regionales	
Servicios turísticos existentes	
Instalaciones privadas	Ciudad o localidad más cercana en donde se encuentra el servicio
Alojamiento	
Hostales	Ciudad de Bagua

EE.HH. (sin categoría)	C.P. el Muyo
Otros (casas hospedaje)	
Alimentación	
Restaurantes	C.P. el Muyo
Kioscos de comida o bebida	
Bares	
Venta de comida rápida	
Otros servicios turísticos	
Agencias de viaje	Ciudad de Bagua
Servicios de guiado: idioma castellano	
Venta de artesanía	
Lugares de recreación	
Discotecas	Ciudad de Bagua y C.P. el Muyo
Cines o teatros	Ciudad de Bagua
Juegos de casino o tragamonedas	
Karaoke	Ciudad de Bagua y C.P. el Muyo
Bares	
Juegos infantiles	
Centros deportivos	
Instalaciones publicas	
Estacionamiento de vehículos	C.P. el Muyo
Señales de orientación	Desde la Ciudad de Bagua al C.P. el Muyo
Oficina de información turística	Ciudad de Bagua
Caminos peatonales	C.P. el Muyo
Infraestructura básica	
Instalaciones privadas	Ciudad o localidad más cercana en donde se encuentra el servicio
Agua potable (entubada)	C.P. el Muyo
Energía Eléctrica	
Teléfono	
Alcantarillado	
Señalización	
Servicios turísticos que se requieren o pueden desarrollar	
Instalaciones privadas	Ciudad o localidad más cercana en el que se requiere
Alojamiento	
Hoteles (categoría)	C.P. el Muyo
Albergues	
Alimentación	
Restaurantes	C.P. el Muyo teniendo en cuenta la calidad de servicio
Otros servicios turísticos	
Venta de artesanía	C.P. el Muyo implementar tiendas artesanales
Alquiler de bicicletas	C.P. el Muyo

Instalaciones publicas	
Señales de interpretación	C.P. el Muyo
Zonas de muestras artesanales, souvenir, otros	
Instalación para la exposición de flora o fauna silvestre	
Zonas de camping	
Infraestructura básica	
Instalaciones privadas	Ciudad o localidad más cercana en donde se encuentra el servicio
Sistema de tratamiento (Biodigestor, pozo séptico, otros)	Ciudad de Bagua, Aramango o C.P. el Muyo

Fuente: Elaboración Propia con apoyo del SIG Mincetur

Anexo 15. Inventario Turístico del Sudado de Cashca con Puré de Arracacha

A. DATOS GENERALES				
Nombre	Sudado de cashca con pure de arracacha			Ficha N°
Toponimia				0013
UBICACIÓN		DATOS DE GEOREFERENCIA		
Departamento	Amazonas	Coordenadas geográficas (WGS 84)	Latitud	5°25'02"S
Provincia	Bagua		Longitud	78°27'18"W
Distrito	Aramango	Coordenadas UTM (WGS 84) (Opcional)	Latitud	
Otro			Longitud	
Referencia	C.P. el Muyo	Altitud (m.s.n.m.)	406 m.s.n.m	
CLASIFICACIÓN DEL RECURSO TURÍSTICO		FOTOGRAFÍA ACTUAL		
Categoría	Folklore			
Tipo	Gastronomía			
Sub-Tipo	Platos típicos			
DESCRIPCIÓN				
<p>INGREDIENTES: Cashca (carachama) arroz, arracacha, tomate, cebolla, culantro, quiñón, sal, ajinomoto, comino, pimienta, aceite y ajo. PREPARACIÓN: sazonar la cashca con tomate, cebolla, quiñón y agregarle condimentos. En una olla agregar el aceite y color, permitir dorar, agregar el preparado de cashca sazonado y dejar cocer por 10 minutos, al final añadir culantro. EL PURE: el puré de arracachas es una preparación semejante al puré de papa amarilla; sancochar la arracacha, luego aplastarla, combinar y cocer con leche y mantequilla, hasta agarrar el cuerpo ideal.</p>				
Particularidades		Reconocimientos		
Estado actual		Observaciones		
Bueno		Aún se conservan en las familias.		

B. CARACTERÍSTICAS DE LA VISITA DEL RECURSO TURÍSTICO				
Tipo de Visitante		Fuente	Año	Comentario
Extranjeros				Actualmente no cuenta con un libro de registros
Nacionales				
Local				
Distancia desde centro soporte		Tipo de vía	Kilómetros	Tiempo
Ciudad de Bagua – Aramango		Asfaltada	37 km.	30 min.
Tipo de ingreso				Observaciones
Libre				
Época propicia para visitar el Recurso				
Todo el año				Llevar ropa ligera
Actividades se desarrollan actualmente				
Actividad		Descripción		
Naturaleza				
Observación de aves	En el área de influencia del recurso (Aramango)			
Observación de fauna				
Observación de flora				
Observación de paisaje				
Paseos en bicicleta	Previa coordinación desde la ciudad de Bagua o desde el distrito de Aramango.			
Paseos en motocicleta				
Deportes/Aventura				
Caminata/ Trekking	En los alrededores de la comunidad.			
Ciclismo				
Deportes acuáticos				
Natación	Siguiendo el curso del río (pozas naturales)			
Cultura y Folklore				
Ferías	En la fiesta patronal del C.P. el Muyo del 3-9 en Honor a la "Virgen Inmaculada Concepción"			
Degustación y preparación de platos y bebidas típicas				
Actividades religiosas o patronales	Del 3-9 en Honor a la "Virgen Inmaculada Concepción"			
Otros				
Compras de artesanía /souvenir	En el C.P. el Muyo, Aramango o en la ciudad de Bagua			
Compras de productos regionales				
Realización de eventos				
Toma de fotografías y filmaciones	A los platos típicos de la zona.			
Actividades se podrían desarrollar				
Actividad		Descripción		
Naturaleza				
Observación de fauna	En los alrededores del recurso acondicionar lugares estratégicos.			
Observación de flora				
Observación de paisaje				
Paseos en motocicleta				

Deportes acuáticos	
Natación	Siguiendo los cursos del río
Otros	
Compras de artesanía /souvenir	Implementar tiendas artesanales en la localidad de Aramango
Compras de productos regionales	
Servicios turísticos existentes	
Instalaciones privadas	Ciudad o localidad más cercana en donde se encuentra el servicio
Alojamiento	
Hostales	Ciudad de Bagua
EE.HH. (sin categoría)	Distrito de Aramango
Otros (casas hospedaje)	
Alimentación	
Restaurantes	Distrito de Aramango
Kioscos de comida o bebida	
Bares	
Venta de comida rápida	
Otros servicios turísticos	
Agencias de viaje	Ciudad de Bagua
Servicios de guiado: idioma castellano	
Venta de artesanía	
Alquiler de camionetas	
Alquiler de bicicletas	
Lugares de recreación	
Discotecas	Ciudad de Bagua y C.P. el Muyo
Cines o teatros	Ciudad de Bagua
Juegos de casino o tragamonedas	
Karaoke	Ciudad de Bagua, C.P. el Muyo y Aramango
Bares	
Juegos infantiles	
Centros deportivos	
Instalaciones públicas	
Estacionamiento de vehículos	C.P. el Muyo y Aramango
Señales de orientación	Desde la Ciudad de Bagua a Aramango
Oficina de información turística	Ciudad de Bagua
Caminos peatonales	Aramango
Infraestructura básica	
Instalaciones privadas	Ciudad o localidad más cercana en donde se encuentra el servicio
Agua potable (entubada)	Aramango
Energía Eléctrica	
Teléfono	
Alcantarillado	

Señalización	
Servicios turísticos que se requieren o pueden desarrollar	
Instalaciones privadas	Ciudad o localidad más cercana en el que se requiere
Alojamiento	
Hoteles (categoría)	Localidad de Aramango y C.P. el Muyo
Albergues	
Alimentación	
Restaurantes	C.P. el Muyo y Aramango teniendo en cuenta la calidad de servicio
Otros servicios turísticos	
Venta de artesanía	Aramango y el C.P. el Muyo implementar tiendas artesanales
Alquiler de bicicletas	Aramango y el C.P. el Muyo
Instalaciones publicas	
Señales de interpretación	Distrito de Aramango y C.P. el Muyo
Zonas de muestras artesanales, souvenir, otros	
Instalación para la exposición de flora o fauna silvestre	
Zonas de camping	
Infraestructura básica	
Instalaciones privadas	Ciudad o localidad más cercana en donde se encuentra el servicio
Sistema de tratamiento (Biodigestor, pozo séptico, otros)	Ciudad de Bagua, Aramango o C.P. el Muyo

Fuente: Elaboración Propia con apoyo del SIG Mincetur

Anexo 16. Inventario turístico del plato típico el Shurumbo

A. DATOS GENERALES				
Nombre	Shurumbo			Ficha N°
Toponimia				0014
UBICACIÓN		DATOS DE GEOREFERENCIA		
Departamento	Amazonas	Coordenadas geográficas (WGS 84)	Latitud	5°25'02"S
Provincia	Bagua		Longitud	78°27'18"W
Distrito	Aramango	Coordenadas UTM (WGS 84) (Opcional)	Latitud	
Otro			Longitud	
Referencia	Aramango	Altitud (m.s.n.m.)	406 m.s.n.m	
CLASIFICACIÓN DEL RECURSO TURÍSTICO		FOTOGRAFÍA ACTUAL		
Categoría	Folklore			
Tipo	Gastronomía			
Sub-Tipo	Platos típicos			
DESCRIPCIÓN				

INGREDIENTES: Ingredientes: Chanco en trozos pellejo de chanco, Papa blanco, Culantro, Rama de hierba buena, 2 plátanos verdes, Frejol pinto, Cebolla, Pasta de ajo, Sal y Comino.

PREPARACIÓN: Pon a calentar en una olla mediana un poco de aceite e introduce el chanco previamente salpimentado y séllalo. Deja que fría unos minutos y reserva. En ese mismo aceite prepara un aderezo, primero fríe la cebolla en cuadraditos hasta que se torne cristalina y luego, añade los ajos, remueve durante unos minutos. Añade sal y comino al gusto. Añade agua dos tazas de agua y deja que hierva. Licúa uno de los plátanos con un poco de agua (media taza), esto le dará consistencia o espesor a tu sopa y añade a la olla donde está el agua hirviendo. Agrega el chanco frito, la rama de hierba buena, el frejol pinto y el plátano restante cortado en cuadrados, remueve y espera que cocine durante 40 minutos (a mitad de cocción añade la papa). Comprueba la sal.



Estado actual	Observaciones		
Bueno	Aún se conservan en las familias.		
B. CARACTERÍSTICAS DE LA VISITA DEL RECURSO TURÍSTICO			
Tipo de Visitante	Fuente	Año	Comentario
Extranjeros			Actualmente no cuenta con un libro de registros
Nacionales			
Local			
Distancia desde centro soporte	Tipo de vía	Kilómetros	Tiempo
Ciudad de Bagua – Aramango	Asfaltada	37 km.	30 min.
Tipo de ingreso			Observaciones
Libre			
Época propicia para visitar el Recurso			
Todo el año			Llevar ropa ligera
Actividades se desarrollan actualmente			
Actividad	Descripción		
Naturaleza			
Observación de aves	En el área de influencia del recurso (Aramango)		
Observación de fauna			
Observación de flora			
Observación de paisaje			
Paseos en bicicleta	Previa coordinación desde la ciudad de Bagua o desde el distrito de Aramango.		
Paseos en motocicleta			
Deportes/Aventura			
Caminata/ Trekking	En los alrededores de la comunidad.		
Ciclismo			
Deportes acuáticos			

Natación	Siguiendo el curso del río (pozas naturales)
Cultura y Folklore	
Ferias	En la fiesta patronal del C.P. el Muyo del 3-9 en Honor a la " Virgen Inmaculada Concepción"
Degustación y preparación de platos y bebidas típicas	
Actividades religiosas o patronales	Del 3-9 en Honor a la " Virgen Inmaculada Concepción"
Otros	
Compras de artesanía /souvenir	En el C.P. el Muyo, Aramango o en la ciudad de Bagua
Compras de productos regionales	
Realización de eventos	
Toma de fotografías y filmaciones	A los platos típicos de la zona.
Actividades se podrían desarrollar	
Actividad	Descripción
Naturaleza	
Observación de fauna	En los alrededores del recurso acondicionar lugares estratégicos.
Observación de flora	
Observación de paisaje	
Paseos en motocicleta	
Deportes acuáticos	
Natación	Siguiendo los cursos del río
Servicios turísticos existentes	
Instalaciones privadas	Ciudad o localidad más cercana en donde se encuentra el servicio
Alojamiento	
Hostales	Ciudad de Bagua
EE.HH. (sin categoría)	Distrito de Aramango
Otros (casas hospedaje)	
Alimentación	
Restaurantes	Distrito de Aramango
Kioscos de comida o bebida	
Bares	
Venta de comida rápida	
Otros servicios turísticos	
Agencias de viaje	Ciudad de Bagua
Servicios de guiado: idioma castellano	
Venta de artesanía	
Alquiler de camionetas	
Alquiler de bicicletas	
Lugares de recreación	
Discotecas	Ciudad de Bagua y C.P. el Muyo
Cines o teatros	Ciudad de Bagua
Juegos de casino o tragamonedas	
Karaoke	Ciudad de Bagua, C.P. el Muyo y Aramango

Bares	
Juegos infantiles	
Centros deportivos	
Instalaciones publicas	
Estacionamiento de vehículos	C.P. el Muyo y Aramango
Señales de orientación	Desde la Ciudad de Bagua a Aramango
Oficina de información turística	Ciudad de Bagua
Caminos peatonales	Aramango
Infraestructura básica	
Instalaciones privadas	Ciudad o localidad más cercana en donde se encuentra el servicio
Agua potable (entubada)	Aramango
Energía Eléctrica	
Teléfono	
Alcantarillado	
Señalización	
Servicios turísticos que se requieren o pueden desarrollar	
Instalaciones privadas	Ciudad o localidad más cercana en el que se requiere
Alojamiento	
Hoteles (categoría)	Localidad de Aramango y C.P. el Muyo
Albergues	
Alimentación	
Restaurantes	C.P. el Muyo y Aramango teniendo en cuenta la calidad de servicio
Otros servicios turísticos	
Venta de artesanía	Aramango y el C.P. el Muyo implementar tiendas artesanales
Alquiler de bicicletas	Aramango y el C.P. el Muyo
Instalaciones publicas	
Señales de interpretación	Distrito de Aramango y C.P. el Muyo
Zonas de muestras artesanales, souvenir, otros	
Instalación para la exposición de flora o fauna silvestre	
Oficina de información turística	
Zonas de camping	
Orquidiario	
Infraestructura básica	
Instalaciones privadas	Ciudad o localidad más cercana en donde se encuentra el servicio
Sistema de tratamiento (Biodigestor, pozo séptico, otros)	Ciudad de Bagua, Aramango o C.P. el Muyo

Fuente: Elaboración Propia con apoyo del SIG Mincetur

Anexo 17. Inventario turístico del Chaufa de plátano verde con cecina seca

A. DATOS GENERALES				
Nombre	Chaufa de plátano verde con cecina seca			Ficha N°
Toponimia				0015
UBICACIÓN		DATOS DE GEOREFERENCIA		
Departamento	Amazonas	Coordenadas geográficas (WGS 84)	Latitud	5°25'02"S
Provincia	Bagua		Longitud	78°27'18"W
Distrito	Aramango	Coordenadas UTM (WGS 84) (Opcional)	Latitud	
Otro			Longitud	
Referencia	Aramango	Altitud (m.s.n.m.)	406 m.s.n.m	
CLASIFICACIÓN DEL RECURSO TURÍSTICO		FOTOGRAFÍA ACTUAL		
Categoría	Folklore			
Tipo	Gastronomía			
Sub-Tipo	Platos típicos			
DESCRIPCIÓN				
<p>INGREDIENTES: Ingredientes: Chanco en trozos pellejo de chanco, Papa blanco, Culantro, Rama de hierba buena, 2 plátanos verdes, Frejol pinto, Cebolla, Pasta de ajo, Sal y Comino.</p> <p>PREPARACIÓN: Pon a calentar en una olla mediana un poco de aceite e introduce el chanco previamente salpimentado y séllalo. Deja que fría unos minutos y reserva. En ese mismo aceite prepara un aderezo, primero fríe la cebolla en cuadraditos hasta que se torne cristalina y luego, añade los ajos, remueve durante unos minutos. Añade sal y comino al gusto. Añade agua dos tazas de agua y deja que hierva. Licúa uno de los plátanos con un poco de agua (media taza), esto le dará consistencia o espesor a tu sopa y añade a la olla donde está el agua hirviendo. Agrega el chanco frito, la rama de hierba buena, el frejol pinto y el plátano restante cortado en cuadrados, remueve y espera que cocine durante 40 minutos (a mitad de cocción añade la papa). Comprueba la sal.</p>				
Particularidades		Reconocimientos		
Estado actual		Observaciones		
Bueno		Aún se conservan en las familias.		
B. CARACTERÍSTICAS DE LA VISITA DEL RECURSO TURÍSTICO				
Tipo de Visitante		Fuente	Año	Comentario
Extranjeros				Actualmente no cuenta con un libro de registros
Nacionales				
Local				
Distancia desde centro soporte		Tipo de vía	Kilómetros	Tiempo
Ciudad de Bagua – Aramango		Asfaltada	37 km.	30 min.
Tipo de ingreso				Observaciones


Libre	
Época propicia para visitar el Recurso	
Todo el año	Llevar ropa ligera
Actividades se desarrollan actualmente	
Actividad	Descripción
Naturaleza	
Observación de aves	En el área de influencia del recurso (Aramango)
Observación de fauna	
Observación de flora	
Observación de paisaje	
Paseos en bicicleta	Previa coordinación desde la ciudad de Bagua o desde el distrito de Aramango.
Paseos en motocicleta	
Deportes/Aventura	
Caminata/ Trekking	En los alrededores de la comunidad.
Ciclismo	
Deportes acuáticos	
Natación	Siguiendo el curso del río (pozas naturales)
Cultura y Folklore	
Ferías	En la fiesta patronal del C.P. el Muyo del 3-9 en Honor a la "Virgen Inmaculada Concepción"
Degustación y preparación de platos y bebidas típicas	
Actividades religiosas o patronales	Del 3-9 en Honor a la "Virgen Inmaculada Concepción"
Otros	
Compras de artesanía /souvenir	En el C.P. el Muyo, Aramango o en la ciudad de Bagua
Compras de productos regionales	
Realización de eventos	
Toma de fotografías y filmaciones	A los platos típicos de la zona.
Actividades se podrían desarrollar	
Actividad	Descripción
Naturaleza	
Observación de fauna	Proponer áreas estratégicas para desarrollarlas.
Observación de flora	
Observación de paisaje	
Paseos en motocicleta	
Deportes acuáticos	
Natación	Siguiendo los cursos del río
Otros	
Compras de artesanía /souvenir	Implementar tiendas artesanales en la localidad de Aramango
Compras de productos regionales	
Servicios turísticos existentes	
Instalaciones privadas	Ciudad o localidad más cercana en donde se encuentra el servicio
Alojamiento	

Hostales	Ciudad de Bagua
EE.HH. (sin categoría)	Distrito de Aramango
Otros (casas hospedaje)	
Alimentación	
Restaurantes	Distrito de Aramango
Kioscos de comida o bebida	
Bares	
Venta de comida rápida	
Otros servicios turísticos	
Agencias de viaje	Ciudad de Bagua
Servicios de guiado: idioma castellano	
Venta de artesanía	
Alquiler de camionetas	
Alquiler de bicicletas	
Lugares de recreación	
Discotecas	Ciudad de Bagua y C.P. el Muyo
Cines o teatros	Ciudad de Bagua
Juegos de casino o tragamonedas	
Bares	
Juegos infantiles	
Centros deportivos	
Instalaciones publicas	
Estacionamiento de vehículos	C.P. el Muyo y Aramango
Señales de orientación	Desde la Ciudad de Bagua a Aramango
Oficina de información turística	Ciudad de Bagua
Caminos peatonales	Aramango
Infraestructura básica	
Instalaciones privadas	Ciudad o localidad más cercana en donde se encuentra el servicio
Agua potable (entubada)	Aramango
Energía Eléctrica	
Teléfono	
Alcantarillado	
Señalización	
Servicios turísticos que se requieren o pueden desarrollar	
Instalaciones privadas	Ciudad o localidad más cercana en el que se requiere
Alojamiento	
Hoteles (categoría)	Localidad de Aramango y C.P. el Muyo
Albergues	
Alimentación	
Restaurantes	C.P. el Muyo y Aramango teniendo en cuenta la calidad de servicio

Otros servicios turísticos	
Venta de artesanía	Aramango y el C.P. el Muyo implementar tiendas artesanales
Alquiler de bicicletas	Aramango y el C.P. el Muyo
Instalaciones públicas	
Señales de interpretación	Distrito de Aramango y C.P. el Muyo
Zonas de muestras artesanales, souvenir, otros	
Instalación para la exposición de flora o fauna silvestre	
Zonas de camping	
Infraestructura básica	
Instalaciones privadas	Ciudad o localidad más cercana en donde se encuentra el servicio
Sistema de tratamiento (Biodigestor, pozo séptico, otros)	Ciudad de Bagua, Aramango o C.P. el Muyo

Fuente: Elaboración Propia con apoyo del SIG Mincetur

Anexo 18. Inventario turístico de la Leyenda de la Laguna "El Porvenir"

A. Datos generales				
Nombre	Leyenda de la laguna "El Porvenir"			Ficha N°
Toponimia				0016
UBICACIÓN		DATOS DE GEOREFERENCIA		
Departamento	Amazonas	Coordenadas geográficas (WGS 84)	Latitud	5°25'02"S
Provincia	Bagua		Longitud	78°27'18"W
Distrito	Aramango	Coordenadas UTM (WGS 84) (Opcional)	Latitud	
Otro			Longitud	
Referencia	Aramango	Altitud (m.s.n.m.)	406 m.s.n.m	
CLASIFICACIÓN DEL RECURSO TURÍSTICO		FOTOGRAFÍA ACTUAL		
Categoría	Folklore			
Tipo	Creencias populares			
Sub-Tipo	Otros			
DESCRIPCIÓN				
<p>Cuando el primer poblador proveniente de Cajamarca Sr. Máximo Vega y su esposa Orfelinda Gonzales llegaron al lugar buscando espacios en donde pueda construir un hogar grande fue su sorpresa al darse cuenta que eran los únicos; ellos no sabían que producía, tampoco tenían que comer entonces en una especie de lamento dijeron "por venir aquí no tenemos ni como alimentarse" de esa forma surge el nombre "EL PORVENIR" fue entonces cuando construyeron su primera casa de madera por los abundantes bosques que existía en el lugar. Ya una mañana salieron a talar un espacio para que puedan sembrar sus productos al atardecer se cubrió de nubes todo a su alrededor y por la noche fueron testigos de una gran tormenta eléctrica asombrados por los hechos al siguiente día fueron a seguir talando y se dieron con la gran sorpresa</p>				

que se había inundado todo un valle que con el pasar del tiempo fue naciendo un puquio que también se formó una laguna más pequeña y dicen que es su hija de la laguna grande; fue cuando el Sr. Máximo maravillado por la belleza del lugar decidió comunicar e invitar a vivir a sus familiares por medio de una carta así se pobló y ahora son grandes productores de piña la ROJA ESPAÑOLA.			
Particularidades		Reconocimientos	
Estado actual		Observaciones	
Bueno			
B. CARACTERÍSTICAS DE LA VISITA DEL RECURSO TURÍSTICO			
Tipo de Visitante		Fuente	Año
Extranjeros			
Nacionales			Actualmente no cuenta con un libro de registros
Local			
Distancia desde centro soporte	Tipo de vía	Kilómetros	
Ciudad de Bagua – Aramango	Asfaltada	37 km.	30 min.
Tipo de ingreso			Observaciones
Libre			
Época propicia para visitar el Recurso			
Todo el año			Llevar ropa ligera
Actividades se desarrollan actualmente			
Actividad	Descripción		
Naturaleza			
Observación de aves	En el área de influencia del recurso (Aramango)		
Observación de fauna			
Observación de flora			
Observación de paisaje			
Paseos en bicicleta	Previa coordinación desde la ciudad de Bagua o desde el distrito de Aramango.		
Paseos en motocicleta			
Deportes/Aventura			
Caminata/ Trekking	En los alrededores de la comunidad.		
Ciclismo			
Deportes acuáticos			
Natación	Siguiendo el curso del río (pozas naturales)		
Cultura y Folklore			
Ferías	En la fiesta patronal del C.P. el Muyo del 3-9 en Honor a la " Virgen Inmaculada Concepción"		
Degustación y preparación de platos y bebidas típicas			
Actividades religiosas o patronales	Del 3-9 en Honor a la " Virgen Inmaculada Concepción"		
Otros			
Compras de artesanía /souvenir	En el C.P. el Muyo, Aramango o en la ciudad de Bagua		

Compras de productos regionales	
Realización de eventos	
Toma de fotografías y filmaciones	A los platos típicos de la zona.
Actividades se podrían desarrollar	
Actividad	Descripción
Naturaleza	
Observación de fauna	En los alrededores del recurso acondicionar lugares estratégicos.
Observación de flora	
Observación de paisaje	
Paseos en motocicleta	
Deportes acuáticos	
Natación	Siguiendo los cursos del río
Otros	
Compras de artesanía /souvenir	Implementar tiendas artesanales en la localidad de Aramango
Compras de productos regionales	
Servicios turísticos existentes	
Instalaciones privadas	Ciudad o localidad más cercana en donde se encuentra el servicio
Alojamiento	
Hostales	Ciudad de Bagua
EE.HH. (sin categoría)	Distrito de Aramango
Otros (casas hospedaje)	
Alimentación	
Restaurantes	Distrito de Aramango
Kioscos de comida o bebida	
Bares	
Venta de comida rápida	
Otros servicios turísticos	
Agencias de viaje	Ciudad de Bagua
Servicios de guiado: idioma castellano	
Venta de artesanía	
Alquiler de camionetas	
Alquiler de bicicletas	
Lugares de recreación	
Discotecas	Ciudad de Bagua y C.P. el Muyo
Cines o teatros	Ciudad de Bagua
Juegos de casino o tragamonedas	
Karaoke	Ciudad de Bagua, C.P. el Muyo y Aramango
Bares	
Juegos infantiles	
Centros deportivos	
Instalaciones publicas	

Estacionamiento de vehículos	C.P. el Muyo y Aramango
Señales de orientación	Desde la Ciudad de Bagua a Aramango
Oficina de información turística	Ciudad de Bagua
Caminos peatonales	Aramango
Infraestructura básica	
Instalaciones privadas	Ciudad o localidad más cercana en donde se encuentra el servicio
Agua potable (entubada)	Aramango
Energía Eléctrica	
Teléfono	
Alcantarillado	
Señalización	
Servicios turísticos que se requieren o pueden desarrollar	
Instalaciones privadas	Ciudad o localidad más cercana en el que se requiere
Alojamiento	
Hoteles (categoría)	Localidad de Aramango y C.P. el Muyo
Albergues	
Alimentación	
Restaurantes	C.P. el Muyo y Aramango teniendo en cuenta la calidad de servicio
Otros servicios turísticos	
Venta de artesanía	Aramango y el C.P. el Muyo implementar tiendas artesanales
Alquiler de bicicletas	Aramango y el C.P. el Muyo
Instalaciones publicas	
Señales de interpretación	Distrito de Aramango y C.P. el Muyo
Zonas de muestras artesanales, souvenir, otros	
Instalación para la exposición de flora o fauna silvestre	
Oficina de información turística	
Zonas de camping	
Orquidiario	
Infraestructura básica	
Instalaciones privadas	Ciudad o localidad más cercana en donde se encuentra el servicio
Sistema de tratamiento (Biodigestor, pozo séptico, otros)	Ciudad de Bagua, Aramango o C.P. el Muyo

Fuente: Elaboración Propia con apoyo del SIG Mincetur

Anexo 19. Inventario turístico de la Danza típica Awajum

A. Datos generales				
Nombre	Danza típica Awajum			Ficha N°
Toponimia				0017
UBICACIÓN		DATOS DE GEOREFERENCIA		
Departamento	Amazonas	Coordenadas geográficas (WGS 84)	Latitud	5°25'02"S
Provincia	Bagua		Longitud	78°27'18"W
Distrito	Aramango	Coordenadas UTM (WGS 84) (Opcional)	Latitud	
Otro			Longitud	
Referencia	Aramango	Altitud (m.s.n.m.)	406 m.s.n.m	
CLASIFICACIÓN DEL RECURSO TURÍSTICO		FOTOGRAFÍA ACTUAL		
Categoría	Folklore			
Tipo	Música y danzas			
Sub-Tipo	Otros			
DESCRIPCIÓN				
<p>La danza típica Awajún, es una danza tradicional de la cultura, y puede ser bailada por hombres y mujeres, este tipo de danzas se realiza especialmente durante acontecimientos sociales como fiestas patronales y conmemoraciones. Hoy en día los más jóvenes aprenden al ver bailar a los mayores, quienes se encargan de enseñar para conservar la tradición. La danza típica Awajún, es una forma de expresión artística como el baile. Podemos observar esa herencia milenaria que hace parte de nuestra identidad cultural. La danza típica es pasión, libertad, movimiento y una forma de expresión corporal y la riqueza cultural, la herencia que nos dejó nuestros ancestros hasta ahora mantenemos viva la cultura.</p>				
Particularidades		Reconocimientos		
Estado actual		Observaciones		
Bueno				
B. CARACTERÍSTICAS DE LA VISITA DEL RECURSO TURÍSTICO				
Tipo de Visitante		Fuente	Año	Comentario
Extranjeros				Actualmente no cuenta con un libro de registros
Nacionales				
Local				
Distancia desde centro soporte		Tipo de vía	Kilómetros	Tiempo
Ciudad de Bagua – Aramango		Asfaltada	37 km.	30 min.
Tipo de ingreso				Observaciones
Libre				
Época propicia para visitar el Recurso				
Todo el año				Llevar ropa ligera

Actividades se desarrollan actualmente	
Actividad	Descripción
Naturaleza	
Observación de aves	En el área de influencia del recurso (Aramango)
Observación de fauna	
Observación de flora	
Observación de paisaje	
Paseos en bicicleta	Previa coordinación desde la ciudad de Bagua o desde el distrito de Aramango.
Paseos en motocicleta	
Deportes/Aventura	
Caminata/ Trekking	En los alrededores de la comunidad.
Ciclismo	
Deportes acuáticos	
Natación	Siguiendo el curso del río (pozas naturales)
Cultura y Folklore	
Ferías	En la fiesta patronal del C.P. el Muyo del 3-9 en Honor a la "Virgen Inmaculada Concepción"
Degustación y preparación de platos y bebidas típicas	
Actividades religiosas o patronales	Del 3-9 en Honor a la "Virgen Inmaculada Concepción"
Otros	
Compras de artesanía /souvenir	En el C.P. el Muyo, Aramango o en la ciudad de Bagua
Compras de productos regionales	
Realización de eventos	
Toma de fotografías y filmaciones	A los platos típicos de la zona.
Actividades se podrían desarrollar	
Actividad	Descripción
Naturaleza	
Observación de fauna	En los alrededores del recurso acondicionar lugares estratégicos.
Observación de flora	
Observación de paisaje	
Paseos en motocicleta	
Deportes acuáticos	
Natación	Siguiendo los cursos del río
Otros	
Compras de artesanía /souvenir	Implementar tiendas artesanales en la localidad de Aramango
Compras de productos regionales	
Servicios turísticos existentes	
Instalaciones privadas	Ciudad o localidad más cercana en donde se encuentra el servicio
Alojamiento	
Hostales	Ciudad de Bagua
EE.HH. (sin categoría)	Distrito de Aramango
Otros (casas hospedaje)	

Alimentación	
Restaurantes	Distrito de Aramango
Kioscos de comida o bebida	
Bares	
Venta de comida rápida	
Otros servicios turísticos	
Agencias de viaje	Ciudad de Bagua
Servicios de guiado: idioma castellano	
Venta de artesanía	
Alquiler de camionetas	
Alquiler de bicicletas	
Lugares de recreación	
Discotecas	Ciudad de Bagua y C.P. el Muyo
Cines o teatros	Ciudad de Bagua
Juegos de casino o tragamonedas	
Karaoke	Ciudad de Bagua, C.P. el Muyo y Aramango
Bares	
Juegos infantiles	
Centros deportivos	
Instalaciones publicas	
Estacionamiento de vehículos	C.P. el Muyo y Aramango
Señales de orientación	Desde la Ciudad de Bagua a Aramango
Oficina de información turística	Ciudad de Bagua
Caminos peatonales	Aramango
Infraestructura básica	
Instalaciones privadas	Ciudad o localidad más cercana en donde se encuentra el servicio
Agua potable (entubada)	Aramango
Energía Eléctrica	
Teléfono	
Alcantarillado	
Señalización	
Servicios turísticos que se requieren o pueden desarrollar	
Instalaciones privadas	Ciudad o localidad más cercana en el que se requiere
Alojamiento	
Hoteles (categoría)	Localidad de Aramango y C.P. el Muyo
Albergues	
Alimentación	
Restaurantes	C.P. el Muyo y Aramango teniendo en cuenta la calidad de servicio
Otros servicios turísticos	
Venta de artesanía	Aramango y el C.P. el Muyo implementar tiendas artesanales

Alquiler de bicicletas	Aramango y el C.P. el Muyo
Instalaciones publicas	
Señales de interpretación	Distrito de Aramango y C.P. el Muyo
Zonas de muestras artesanales, souvenir, otros	
Instalación para la exposición de flora o fauna silvestre	
Oficina de información turística	
Zonas de camping	
Orquidiario	
Infraestructura básica	
Instalaciones privadas	Ciudad o localidad más cercana en donde se encuentra el servicio
Sistema de tratamiento (Biodigestor, pozo séptico, otros)	Ciudad de Bagua, Aramango o C.P. el Muyo

REGISTRO FOTOGRÁFICO EN TRABAJO DE CAMPO



Ingreso a la laguna de El Porvenir



Laguna de El Porvenir




El Cerro Adobe



El Cerro Adobe



Hidroeléctrica El Muyo



Catarata la Bella



Alcalde Encargado de El Porvenir



Apu de la comunidad nativa Tsunsuntsa



Catarata la Bella



Comunidad Nativa de Tsunsuntsa