

**UNIVERSIDAD NACIONAL
TORIBIO RODRÍGUEZ DE MENDOZA DE AMAZONAS**



**FACULTAD DE CIENCIAS ECONÓMICAS Y
ADMINISTRATIVAS
ESCUELA PROFESIONAL DE ADMINISTRACIÓN EN TURISMO**

**TESIS PARA OBTENER
EL TÍTULO PROFESIONAL DE
LICENCIADA EN ADMINISTRACIÓN EN TURISMO**

**TURISMO DE AVENTURA Y SU CONTRIBUCIÓN AL
DESARROLLO LOCAL DEL DISTRITO DE CUISPES,
REGIÓN AMAZONAS 2021**

Autora: Bach. Diana Cecilia Centurión Fernández

Asesor: Mag. Erik Martos Collazos Silva

Registro: ()

CHACHAPOYAS - PERÚ

2023

AUTORIZACIÓN DE PUBLICACIÓN DE LA TESIS EN EL REPOSITORIO INSTITUCIONAL DE LA UNTRM



ANEXO 3-H

AUTORIZACIÓN DE PUBLICACIÓN DE LA TESIS EN EL REPOSITORIO INSTITUCIONAL DE LA UNTRM

1. Datos de autor 1

Apellidos y nombres (tener en cuenta las tildes): Centurión Fernández Diana Cecilia
DNI N°: 71587152
Correo electrónico: fordciana.f@gmail.com
Facultad: Ciencias Económicas y Administrativas
Escuela Profesional: Administración en Turismo

Datos de autor 2

Apellidos y nombres (tener en cuenta las tildes): _____
DNI N°: _____
Correo electrónico: _____
Facultad: _____
Escuela Profesional: _____

2. Título de la tesis para obtener el Título Profesional

Turismo de aventura y su contribución al desarrollo local del distrito de Quispe, región Amazonas 2021

3. Datos de asesor 1

Apellidos y nombres: Collazos Silva Erik Marto
DNI, Pasaporte, C.E N°: 41103538
Open Research and Contributor-ORCID (<https://orcid.org/0000-0002-9670-0970>) <http://orcid.org/0000-0003-2226-2316>

Datos de asesor 2

Apellidos y nombres: _____
DNI, Pasaporte, C.E N°: _____
Open Research and Contributor-ORCID (<https://orcid.org/0000-0002-9670-0970>) _____

4. Campo del conocimiento según la Organización para la Cooperación y el Desarrollo Económicos- OCDE (ejemplo: Ciencias médicas, Ciencias de la Salud-Medicina básica-Immunología)

https://catalogos.concytec.gob.pe/vocabulario/ocde_ford.html
5.00.00 Ciencias Sociales ; 5.02.00 Economía y negocios ; 5.02.04 Negocios, Administración

5. Originalidad del Trabajo

Con la presentación de esta ficha, el(la) autor(a) o autores(as) señalan expresamente que la obra es original, ya que sus contenidos son producto de su directa contribución intelectual. Se reconoce también que todos los datos y las referencias a materiales ya publicados están debidamente identificados con su respectivo crédito e incluidos en las notas bibliográficas y en las citas que se destacan como tal.

6. Autorización de publicación

El(los) titular(es) de los derechos de autor otorga a la Universidad Nacional Toribio Rodríguez de Mendoza de Amazonas (UNTRM), la autorización para la publicación del documento indicado en el punto 2, bajo la *Licencia creative commons* de tipo BY-NC: Licencia que permite distribuir, remezclar, retocar, y crear a partir de su obra de forma no comercial por lo que la Universidad deberá publicar la obra poniéndola en acceso libre en el repositorio institucional de la UNTRM y a su vez en el Registro Nacional de Trabajos de Investigación-RENATI, dejando constancia que el archivo digital que se está entregando, contiene la versión final del documento sustentado y aprobado por el Jurado Evaluador.

Chachapoyas, 18 / Septiembre / 2023



[Firma]
Firma del autor 1

Firma del autor 2

[Firma]
Firma del Asesor 1

Firma del Asesor 2

DEDICATORIA

La presente investigación está dedicado a mi madre, la señora María Flor Fernández Cruz quien me brindo su apoyo durante todo el proceso de mi formación profesional.

AGRADECIMIENTOS

Quiero agradecer a la Municipalidad Distrital de Cuispes, representado por el señor alcalde Neiser Galoc Cava, quien me ha brindado la autorización para recoger información en el distrito.

A la Dirección Regional de Comercio Exterior y Turismo de Amazonas representada por su directora la Lic. Gisela Orozco Silva, quienes me facilitaron información de sus documentos relacionados a los prestadores de servicios y flujo de visitantes.

Agradezco a la Asociación Comunal de Turismo Yumbilla, de manera especial al socio Jarvic Galoc Cava, quien me brindo las facilidades durante mi estadía en el distrito de Cuispes, esta permitió realizar el trabajo de campo.

Agradezco también al Mag. Erik Martos Collazos Silva, por el asesoramiento en el desarrollo de la presente tesis, orientándome en la parte metodológica y organizativa desde la presentación del proyecto hasta la elaboración del informe final.

Mi agradecimiento a los pobladores del distrito de Cuispes quienes me han brindado la información necesaria durante la realización de encuesta in situ en el distrito de Cuispes.

Finalmente agradecer a todas aquellas personas que me apoyaron en el proceso de recojo de información, el cual permitió cumplir con los objetivos de la investigación.

**AUTORIDADES DE LA UNIVERSIDAD NACIONAL TORIBIO RODRÍGUEZ
DE MENDOZA DE AMAZONAS**

Ph.D. JORGE LUIS MAICELO QUINTANA

RECTOR

Dr. OSCAR ANDRÉS GAMARRA TORRES

VICERRECTOR ACADÉMICO

Dra. MARÍA NELLY LUJÁN ESPINOZA

VICERRECTORA DE INVESTIGACIÓN

Mag. CIRILO LORENZO ROJAS MALLQUI

**DECANO DE LA FACULTAD DE CIENCIAS ECONÓMICAS Y
ADMINISTRATIVAS**

VISTO BUENO DEL ASESOR DE LA TESIS



UNTRM

REGLAMENTO GENERAL
PARA EL OTORGAMIENTO DEL GRADO ACADÉMICO DE
BACHILLER, MAESTRO O DOCTOR Y DEL TÍTULO PROFESIONAL

ANEXO 3-L


VISTO BUENO DEL ASESOR DE TESIS PARA OBTENER EL TÍTULO PROFESIONAL

El que suscribe el presente, docente de la UNTRM (X)/Profesional externo (), hace constar que ha asesorado la realización de la Tesis titulada TURISMO DE AVENTURA Y SU CONTRIBUCIÓN AL DESARROLLO LOCAL DEL DISTRITO DE CUSPES, REGIÓN AMAZONAS 2021; del egresado DIANA CECILIA CENTURIÓN FERNÁNDEZ de la Facultad de CIENCIAS ECONÓMICAS Y ADMINISTRATIVAS Escuela Profesional de ADMINISTRACIÓN EN TURISMO de esta Casa Superior de Estudios.


El suscrito da el Visto Bueno a la Tesis mencionada, dándole pase para que sea sometida a la revisión por el Jurado Evaluador, comprometiéndose a supervisar el levantamiento de observaciones que formulen en Acta en conjunto, y estar presente en la sustentación.

Chachapoyas, 03 de MAYO de 2023





Firma y nombre completo del Asesor
Mag. Erik Martos Collazos Silva

JURADO EVALUADOR DE LA TESIS




Dra. Milena Leticia Weepiu Samekash

PRESIDENTE



Mag. Franklin Omar Zavaleta Chavez Arroyo

SECRETARIO



Mag. Ester Roxana Muñoz Torres

VOCAL

CONSTANCIA DE ORIGINALIDAD DE LA TESIS



UNTRM

REGLAMENTO GENERAL

PARA EL OTORGAMIENTO DEL GRADO ACADÉMICO DE BACHILLER, MAESTRO O DOCTOR Y DEL TÍTULO PROFESIONAL

ANEXO 3-Q

CONSTANCIA DE ORIGINALIDAD DE LA TESIS PARA OBTENER EL TÍTULO PROFESIONAL

Los suscritos, miembros del Jurado Evaluador de la Tesis titulada:

Turismo de aventura y su contribución al desarrollo local del
distrito de Cuopos, región Amazonas 2021

presentada por el estudiante ()/egresado (X) Diana Cecilia Centurión Fernández

de la Escuela Profesional de Administración en Turismo

con correo electrónico institucional tocolina cf@gmail.com


después de revisar con el software Turnitin el contenido de la citada Tesis, acordamos:


- La citada Tesis tiene 18 % de similitud, según el reporte del software Turnitin que se adjunta a la presente, el que es menor (X) / igual () al 25% de similitud que es el máximo permitido en la UNTRM.
- La citada Tesis tiene _____ % de similitud, según el reporte del software Turnitin que se adjunta a la presente, el que es mayor al 25% de similitud que es el máximo permitido en la UNTRM, por lo que el aspirante debe revisar su Tesis para corregir la redacción de acuerdo al Informe Turnitin que se adjunta a la presente. Debe presentar al Presidente del Jurado Evaluador su Tesis corregida para nueva revisión con el software Turnitin.



Chachapoyas, 18 de Septiembre del 2023


SECRETARIO


VOCAL


PRESIDENTE

OBSERVACIONES:

.....
.....

ACTA DE SUSTENTACIÓN DE LA TESIS



UNTRM

REGLAMENTO GENERAL

PARA EL OTORGAMIENTO DEL GRADO ACADÉMICO DE BACHILLER, MAESTRO O DOCTOR Y DEL TÍTULO PROFESIONAL

ANEXO 3-S

ACTA DE SUSTENTACIÓN DE TESIS PARA OBTENER EL TÍTULO PROFESIONAL

En la ciudad de Chachapoyas, el día 07 de noviembre del año 2023, siendo las 11:00 horas, el aspirante: Diana Cecilia Centurión Fernández, asesorado por Mag. Erik Martos Collazos Silva defiende en sesión pública presencial () / a distancia () la Tesis titulada: Turismo de aventura y su contribución al desarrollo local del distrito de Cuispes, región Amazonas 2021, para obtener el Título Profesional de Licenciada en Administración en Turismo a ser otorgado por la Universidad Nacional Toribio Rodríguez de Mendoza de Amazonas; ante el Jurado Evaluador, constituido por:

Presidente: Dra. Milena Leticia Weepiv Same Kash

Secretario: Mag. Franklin Omar Zavaleta Chavez Arroyo

Vocal: Mag. Ester Roxana Muñoz Torres

Procedió el aspirante a hacer la exposición de la Introducción, Material y métodos, Resultados, Discusión y Conclusiones, haciendo especial mención de sus aportaciones originales. Terminada la defensa de la Tesis presentada, los miembros del Jurado Evaluador pasaron a exponer su opinión sobre la misma, formulando cuantas cuestiones y objeciones consideraron oportunas, las cuales fueron contestadas por el aspirante.

Tras la intervención de los miembros del Jurado Evaluador y las oportunas respuestas del aspirante, el Presidente abre un turno de intervenciones para los presentes en el acto de sustentación, para que formulen las cuestiones u objeciones que consideren pertinentes.

Seguidamente, a puerta cerrada, el Jurado Evaluador determinó la calificación global concedida a la sustentación de la Tesis para obtener el Título Profesional, en términos de:

Aprobado () por Unanimidad () / Mayoría () Desaprobado ()

Otorgada la calificación, el Secretario del Jurado Evaluador lee la presente Acta en esta misma sesión pública. A continuación se levanta la sesión.

Siendo las 11:55 horas del mismo día y fecha, el Jurado Evaluador concluye el acto de sustentación de la Tesis para obtener el Título Profesional.


SECRETARIO


VOCAL


PRESIDENTE

OBSERVACIONES:

ÍNDICE O CONTENIDO GENERAL

AUTORIZACIÓN DE PUBLICACIÓN DE LA TESIS EN EL REPOSITORIO INSTITUCIONAL DE LA UNTRM.....	ii
DEDICATORIA	iii
AGRADECIMIENTOS	iv
AUTORIDADES DE LA UNIVERSIDAD NACIONAL TORIBIO RODRÍGUEZ DE MENDOZA DE AMAZONAS	v
VISTO BUENO DEL ASESOR DE LA TESIS	vi
JURADO EVALUADOR DE LA TESIS	vii
CONSTANCIA DE ORIGINALIDAD DE LA TESIS.....	viii
ACTA DE SUSTENTACIÓN DE LA TESIS.....	ix
ÍNDICE O CONTENIDO GENERAL.....	x
ÍNDICE DE TABLAS	xii
ÍNDICE DE FIGURAS	xiii
RESUMEN	xv
ABSTRACT.....	xvi
I. INTRODUCCIÓN	17
II. MATERIAL Y MÉTODOS.....	20
2.1. Diseño de investigación	20
2.2. Nivel de investigación.....	20
2.3. Diseño	20
2.4. Enfoque de la investigación	21
2.5. Población muestra y muestreo	21
2.6. Métodos.....	23
2.7. Análisis de datos	23
III. RESULTADOS	24
3.1. Evaluación de la oferta para el turismo de aventura del distrito de Cuispes....	24

3.2.	Demanda real y potencial del turismo de aventura del distrito de Cuzpes.	36
3.3.	Contribución del turismo de aventura en la calidad de vida de la población del distrito de Cuzpes.....	40
3.4.	Estrategias de turismo de aventura para el desarrollo local del distrito de Cuzpes. 44	
IV.	DISCUSIÓN	52
V.	CONCLUSIONES	55
VI.	RECOMENDACIONES.....	56
VII.	REFERENCIAS BIBLIOGRÁFICAS	57
	ANEXOS	59

ÍNDICE DE TABLAS

Tabla 1 Operacionalización de variables	22
Tabla 2 Accesos del distrito de Cuispes	25
Tabla 3 Ficha técnica inventario de Recursos Turísticos	25
Tabla 4 Otros Atractivos y recursos turísticos	26
Tabla 5 Servicios de alimentación	27
Tabla 6 Ficha técnica de La Posada de Cuispes	28
Tabla 7 Alojamientos cercanos al distrito de Cuispes	29
Tabla 8 Relación de socios inscritos en la asociación	30
Tabla 9 Prueba de hipótesis	43
Tabla 10 Matriz de identificación de potencialidades, limitaciones y problemas del turismo de aventura em el distrito de Cuispes	44
Tabla 11 Plan de acción para de acuerdo a las estrategias establecidas	49

ÍNDICE DE FIGURAS

Figura 1 Mapa de ubicación del distrito de Cuzpes	24
Figura 2 Evaluación del servicio según Tripadvisor	29
Figura 3 Género de la población encuestada	31
Figura 4 Distribución de la población encuestada de acuerdo al grupo etario	32
Figura 5 Frecuencia con la que se observa la visita de turistas al distrito	32
Figura 6 Percepción respecto a la frecuencia con la que los turistas realizan turismo de aventura en el distrito de Cuzpes	33
Figura 7 Opinión respecto a que si los turistas deberían realizar turismo de aventura... 33	
Figura 8 Apreciación respecto al entorno natural del distrito de Cuzpes para realizar actividades de turismo de aventura	34
Figura 9 Frecuencia con la que los pobladores realizan actividades al aire libre	34
Figura 10 Apreciación respecto al desarrollo de actividades en el entorno natural de Cuzpes 35	
Figura 11 Percepción de los pobladores de Cuzpes respecto a la seguridad de turismo de aventura en el distrito.....	35
Figura 12 Opinión de la población de Cuzpes a la confiabilidad de la información brindada por los guías en el distrito de Cuzpes.....	36
Figura 13 Atractivos turísticos más visitados de la región Amazonas	36
Figura 14 Turistas nacionales y extranjeros distribuidos por Género	37
Figura 15 Distribución de los turistas por edad	37
Figura 16 Distribución de los turistas según el motivo de viaje	38
Figura 17 Grupo de viaje de los turistas nacionales y extranjeros.....	39
Figura 18 Recomendación del atractivo turístico de la catarata de Yumbilla	39
Figura 19 Opinión de los pobladores si el turismo de aventura ha mejorado los accesos	
40	
Figura 20 Apreciación de los pobladores respecto al mejoramiento de las organizaciones con el turismo en el distrito.....	41

Figura 21 Opinión respecto al turismo de aventura y su contribución en la generación de ingresos económicos del distrito de Cuispes	41
Figura 22 Opinión respecto al turismo y su contribución en el manejo de residuos sólidos en el distrito de Cuispes	42
Figura 23 Opinión respecto al involucramiento de la Municipalidad en el cuidado del medio ambiente.....	42
Figura 24 Opinión respecto si el turismo de aventura contribuye en el desarrollo del distrito de Cuispes.....	43
Figura 25 Árbol de Problemas o árbol causa efecto	46
Figura 26 Objetivos estratégicos y específicos.....	47

RESUMEN

El turismo es una actividad económica y social que dinamiza la economía de diferentes poblaciones, especialmente de aquellas que cuentan con atractivos que interesan la visita de turistas donde puedan realizar actividades no convencionales por ello la investigación titulada: Turismo de aventura y su contribución al desarrollo local del distrito de Cuispes, región Amazonas 2021, tuvo como objetivo: Determinar de qué manera contribuye el turismo de aventura en el desarrollo local del distrito de Cuispes región Amazonas, 2021. La investigación es de tipo básica descriptiva, lo cual tuvo como objeto de estudio a la población del distrito, quienes brindaron información mediante la técnica de la encuesta, realizada a 260 pobladores. Los resultados de la investigación muestran la evaluación de la oferta para el turismo de aventura del distrito de Cuispes, la demanda real y potencial del turismo de aventura en el distrito de Cuispes, la contribución del turismo de aventura en la calidad de la población y las estrategias de turismo de aventura para el desarrollo local del distrito de Cuispes; lo cual permitió concluir que el turismo de aventura contribuye de manera positiva en el desarrollo local del distrito, demostrado mediante Rho. Spearman con un nivel de significancia de 0,904.

Palabras clave: Turismo de aventura, desarrollo local, contribución.

ABSTRACT

Tourism is an economic and social activity that stimulates the economy of different populations, especially those that have attractions that interest tourists to visit where they can carry out unconventional activities, therefore the research entitled: Adventure tourism and its contribution to local development of the Cuispes district, Amazonas region 2021, had as objective: To determine how adventure tourism contributes to the local development of the Cuispes district of the Amazonas region, 2021. The research was of a basic descriptive type, which had as its object of study to the population of the district, who provided information through the survey technique, carried out on 260 residents. The results of the research show the evaluation of the offer for adventure tourism in the Cuispes district, the real and potential demand for adventure tourism in the Cuispes district, the contribution of adventure tourism in the quality of the population and the adventure tourism strategies for the local development of the Cuispes district; which allowed us to conclude that adventure tourism contributes positively to the local development of the district, demonstrated by Rho. Spearman with a significance level of 0.904.

Keywords: Adventure tourism, local development, contribution.

I. INTRODUCCIÓN

El turismo hoy en día se ha convertido en una de las principales actividades económicas de numerosos países a nivel mundial, dicho incremento se debe a la diversificación de la competencia de numerosos destinos (OMT, 2019). Por otro lado, el turismo en los últimos años ha experimentado grandes cambios estos surgidos por la Pandemia COVID-19, la cual ha obligado a adoptar nuevas normalidades orientadas a modelos de turismo más sostenibles y el uso de tecnologías novedosas podrían ser una estrategia para mitigar los efectos postpandemia (Baby y Nadeem, 2021).

Según Promperú (2022) el turismo en el Perú este año aportará el 2.5% del Producto Bruto Interno (PBI), todo ello de la mano de la competitividad la misma que se está logrando mediante el fortalecimiento del sector; así mismo el año 2022 el Perú espera recibir 1.5 millones de turistas extranjeros, y 24 millones de viajes de turismo interno, todo ello en busca de la reactivación del turismo. Por otro lado, el Perú posee un sin número de atractivos turísticos teniendo una oferta turística diversificada destacando entre los destinos de turismo de aventura a Lunahuaná, en Lima, El valle de Urubamba en Cusco y cañón del Colca en Arequipa (Promperú, 2022).

La región Amazonas es una de las regiones más apropiadas para el desarrollo del turismo de aventura, esta cuenta con más de 900 de recursos turísticos (Dircetur, 2020). Sin embargo; existen otros atractivos emergentes siendo uno de ellos la catarata de Yumbilla en el distrito de Cuispes, la misma que se sitúa en el puesto número ocho de los atractivos que mayor satisfacción dieron a los turistas (Mincetur, 2018). Las actividades turísticas que se realizan en este atractivo son diversas siendo una de ellas el turismo de aventura con la actividad de rapel como la más importante. Por ello la investigación titulada Turismo de aventura y su contribución al desarrollo local del distrito de Cuispes, región Amazonas 2021, tuvo como objetivo general determinar de qué manera contribuye el turismo de aventura en el desarrollo local del distrito de Cuispes región Amazonas, 2021 y sus objetivos específicos fueron: a) Evaluar la oferta para el turismo de aventura del distrito del distrito de Cuispes, b) Conocer la demanda real y potencial del turismo de aventura del distrito de Cuispes, c) Determinar de qué manera el turismo de aventura

contribuye a la calidad de vida de la población del distrito de Cuzpes y d) Plantear estrategias de turismo de aventura como contribución al desarrollo local del distrito de Cuzpes.

Los antecedentes considerados en la investigación fueron estudios realizados por Aguirre et al. (2018) quienes su investigación realizada en el municipio de Chalcán Sucre (Colombia), propusieron una metodología para la elaboración de estrategias de desarrollo local de comunidades, considerando para ello actividades sostenibles, las cuales busquen la inclusión social de poblaciones vulnerables, dentro de ellos los jóvenes y las mujeres. De su parte Landivar (2016) realiza un Plan de desarrollo de turismo de aventura para el cantón de Quito en la Provincia de Pichincha (Ecuador), para el estudio hace una evaluación de la oferta y la demanda concluyendo con propuestas de actividades de turismo de aventura como las rutas en bicicleta, tubing y canopy. Así mismo, Carrera, Larrea y Moncayo (2020), mencionan las teorías del desarrollo con un análisis multidimensional que comprende: el análisis socioeconómico, cultural y ambiental ubicando al turismo como una actividad que genera mejores condiciones de vida para las poblaciones, a partir del ordenamiento del territorio, que brinda confort a las personas que lo habitan en tal sentido concluye que el turismo en el Ecuador aporta significativamente en el desarrollo Local.

De igual forma Quispe (2018), propone la actividad turística de rappel como una alternativa de turismo de aventura en la comunidad de Huerta Huaraya (Puno), para lo cual hizo una evaluación de los recursos turísticos y las facilidades para la práctica de esta actividad. Así mismo para lograr la sostenibilidad de la actividad se consultó a los pobladores si están de acuerdo en el desarrollo de dicha actividad donde en su mayoría se encontraron de acuerdo ya que el turismo de aventura con la práctica del rappel permitirá aprovechar las áreas naturales del distrito. Berrospi & Huertas (2019) realiza su investigación en el distrito de Surco (Lima), donde establece la relación entre la promoción turística y el turismo de aventura, concluyendo que, si existe una eficiente gestión de los medios en la promoción del turismo de aventura, el flujo de visitantes incrementa de manera significativa, por ello es necesario promover al distrito como un destino de turismo de aventura a través de las páginas web, las redes sociales y la televisión.

Del mismo modo Yalta (2020), evalúa las condiciones de las cataratas adyacentes a Gocta, la cual tiene como ámbito de intervención y ruta de acceso la localidad de

Cocachimba; estas cataratas son Cajuache, Golondrina y Tinya, estas presentan condiciones para el desarrollo de turismo de aventura, además concluye que con la práctica de estas actividades se implementará mejores accesos que serán de utilidad para los pobladores de Cocachimba y la Coca. Chávez (2019) en su investigación propone actividades de turismo de aventura en el corredor turístico Chachapoyas, Maino y Levanto concluyendo que la principal actividad que se debe implementar en este corredor debe de ser de paseo en bicicleta. Finalmente, Ugaz (2018), propone actividades de turismo sostenible en el distrito de Jazán teniendo al ecoturismo como su principal actividad, y dentro de esta considera que se debe promover la actividad de rappel, aseverando que todo ello permitirá el desarrollo del distrito de Jazán.

La metodología que se ha utilizado en la presente investigación es correlacional, donde se tuvo a los métodos inductivo, deductivo, analítico y descriptivo como la base de la investigación; la población estuvo conformada por la población local del distrito de Cuispes y los turistas nacionales y extranjeros que visitaron el distrito de Cuispes; Del mismo modo para el recojo de información se utilizaron las encuestas y la revisión documentaria.

Los resultados muestran la evaluación de oferta para el turismo de aventura en el distrito de Cuispes, donde se evalúa la accesibilidad, las instalaciones turísticas, los prestadores de servicios turísticos y la percepción de la población respecto al turismo de aventura, de otro lado se muestra la evaluación de la demanda real y potencial del distrito evaluado desde el perfil del turista; también se presenta la contribución del turismo de aventura en la calidad de vida de la población evaluados desde aspectos sociales, económicos y ambientales finalmente se plantea estrategias de turismo de aventura para el desarrollo local del distrito de Cuispes, las cuales comprenden el diagnóstico y las estrategias de gestión turística el cual presenta importantes recursos; por otro lado, se evidenció que el turismo contribuye de manera significativa en la calidad de vida de la población del distrito de Cuispes. Como conclusión se afirma que el turismo de aventura contribuye de manera significativa en el desarrollo local del distrito, demostrado mediante Rho. Spearman con un nivel de significancia de 0,904, ello se refleja en la mejora de los accesos y los servicios básicos.

II. MATERIAL Y MÉTODOS

2.1. Diseño de investigación

Por su naturaleza este tipo de investigación es básica o llamada también teórica, esto ya que con la investigación se buscó ampliar los conocimientos respecto a la contribución del turismo de aventura en el desarrollo local del distrito de Cuispes en la región Amazonas.

Así mismo este tipo de investigación es definido por Hernández et al., (2014) como un conjunto de procesos sistemáticos, críticos y empíricos los mismos que permiten explicar un fenómeno dado (p. 13).

2.2. Nivel de investigación

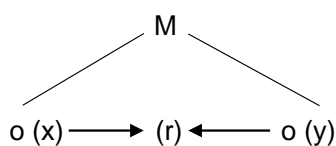
Dado que la investigación presenta una relación causa y efecto el nivel de nuestra investigación es de tipo correlacional, así mismo esta permitió medir la relación entre el turismo de aventura y el desarrollo local del distrito de Cuispes en la región Amazonas (Behar, 2008, p. 14).

2.3. Diseño

La investigación es no experimental, esto debido a que los hechos fueron observados en su condición actual y de forma natural, es decir sin que exista una manipulación de las variables de estudio, por lo que solo se midió y analizó la incidencia e interrelación de estas. (Sampieri et al., 2010 p. 151)

De otro lado la investigación es transversal debido a que el recojo de la información se realizó en un determinado momento, investigándose en base a la evaluación o evolución futura del problema.

La representación gráfica del diseño es el siguiente:



Donde:

M: Muestra de pobladores residentes en el distrito de Cuispes

Ox: Turismo de aventura

Oy: Desarrollo local

r: Relación entre las variables de estudio

2.4. Enfoque de la investigación

Para hacer el análisis de la investigación se hizo mediante la estadística descriptiva en tanto la investigación tiene un enfoque cuantitativo.

2.5. Población muestra y muestreo

Población

Según López (2004), “Es el conjunto de personas u objetos de los que se desea conocer algo en una investigación” (p. 1). Para el caso de la presente investigación se tuvo una población (**P1**) conformado por los pobladores del Distrito de Cuispes, la misma que de acuerdo al censo del 2017 es de: 797 (Inei, 2018)

Muestra

Es la parte del universo o conocido también como subconjunto, la misma que permite hacer el estudio a menor costo y tiempo, por lo que esta debe de ser representativa (Behar, 2008, p. 51). Para el caso de la investigación estuvo conformada por 260 pobladores del distrito de Cuispes.

De otro lado para estimar el tamaño muestral se empleó el muestreo probabilístico aleatorio simple para poblaciones finitas cuya fórmula es la siguiente:

$$n = \frac{Z^2 p \cdot q N}{E^2 (N-1) + Z^2 p \cdot q}$$

Donde:

n: tamaño de muestra

N: tamaño de la población

E: error de muestreo la misma que será del 5%

Z: Nivel de confianza que para el caso es de 1.96

p: como no se conoce probabilidad de que ocurra se asume el 0.5 para p

q: para este caso se asume el 0,5 probabilidad de que no ocurra

Reemplazando:

M1 = n = $1.96^2 * 0.5 * 0.5 (797) / 0.05^2 * 796 + 1.96^2 * 0.5 * 0.5 = 259.4 = \mathbf{260}$ pobladores

Donde por tratarse de personas se ha hecho el respectivo redondeo.

1.5 Variables de estudio

Variable 1: Turismo de aventura

Variable 2: Desarrollo local

Tabla 1

Operacionalización de variables

Variable	Definición conceptual	Definición operacional	Dimensiones	Indicadores	Técnicas / Instrumentos
Turismo de aventura	Es una modalidad de turismo alternativo, que permite estar en contacto con el entorno natural y haciendo esfuerzo físico de riesgo (Mincetur, 2016)	Desarrollo de actividades turísticas de riesgo en el aire, agua o la tierra, para lo cual requiere esfuerzo físico.	Oferta para turismo de aventura Flujo turístico Actividades turísticas	Flujo de visitantes Generación de ingresos Actividades turísticas Infraestructura turística	Encuestas/ cuestionarios
Desarrollo local	Proceso por el cual los territorios buscan aprovechar sus recursos de manera planificada a fin de mejorar la calidad de vida de la población que radica en su jurisdicción; que por lo general es un distrito o una provincia, para la cual se busca una participación activa de sus actores en la toma de decisiones (Rodríguez, 2010. p. 8)	Proceso que mejora la calidad de vida en un determinado territorio.	Desarrollo social Desarrollo cultural Desarrollo económico Desarrollo ambiental	Tipos de servicios Brechas de desigualdad Tipos de organización Rangos de ingresos por turismo Gestión de la calidad ambiental	Encuestas/ cuestionarios

2.6.Métodos

Inductivo y deductivo: este método permitió recoger la información secundaria la cual fue empleado en los antecedentes y el marco metodológico de la investigación.

Método descriptivo: este método fue utilizado en la etapa de campo o recojo de información primaria, el método permitió la descripción de las variables de estudio.

Método analítico: El método fue utilizado en el procesamiento y análisis de los datos, así mismo se empleó para el proceso de contrastación de la hipótesis.

Técnicas e instrumentos de recolección de datos

Técnicas: para el recojo de datos se utilizó dos técnicas la primera fue la encuesta la misma que fue aplicada a los habitantes del distrito de Cuispes; por otro lado, se hizo el análisis documental referente al arribo de turistas del distrito ello con el fin de cumplir con el segundo objetivo específico de la investigación.

La encuesta: esta técnica se define como aquella que recoge información de un grupo de población dependiendo para ello el tamaño muestral (Behar, 2008, p. 55).

Instrumentos:

Debido a la técnica seleccionada el instrumento que correspondió para el recojo de información fue el cuestionario que según Behar (2008) se define como el conjunto de preguntas respecto a una o más variables las mismas que pueden ser abiertas o cerradas. Para la investigación fueron preguntas en una escala de Likert teniendo la siguiente variación:

- Siempre (1)
- Casi siempre (2)
- Indiferente (3)
- Casi nunca (4)
- Nunca (5)

2.7.Análisis de datos

Los datos recogidos mediante la aplicación de los instrumentos fueron registrados, procesados y tabulados mediante el software SPSS y Excel 2013, estos datos son presentados en forma de tablas y figuras, las mismas que permitieron su interpretación; empleando la estadística descriptiva; para la prueba hipótesis se hizo mediante la estadística no paramétrica, esta permitió hacer la toma decisiones.

III. RESULTADOS

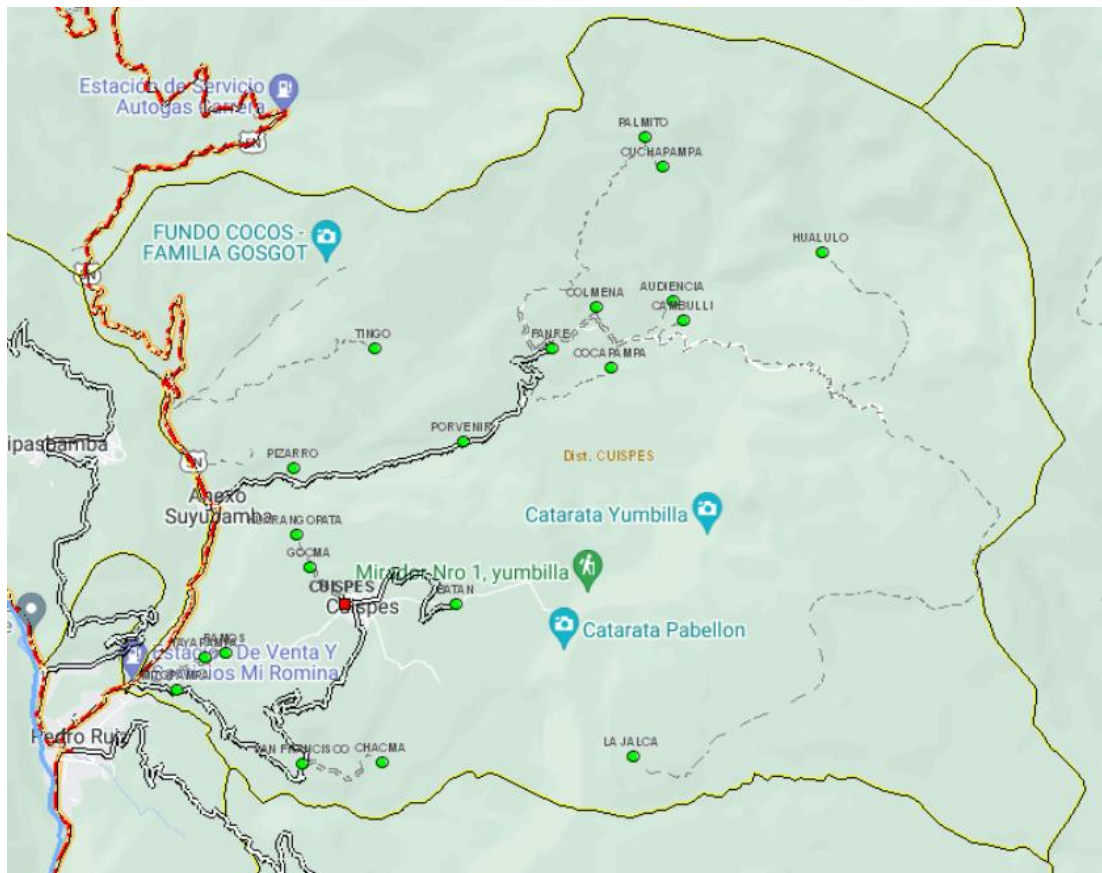
3.1. Evaluación de la oferta para el turismo de aventura del distrito de Cuispes Datos generales del distrito de Cuispes

Creación: El distrito fue creado el 11 de marzo de 1713 con el nombre de san Francisco de Cuispes.

Ubicación: El distrito de Cuispes se encuentra ubicado en la provincia de Bongará comprensión de la región Amazonas.

Figura 1

Mapa de ubicación del distrito de Cuispes



Nota: Sistema de Información Geográfica INEI

Altitud: La altitud aproximada teniendo como base la plaza principal de la capital del distrito es de 1980 metros sobre nivel del mar.

Límites: Por el este con el distrito de Yumbilla, por el oeste con el distrito de Jazán, por el norte con el distrito de Florida y por el sur con el distrito de San Carlos.

Clima: El clima del distrito es semi tropical en las partes bajas y frio seco en las partes altas lugares que comprenden las nacientes de la catarata de Yumbilla.

Población: De acuerdo con el censo poblacional realizado el año 2017 Cuispes tiene una población de 797 habitantes, con una densidad poblacional de 6.04 hab./Km².

Accesibilidad: Para determinar el acceso al distrito se tuvo en cuenta la ciudad de Chachapoyas.

Centros poblados: Cambulli, Colmena, Fanre, Tingo, Audiencia, Porvenir, Pizarro, Huarangopata, Gocma, Ramos, Chacma, Mitopampa, San Francisco, Hualulo, Cocapampa, Tayapampa, La Jalca, Batan, Cuchapampa y Palmito.

Tabla 2

Accesos del distrito de Cuispes


Tramo	Medio	Tipo de vía	Dist./Km.	Tiempo
Chachapoyas – Pedro Ruiz	Automóvil	Asfaltada	55 km	1 hora
Pedro Ruiz – Cuispes	Automóvil	Vía afirmada	8 km	30 min.
Pedro Ruiz – Cuispes	A pie	Camino de herradura	5 km	1 hora

Recursos Turísticos del distrito de Cuispes

De acuerdo al inventario de recursos turísticos del distrito de Cuispes inventariados por la Dircetur Amazonas, se tiene un recurso migrado a la página web de Mincetur, este es la catarata de Yumbilla cuya ficha técnica es la siguiente:

Tabla 3

Ficha técnica inventario de Recursos Turísticos

Nombre: Catarata de Yumbilla	N°	0001
	Ubicación	
	Región: Amazonas	
	Provincia: Bongará	
	Distrito: Cuispes	
	Tipo:	Caída de agua
Sub tipo:	Catarata	

Descripción: La catarata presenta una caída de 895 metros, contados en sus cuatro caídas de agua, el lugar se encuentra rodeado de abundante flora propio de los bosques húmedos, donde destacan los helechos, el ishpingo, el romerillo, las tolas, los cedros y arbustos pequeños como las chiscas, chamanas, romero y tayancos. Estos bosques son hábitat de una diversidad de aves y mamíferos destacando en este el oso de anteojos, el mono nocturno, los cuatíes y los armadillos, en las aves destacan el gallito de las rocas, las pavas, las garzas, los zorzales, los loros y los gorriones; por otro lado debido a la humedad del lugar existen aquí batracios y reptiles propios del lugar.

Observaciones: en el lugar se han desarrollado proyectos y planes de negocio promovidos por la asociación de turismo Yacu Urco

Medios de acceso: Terrestre (Trocha carrozable y camino de herradura)

Distancia/ Tiempo: 7.5 Km./Tres horas (vehículo motorizado, caballo y a pie)

Actividades a realizar:

- Observación de flora y fauna
- Caminata en el bosque
- Toma de fotografías y filmaciones
- Deportes de aventura (Rappel leve, intermedio y especializado)
- Camping en el bosque

Tipo de ingreso: Libre

Instalaciones turísticas: Mirador y señalización turística

Fuente: Elaboración propia, de acuerdo a la ficha Mincertur 2016

Tabla 4

Otros Atractivos y recursos turísticos

N°	Nombre	Categoría	Tipo	Sub tipo
1	Catarata Pabellón	Sitios naturales	Caída de agua	catarata
2	Hilado en pushcana	Folclore	Artesanía	Tejidos
3	Telar de cintura	Folclore	Artesanía	Tejidos
4	El guarapo	Folclore	Gastronomía	Bebidas
5	El batán	Realizaciones técnicas	Otros	Ninguno
6	El arado	Realizaciones técnicas	Explotaciones agropecuarias	Agricultura

7	El trapiche	Realizaciones técnicas	Explotaciones industriales	Ninguno
8	Elaboración de la chancaca	Realizaciones técnicas	Explotaciones industriales	Ninguno
9	Cultivo y cosecha de azucenas	Realizaciones técnicas	Explotaciones agropecuarias	Agricultura
10	Aniversario de creación del distrito	Acontecimientos programados	Eventos	Fiestas de aniversario
11	Fiestas patronales en honor a San Francisco	Acontecimientos Programados	Eventos	Fiestas religiosas

Nota: la tabla muestra la distribución de recursos y atractivos turísticos por categorías tipos y sub tipos (Cava, 2018)

Prestadores de Servicios turísticos en el distrito de Cuispes

Servicios de alimentación

En el distrito no se encuentra restaurantes propiamente dichos sólo prestadores de servicios de alimento mediante casas pensiones, estas son:

Tabla 5

Servicios de alimentación

N°	Nombre	Propietario	Capacidad
1	Hospedaje pensión Rocío	Porfirio Daza Villegas	15 pax
2	La Posada de Cuispes	Harvic Gáloc Cava	15
3	Casa pensión Mily	Mily Elita Mas Rojas	15
4	Casa pensión Celmira	Celmira Pérez	10

Servicios de alojamiento

En el distrito de Cuispes sólo encontramos un establecimiento de alojamiento, el cual tiene por nombre La Posada de Cuispes cuya ficha técnica es la siguiente:

Tabla 6

Ficha técnica de La Posada de Cuispes

N° RUC	Nombre o Razón Social	Nombre Comercial	Domicilio	Telef.
	La Posada de Cuispes	La Posada de Cuispes	Jr. Bongará 2014	948014909

Fotografía



Descripción: Establecimiento de alojamiento ubicada en la plaza principal del distrito de Cuispes, al costado derecho de la iglesia matriz, cuenta con habitaciones simples, matrimoniales, dobles, suites y habitaciones para fumadores; por las características es considerado con la clasificación de ecolodge.

Servicios

- Wifi público
- Restaurante
- Bar/salón
- Actividades infantiles
- Sala de reuniones
- Servicio de traslado en autobús

Figura 2

Evaluación del servicio según Tripadvisor



Nota: La figura muestra la evaluación de los turistas respecto al servicio de alojamiento brindado, recogida de la plataforma Tripadvisor.

Como se aprecia en la figura se ha tenido en cuenta 88 opiniones para evaluar la calidad de servicio del alojamiento, en este se ha considerado cuatro indicadores, la ubicación, la limpieza, el servicio y la relación entre la calidad y el precio; esta evaluación ha arrojado un puntaje de 4.5 de 5 puntos, considerando el servicio de alojamiento como excelente.

Además, por estar cerca al distrito de Jazán con su capital Pedro Ruiz los establecimientos de hospedaje han sido considerados de este lugar:

Tabla 7

Alojamientos cercanos al distrito de Cuzco

Nº RUC	Nombre o Razón Social	Nombre Comercial	Domicilio	Teléf.
10337388880	Rosario Góngora Nuncabay Hospedaje	Dávila	Jr. Juan Sumaran Pastor 115	...
20480400802	Amazonense SAC	Amazonense	Av. Marginal 146	998811799 *729580
10008205031	María Raquel hoyos llanos	Hospedaje El Gatito	Av. Cahuide 843	#968943096
10465278841	Carlos Hualpa Gáloc	Hospedaje Hualpa	Jr. Ciro Alegría 105	990203676
10337329905	Tafur Meza Alicia	Hospedaje Jazán	Av. Cahuide 855	961106335/ *464810
10337344599	Rudelino Guadalupe Vargas	Hospedaje Aries	Jr. Sacsayhuamán S/N	972896530/ 972803648

Nota: La tabla muestra los datos de registro más importantes de los prestadores de servicio de alojamiento cercanos a Cuispes (Dircetur Amazonas, 2019).

Asociaciones de Turismo del distrito de Cuispes

En el distrito de Cuispes existe una asociación de turismo la misma que es administrada por la Comunidad Campesina; sin embargo, a la fecha esta organización carece de inscripción en los Registros Públicos; el nombre es Asociación Comunal de Turismo Yumbilla. En la actualidad la asociación lo constituyen 25 socios activos, donde destacan la presencia de mujeres y jóvenes quienes entre sus funciones tienen labores de guías prácticos de sitio y prestación del servicio de alimentación. Así mismo cabe señalar que por motivos referidos a la inactividad del turismo por pandemia COVID-19, esta organización está representada por la junta directiva siendo sus representantes las siguientes personas.

Tabla 8

Relación de socios inscritos en la asociación

N°	Apellidos y Nombres	DNI
1	Araujo Rojas Tulia	33722857
2	Calderón Medina Ramón	44806279
3	Cava Chasquibol Justiniano	33723035
4	Chasquibol Maslucán Anselmo	33722829
5	Chasquibol Puerta Frenvin	44027112
6	Cortegana Cortegana Virgilio	33723117
7	Cullampe Araujo Milton	33723194
8	Gonzales Rojas Carmelita	44703295
9	Goñas Cumbia Darwin	70211864
10	Guzmán Vargas Roger	42358322
11	Huamán Valle Persy	43456911
12	Mas Montenegro Ventura	33722801
13	Mas Rojas Buenaventura	70214176
14	Mas Rojas Jairo	70214177
15	Mas Viuda de Puerta Migdoña	33722867
16	Mendoza Vilca Juan	42392930
17	Mendoza Vilca Ramiro	33723123
18	Menor Huamán Florentino	1150109
19	Puerta Pilco Venerio	40661883

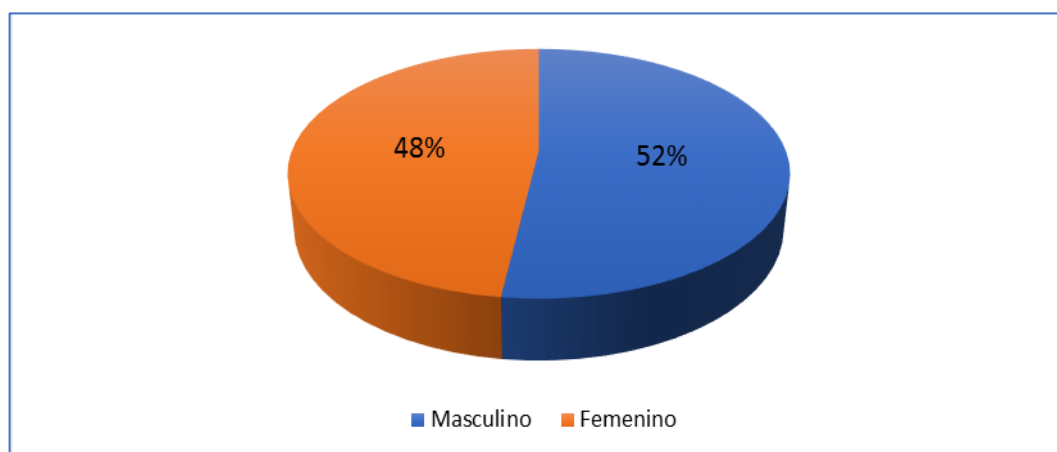
20	Puerta Santillán Asunta	70211865
21	Puerta Pilco Alfonso	33723142
22	Trigoso Quintana Víctor	33786210
23	Vargas Araujo Edwin	70211893
24	Vargas Araujo Rocío	70211895
25	Zamora Estela Vidal	46172941

Nota: La tabla muestra la relación de socios activos de la Asociación Comunal de Turismo Yumbilla.

Percepción de la población referente al desarrollo del turismo de aventura en el distrito de Cuispes

Figura 3

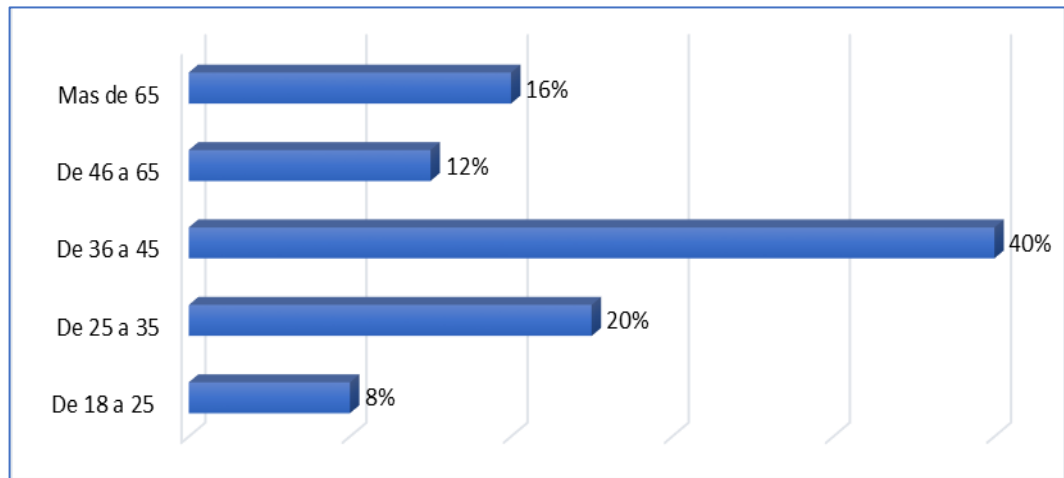
Género de la población encuestada



Como se puede apreciar en la figura el género de la población encuestada en el distrito de Cuispes el 52% corresponde al género masculino y el 48% corresponde al género femenino. La selección del género ha sido casi homogénea debido a que el interés de la investigación es conocer su percepción del turismo de aventura tanto de los varones como de las mujeres.

Figura 4

Distribución de la población encuestada de acuerdo al grupo etario

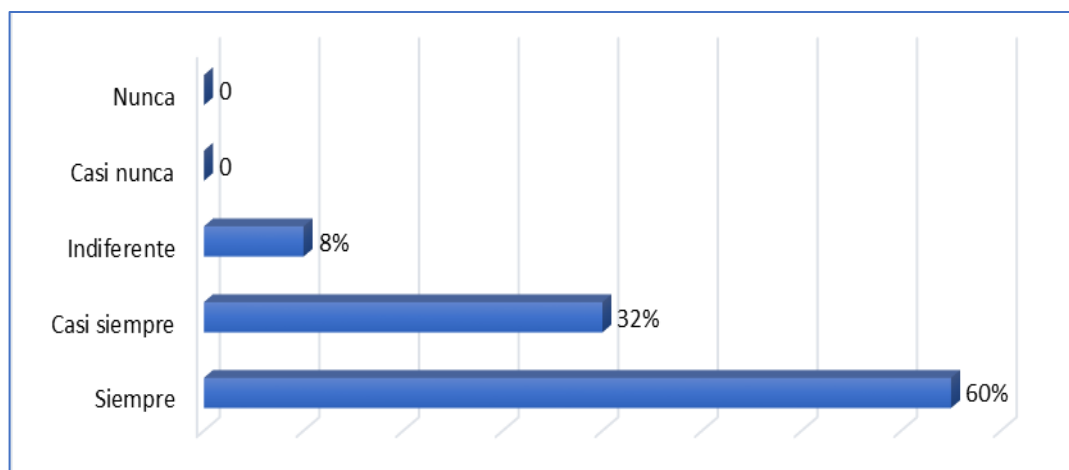


La figura muestra que el rango de edad mayoritario es de 36 a 45 años con un 40%, seguidamente el 20% lo conforma la población entre 25 a 35 años, el 16% se encuentra tiene más de 65 años de edad, el 12% se encuentra entre los 46 a 65 años de edad, y el 8% restante se encuentra en un rango de edad entre 18 a 25 años; lo que indica que la población encuestada en su mayoría fueron adultos.

Apreciación sobre turismo de aventura en el distrito de Cuispes

Figura 5

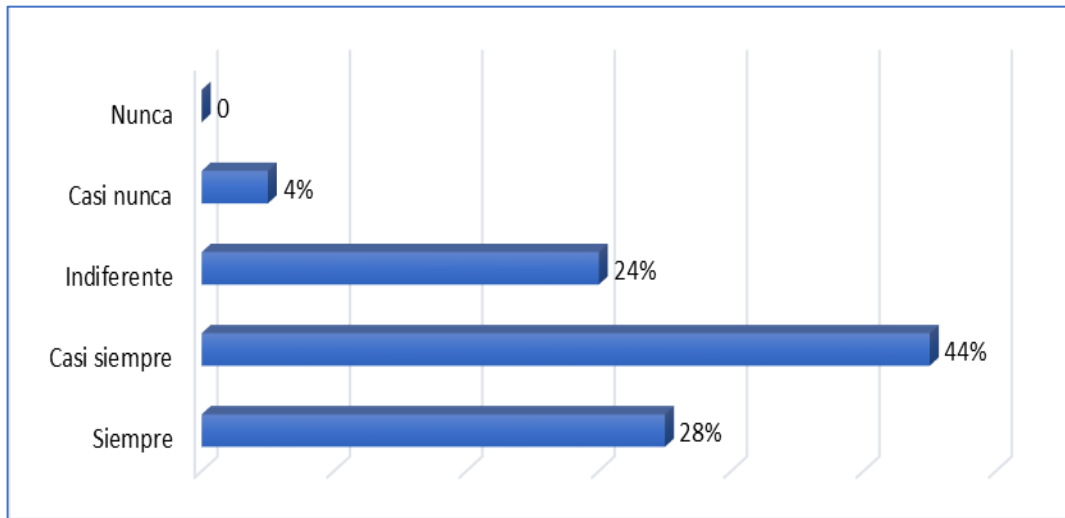
Frecuencia con la que se observa la visita de turistas al distrito



La figura muestra que los pobladores del distrito de Cuispes frecuentemente observan la presencia de turistas con un 60%. Asimismo, un 8% fueron indiferentes con la pregunta, es decir para ellos ha pasado desapercibido la presencia de turistas en el distrito.

Figura 6

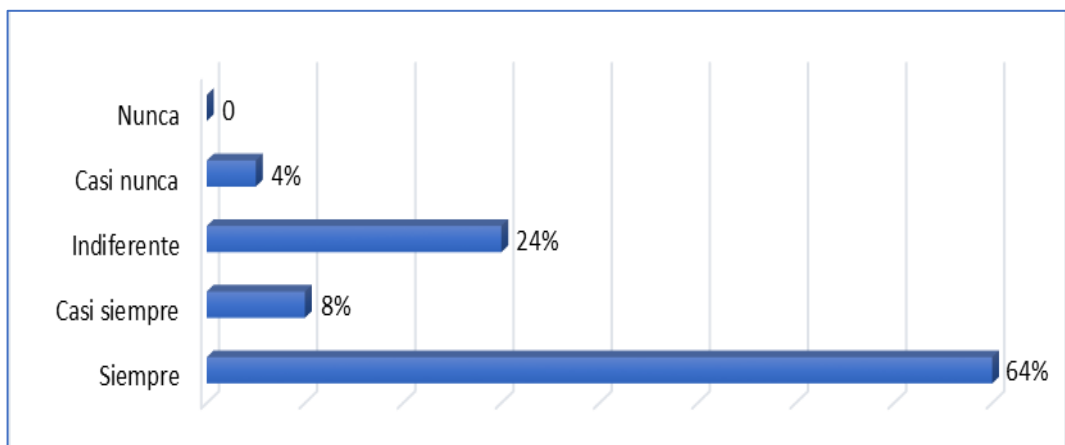
Percepción respecto a la frecuencia con la que los turistas realizan turismo de aventura en el distrito de Cuzpes



Los pobladores indican que los turistas casi siempre realizan actividades de turismo de aventura en el distrito con un 44%, otro porcentaje importante indica que los turistas si realizan dichas actividades con un 28%. Lo que revela que muchos turistas que visitan el destino lo hacen con el propósito de realizar actividades de turismo de aventura.

Figura 7

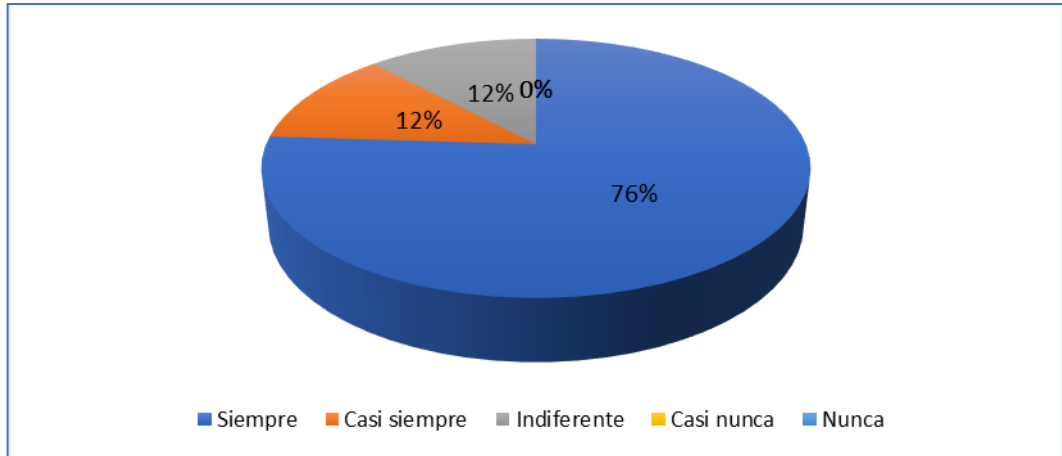
Opinión respecto a que si los turistas deberían realizar turismo de aventura



La figura indica que los pobladores recomiendan a los turistas a realizar actividades de turismo de aventura con un 64% ya que se tiene como un recurso importante a la Catarata Yumbilla, asimismo un 24% se mostró indiferente ante la pregunta por desconocimiento respecto a este tipo de actividades.

Figura 8

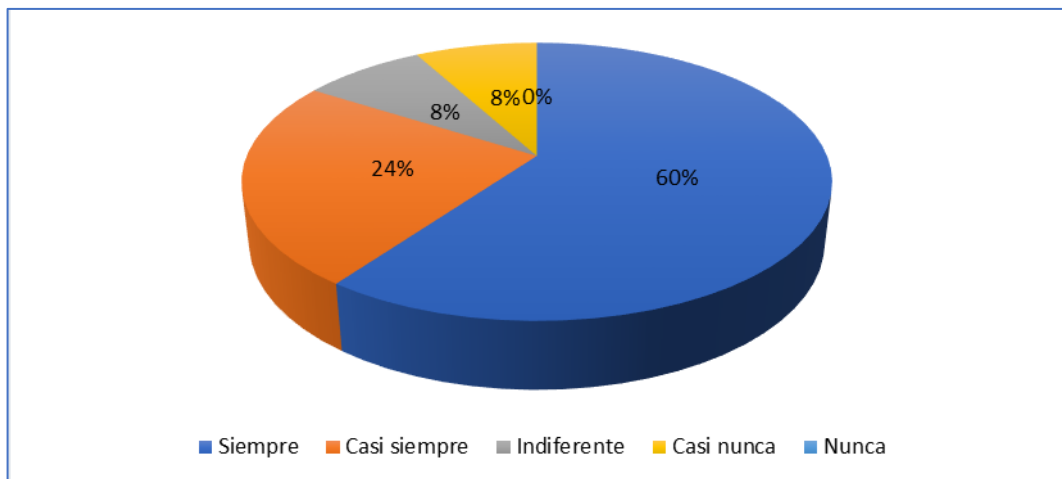
Apreciación respecto al entorno natural del distrito de Cuispes para realizar actividades de turismo de aventura



La figura indica que los pobladores de Cuispes tienen una opinión favorable respecto al entorno natural de su distrito para realizar actividades de turismo de aventura con un 76% ya que cuenta con una diversidad de recursos naturales, especialmente cataratas.

Figura 9

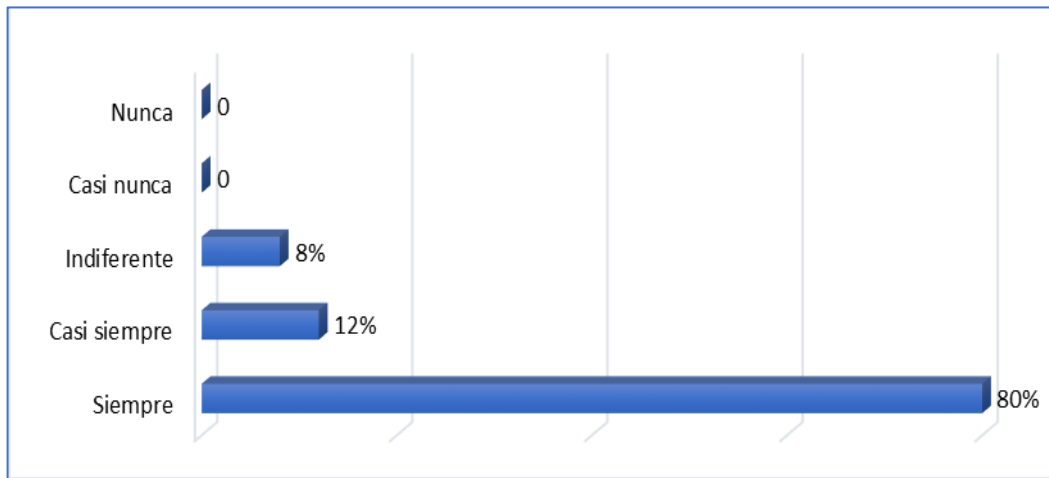
Frecuencia con la que los pobladores realizan actividades al aire libre



Los pobladores del distrito de Cuispes indican que con mayor frecuencia realizan actividades al aire libre con un 60%, seguidamente el 28% manifestó que casi siempre lo hace. Eso se debe a que la mayoría de los pobladores realizan actividades agrícolas y de ganadería.

Figura 10

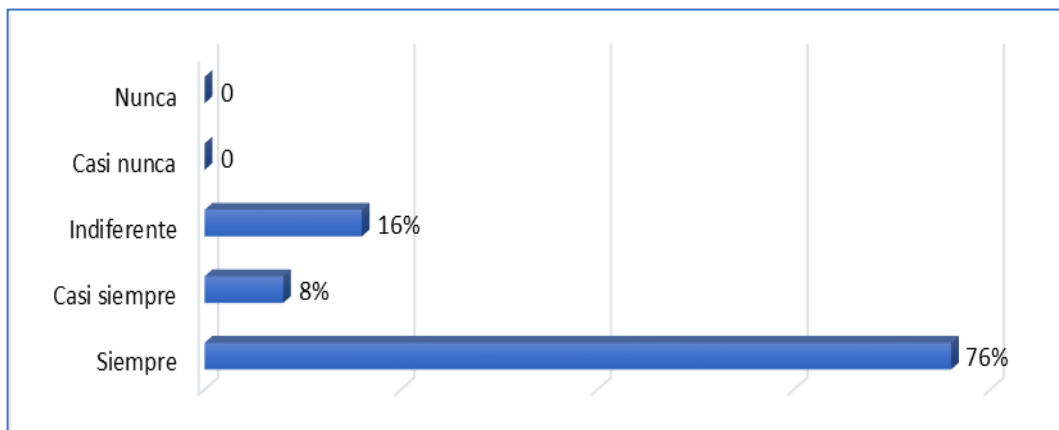
Apreciación respecto al desarrollo de actividades en el entorno natural de Cuispes



La figura muestra que los pobladores consideran que el entorno natural del distrito de Cuispes es idóneo para realizar diferentes tipos de actividades de turismo de aventura con un 80%, por la presencia de varias cataratas, barrancos y bosques.

Figura 11

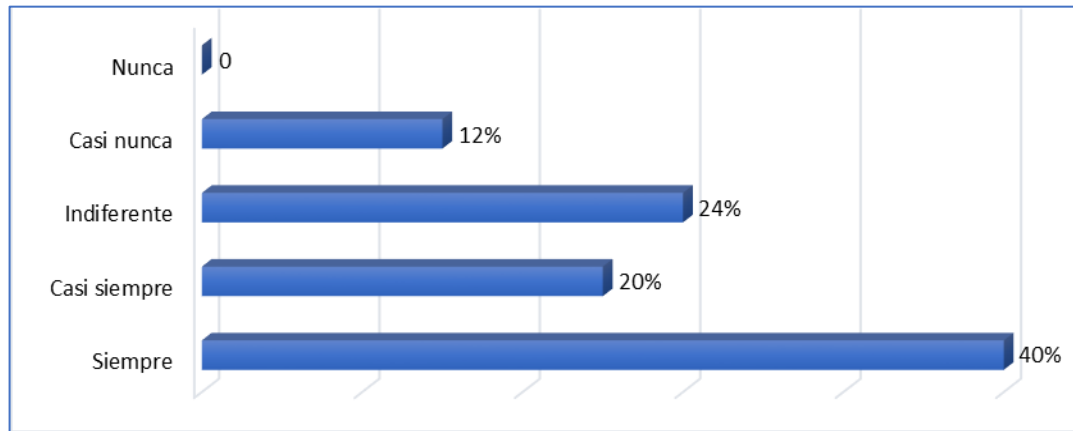
Percepción de los pobladores de Cuispes respecto a la seguridad de turismo de aventura en el distrito



La población considera que la práctica del turismo de aventura en el distrito de Cuispes es segura con un 76%, indicando que no se ha escuchado de ningún accidente ya que los guías que brindan el servicio están debidamente capacitados y cuentan con el equipo adecuado para la realización de esta actividad.

Figura 12

Opinión de la población de Cuispes a la confiabilidad de la información brindada por los guías en el distrito de Cuispes



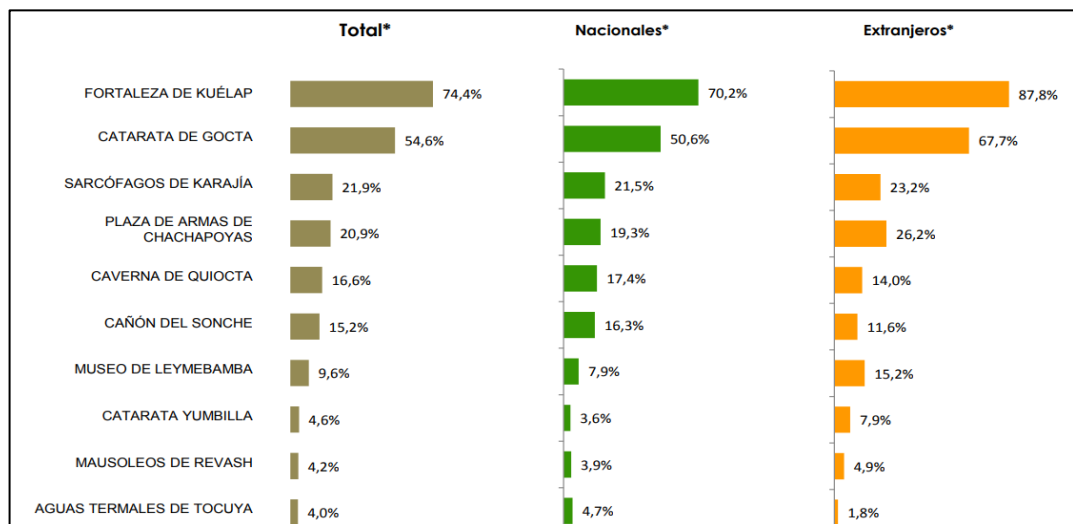
Los pobladores de Cuispes indican que la información brindada por los guías es confiable con un 40% ya que los turistas se muestran satisfechos por la información y servicio brindado. El 24% manifestaron estar indiferentes, ello se debe a que no pueden opinar referente al tema ya que desconocen qué tipo de información están proporcionando los guías locales.

3.2. Demanda real y potencial del turismo de aventura del distrito de Cuispes.

Para determinar las características de los turistas que visitan el distrito de Cuispes, se tuvo en cuenta el perfil del turista que visita Amazonas, así como los turistas que visitaron el principal atractivo del distrito como lo es la catarata de Yumbilla.

Figura 13

Atractivos turísticos más visitados de la región Amazonas



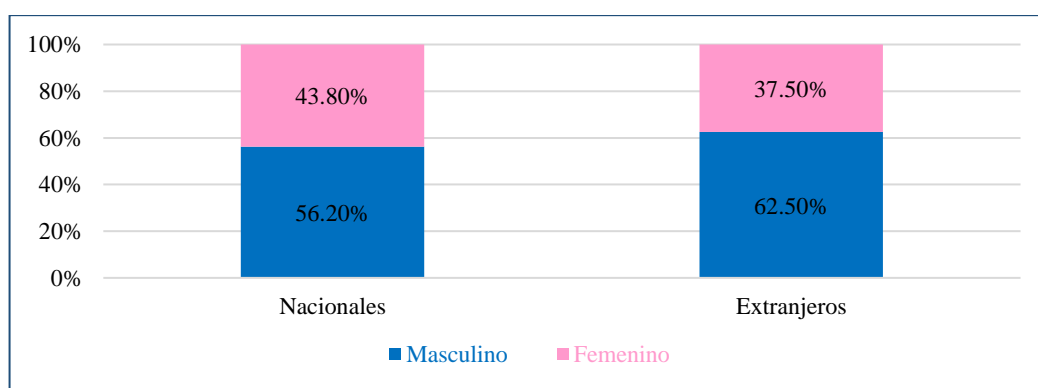
Nota: La figura muestra los atractivos turísticos más visitados de la región Amazonas según el Mincetur 2018

Como se muestra en la figura del total de turistas que visitan la región Amazonas, el 4,6% de turistas han visitado la catarata de Yumbilla siendo el octavo atractivo más visitado de la región, así mismo se puede apreciar que los turistas extranjeros son los que más visitan la catarata con un 7.9%.

Perfil del turista que visita el distrito

Figura 14

Turistas nacionales y extranjeros distribuidos por Género



Nota: La figura muestra la distribución de los turistas nacionales y extranjeros según género o sexo; Mincetur, 2018.

Como se evidencia en la figura de los turistas nacionales que visitan el destino Cuispes, el 56,2% corresponden a los varones y el 43,8% son del género femenino, por otro lado, de los turistas extranjeros el 62,5% corresponden a los varones y el 37,5% corresponden a las mujeres. De lo expresado se puede concluir que el destino es más visitado por los varones ello se debe a que para llegar a Yumbilla existe cierto grado de dificultad.

Figura 15

Distribución de los turistas por edad




	15-24	25-34	35-44	45-54	55 a más
Nacionales	22.30%	31.60%	19.80%	12.70%	13.60%
Extranjeros	6.30%	50.60%	20.60%	8.70%	13.80%

Nota: La figura muestra la distribución de los turistas nacionales y extranjeros según rangos de edad (Mincetur, 2018).

La figura muestra los rangos de edad de los turistas nacionales y extranjeros que visitan Cuispes, donde para los turistas nacionales, el 22,3% son turistas en los rangos de edad de 15 a 24 años, el 31,6% están en los rangos de edad de 25 a 34 años de edad, el 19,8% se encuentran en los rangos de edad de 35 a 44 años, el 12,7% se encuentran en rangos de edad de 45 a 54 años y el 13,6% se encuentran en rangos de edad mayores a 55 años. Por otro lado, para el caso de los turistas extranjeros el 6,3% corresponden a las edades de 15 a 24 años de edad, el 50,6% corresponden a las edades de 25 a 34 años, el 20,6% corresponden a los rangos de edad de 35 a 44 años, el 8,7% corresponden a las edades de 45 a 54 años y el 13,8% son mayores de 55 años de edad. Confirmando que son los jóvenes que más visitan este importante destino.

Figura 16

Distribución de los turistas según el motivo de viaje





	 Vacaciones	 Visita Familiar	 Negocios	Otros
Nacionales	48,6%	23,5%	16,7%	11,2%
Extranjeros	85,4%	1,8%	4,9%	7,9%

Nota: La figura muestra la distribución de los turistas nacionales y extranjeros según motivo de viaje (Mincetur, 2018).

Como se puede apreciar en la figura para los turistas nacionales el principal motivo de viaje es las vacaciones con un 48,6% del total, la visita a familiares representa el 23,5%, el 16,7% es por motivos de negocio y el 11% es otros motivos, dentro de estos esta las actividades de turismo de aventura. Para el caso de los turistas extranjeros el 85,4% tiene como motivo de viaje las vacaciones, el 1,8% considera que el motivo de viaje es la visita a familiares, el 4,9% visita el lugar por motivos de negocios y el 7,9% lo hacen por otros motivos, como en el caso anterior también consideran deportes de turismo de aventura.

Figura 17

Grupo de viaje de los turistas nacionales y extranjeros

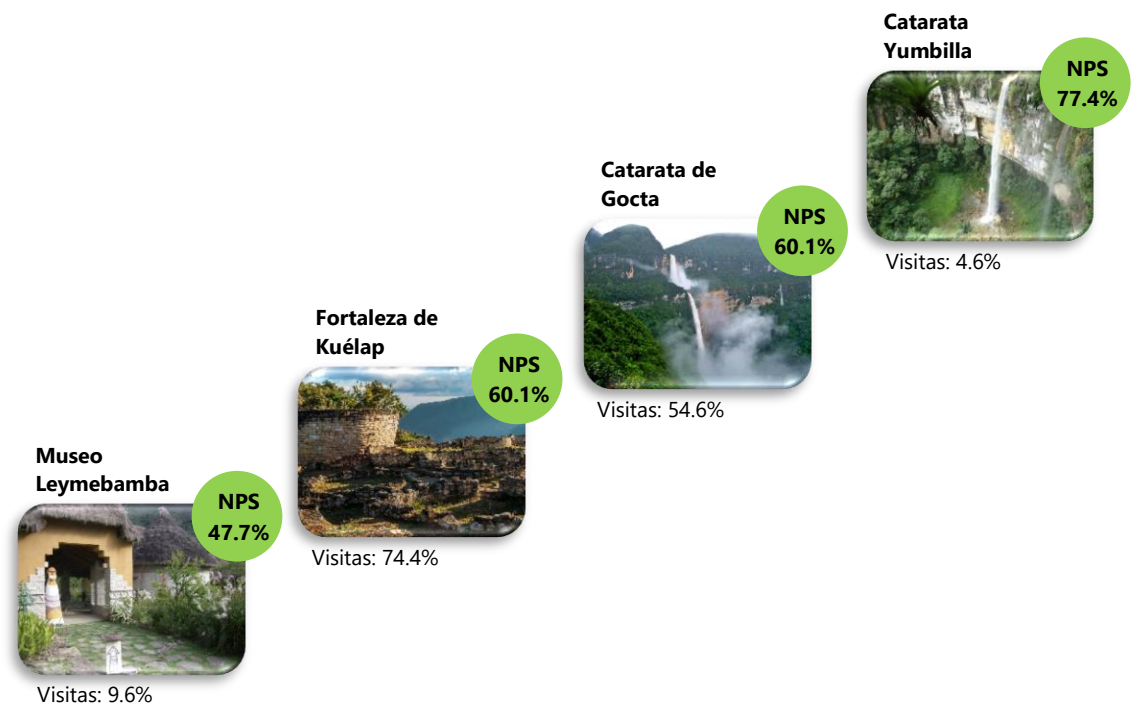
	 Solo	 Amigos	 Pareja	 Familia	OTROS
Nacionales	39.8%	24.4%	17.4%	13.7%	4.7%
Extranjeros	35.6%	24.5%	36.2%	2.5%	1.2%

Nota: La figura muestra la distribución de los turistas nacionales y extranjeros según el grupo de viaje (Mincetur, 2018).

Como se puede apreciar en la figura los turistas nacionales en su mayoría viajan solos con un 39,8%, en grupo de amigos viajan el 24,4% en pareja viajan el 17,4%, con familia viajan el 13,7% y en otras modalidades viajan el 4,7%; mientras para el caso de los turistas extranjeros el mayor porcentaje con 36,2% lo representan los turistas que viajan con pareja, los turistas que viajan solos son el 35,6%, los turistas que viajan con amigos son el 24,5%, el 2,5% viajan con familia y el 1,2% tienen otras modalidades de viaje.

Figura 18

Recomendación del atractivo turístico de la catarata de Yumbilla



Nota: La figura muestra los atractivos más recomendados por los turistas nacionales y extranjeros. (Mincetur, 2018).

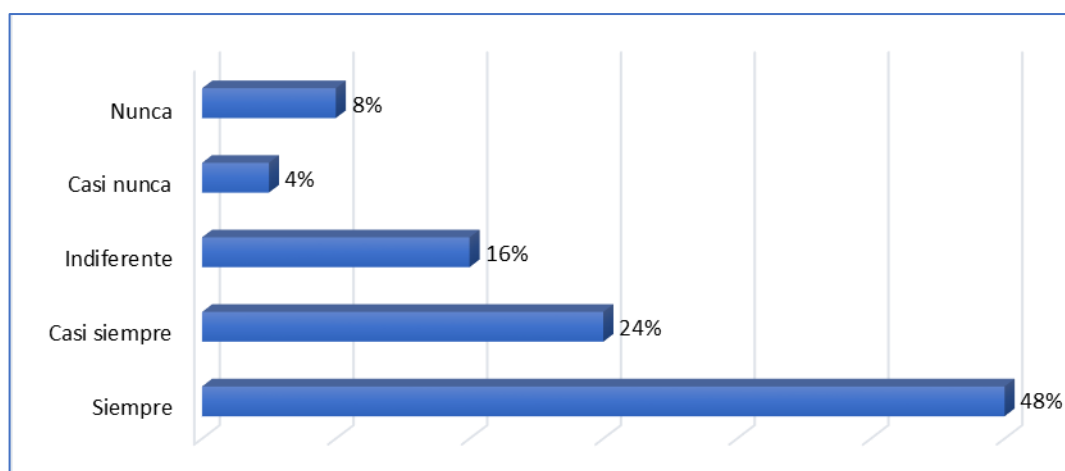
Como se puede evidenciar en la figura la catarata de Yumbilla se encuentra entre los atractivos turísticos más recomendados de la región Amazonas, con un total de 77,4% del total de turistas que hicieron la vista al atractivo; ello refleja el valor que tiene Yumbilla tanto en su paisaje como en los aspectos relacionados a la belleza e interés del atractivo.

3.3. Contribución del turismo de aventura en la calidad de vida de la población del distrito de Cuispes

Para conocer como el turismo ha contribuido en la calidad de vida de la población del Distrito de Cuispes, se ha realizado la consulta a la población a través de las encuestas, estas repuestas se muestran en las figuras que a continuación se detallan:

Figura 19

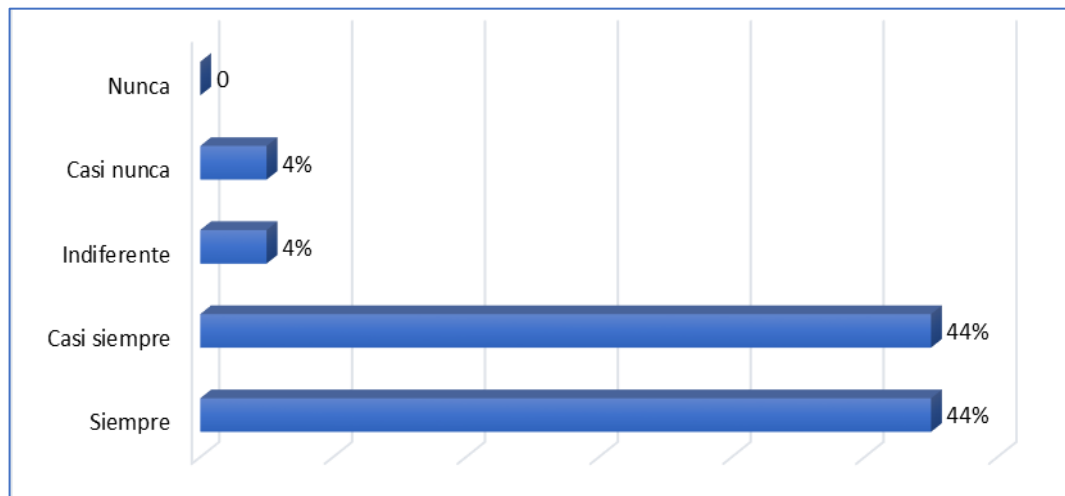
Opinión de los pobladores si el turismo de aventura ha mejorado los accesos



La opinión de los pobladores respecto al mejoramiento de accesos debido a la presencia de turismo de aventura en el distrito es positiva con un 48%, seguidamente el 24% indica que casi siempre con el turismo de aventura se pueden mejorar los caminos y accesos del pueblo. Los porcentajes restantes no percibe mejoras en el acceso debido al turismo y que más bien se debería considerar otras opciones para la mejora de sus accesos como por ejemplo para sacar productos agropecuarios.

Figura 20

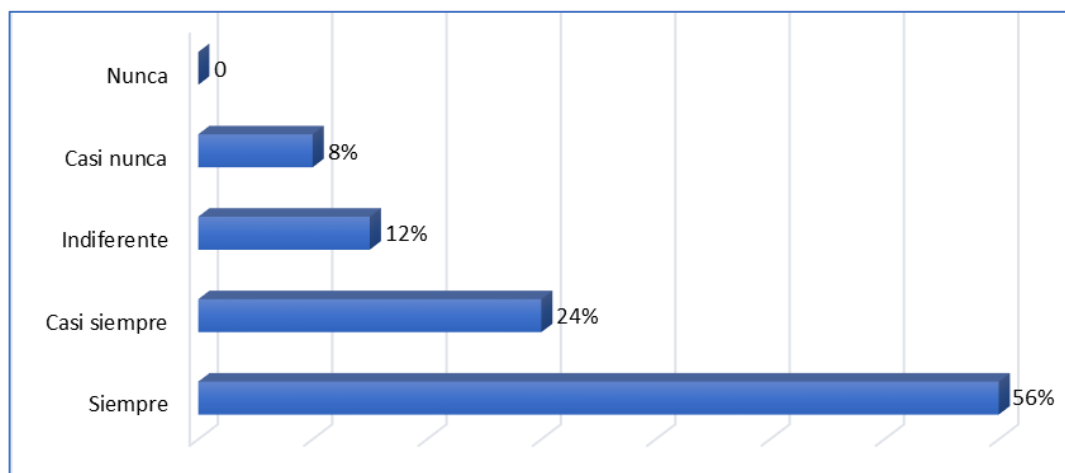
Apreciación de los pobladores respecto al mejoramiento de las organizaciones con el turismo en el distrito



La apreciación de la población respecto al mejoramiento de las organizaciones en el distrito de Cuzpes por el desarrollo del turismo es positiva, contando con una respuesta de siempre y casi siempre en un 44% cada una, evidenciando que el turismo contribuye de manera significativa en el fortalecimiento de las organizaciones.

Figura 21

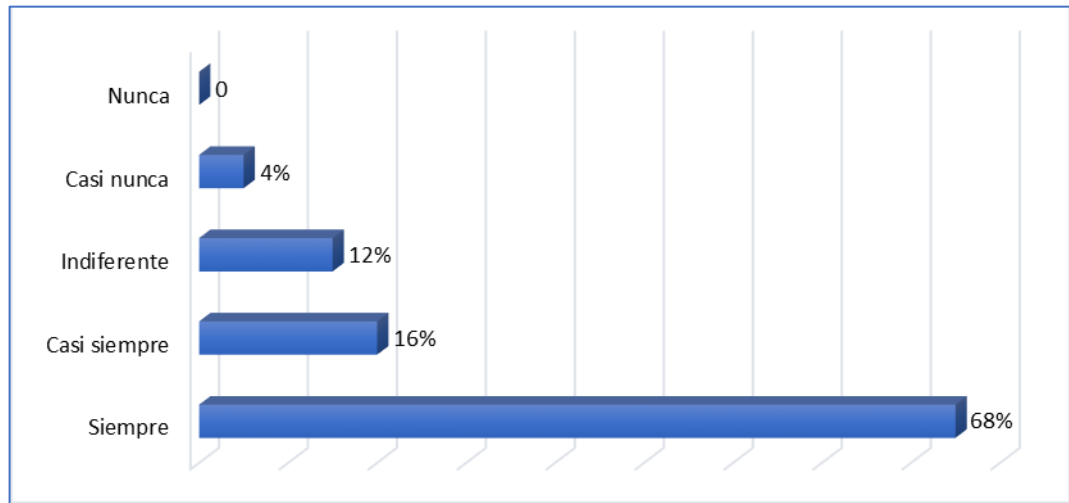
Opinión respecto al turismo de aventura y su contribución en la generación de ingresos económicos del distrito de Cuzpes



La figura muestra que el turismo de aventura incrementa significativamente los ingresos económicos de los pobladores del distrito de Cuzpes, contando con una respuesta positiva del 56%.

Figura 22

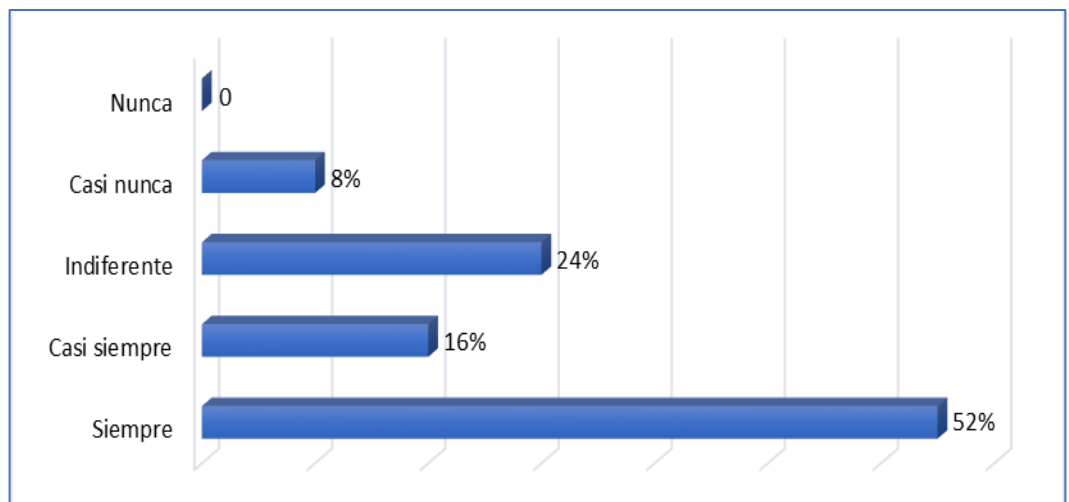
Opinión respecto al turismo y su contribución en el manejo de residuos sólidos en el distrito de Cuispes



Los pobladores del distrito de Cuispes opinan que con el ingreso de turistas hacia la catarata Yumbilla se ha mejorado el manejo adecuado de residuos sólidos con un 68%, debido a la implementación de diferentes puntos de acopio de reciclaje, colocación de tachos de basura por todo el pueblo, así como de la realización de diferentes campañas ambientales.

Figura 23

Opinión respecto al involucramiento de la Municipalidad en el cuidado del medio ambiente

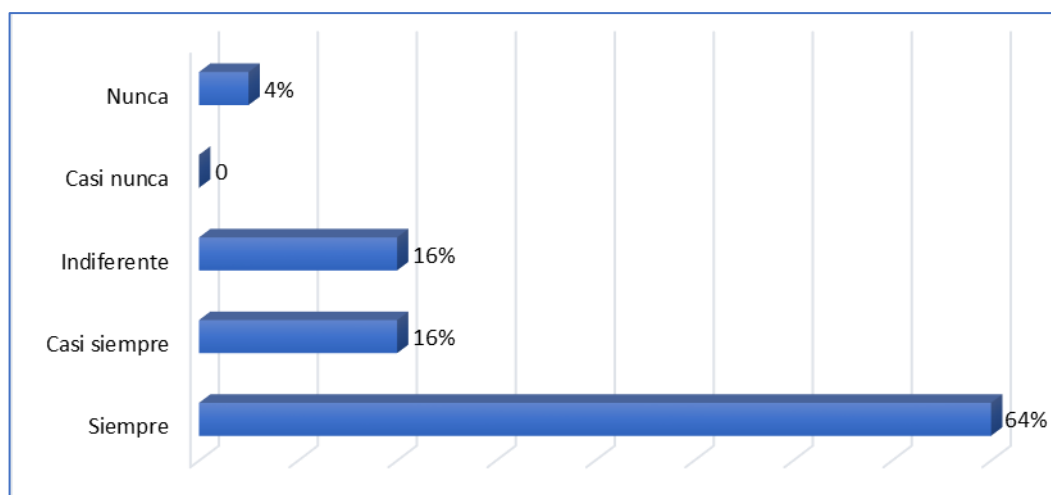


La figura muestra la opinión de los pobladores de Cuispes respecto al involucramiento de su municipalidad en el manejo de residuos sólidos, contando con un 52% de respuesta positiva., debido a que usualmente la municipalidad organiza

campañas de limpieza del pueblo. El 24% de los encuestados se mostró indiferente a la pregunta, debido a que no están muy conformes con la gestión municipal.

Figura 24

Opinión respecto si el turismo de aventura contribuye en el desarrollo del distrito de Cuispes



Los pobladores de Cuispes concluyen que el turismo de aventura contribuye efectivamente en el desarrollo del distrito con un 64% de respuesta satisfactoria.

Prueba de Hipótesis

Para la prueba se ha utilizado el estadístico Rho de Spearman para pruebas no paramétricas, debido a que la hipótesis iniciada fue: el turismo de aventura contribuye de manera significativa al desarrollo local de Cuispes región Amazonas.

Tabla 9

Prueba de hipótesis

		Correlaciones		
			TurismAvent	DesarrLocal
Rho de Spearman	TurismAvent	Coefficiente de correlación	1,000	-,051
		Sig. (bilateral)	.	,904
	DesarrLocal	Coefficiente de correlación	-,051	1,000
		Sig. (bilateral)	,904	.

Como se puede observar el nivel de significancia es de 0.904, la cual es muy próximo a la unidad ello significa que el nivel de relación que existe entre las variables es alto, y por ende significativa por lo que se puede decir que se acepta la hipótesis.

3.4. Estrategias de turismo de aventura para el desarrollo local del distrito de Cuispes.

Para determinar las estrategias para el desarrollo del turismo de aventura en el distrito de Cuispes se hizo un diagnóstico situacional de la zona en intervención para ello se utilizó la matriz de potencialidades, limitaciones y problemas.

Tabla 10

Matriz de identificación de potencialidades, limitaciones y problemas del turismo de aventura em el distrito de Cuispes

Área temática	Potencialidades	Limitaciones	Problemas
Geografía y aspecto físico natural	La ubicación estratégica favorece al desarrollo del turismo Diversidad de recursos naturales especialmente cataratas	Nula planificación estratégica para el desarrollo de actividades productivas y de turismo Carencia de políticas públicas locales.	Impactos negativos en el medio ambiente, así como inadecuado aprovechamiento de los recursos turísticos naturales. Pérdida del patrimonio natural
Aspectos Económicos	Presencia de diferentes actividades económicas, productivas y de comercio	Subvaloración de los productos agrícolas y pecuarios Reducida inversión pública y privada Elevado número de prestadores de servicios turísticos informales.	Deficiente uso de tecnología para mejora de procesos productivos. Reducido acceso a mercados competitivos.
Infraestructura	El distrito cuenta con accesos a sus anexos y atractivos turísticos. Instalaciones básicas para el servicio de hospedaje, especialmente en las viviendas	Deficientes servicios básicos, especialmente de agua, desagüe y comunicaciones Insuficiente planificación estratégica para aprovechar los	Deficiente infraestructura para el desarrollo del turismo en el distrito de Cuispes. Elevado índice de informalidad en los prestadores de servicios turísticos.

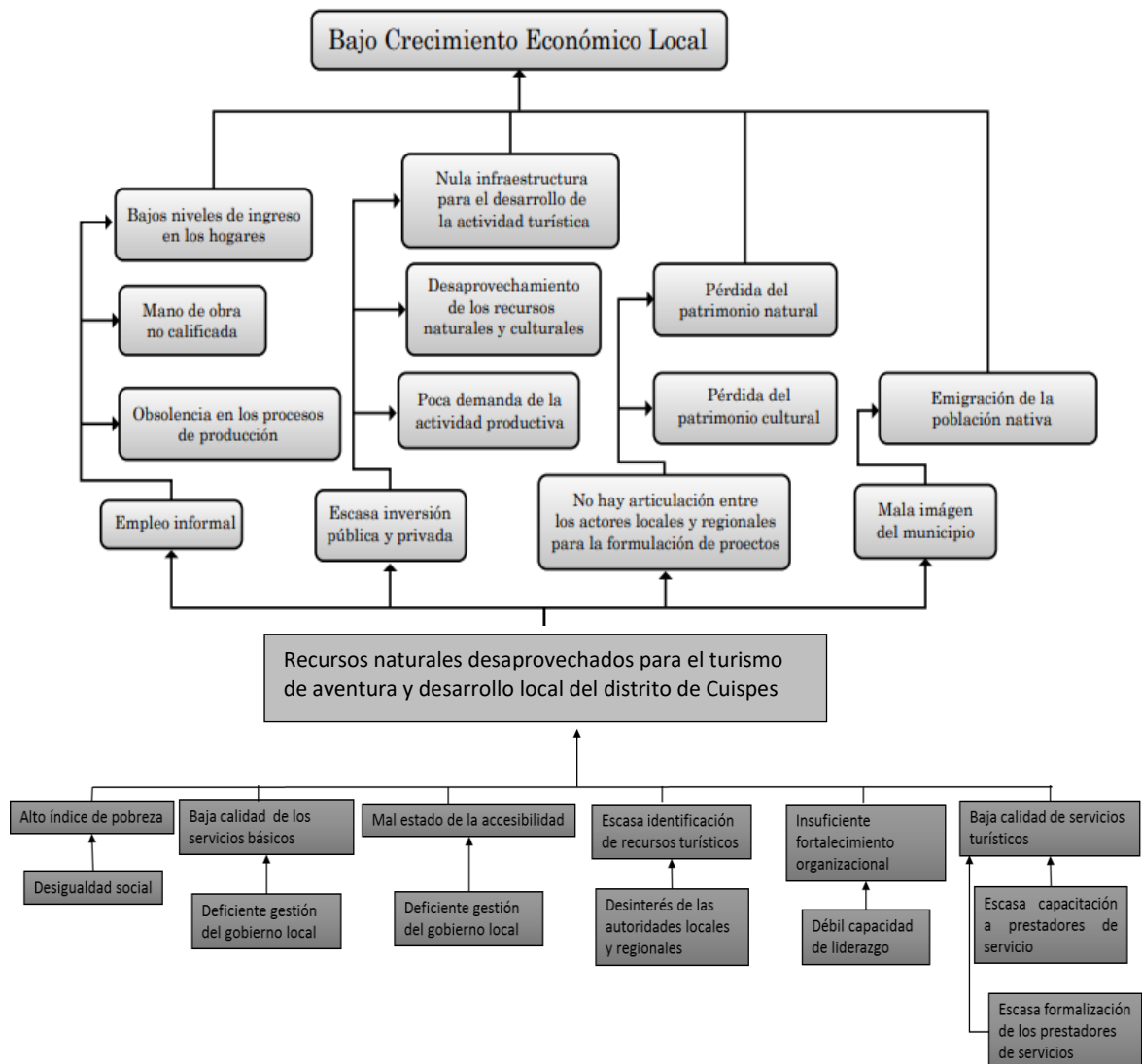
	Recursos culturales que complementan a los atractivos naturales	recursos existentes en el distrito. Escasa señalización turística en el distrito	Inadecuado servicio de transporte para acceder al distrito.
Aspectos socio culturales	Presencia de patrimonio cultural material e inmaterial en el distrito. Acontecimientos programados durante y actividades productivas tradicionales	Conflictos y problemas sociales presentes en el distrito.	
Aspectos institucionales	Planes de ordenamiento y desarrollo del territorio. Conformación de organizaciones de turismo y de otros sectores productivos	Desvío de fondos de parte del gobierno local, regional y nacional. Inadecuados proyectos de inversión y que no satisfacen las necesidades de la mayoría	Inadecuada articulación inter institucional en los diferentes niveles de gobierno.

Vocación turística del distrito

El distrito de Cuispes cuenta con recursos turísticos suficientes y de interés para los visitantes, especialmente para aquellos que deseen realizar turismo de naturaleza y de aventura; por esta razón se hace necesario la implementación de actividades de turismo de aventura que se realicen de forma planificada y con la participación activa de los pobladores del distrito; por lo tanto con estas potencialidades se puede plantear estrategias que conlleven a un turismo sostenible en base a las actividades del turismo de aventura en el distrito de Cuispes.

Figura 25

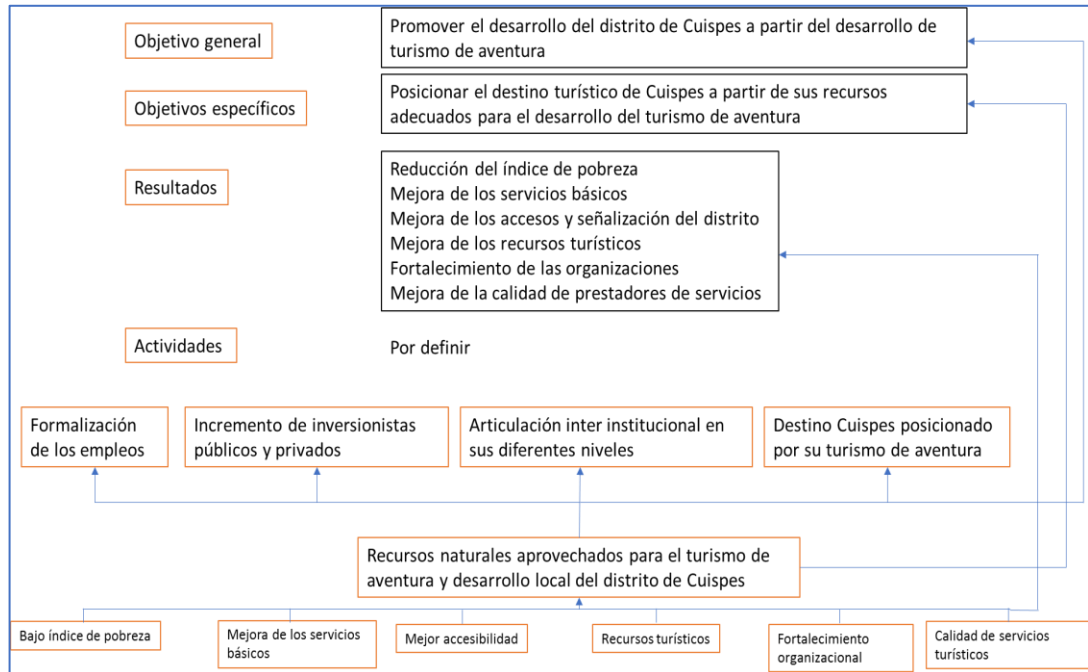
Árbol de Problemas o árbol causa efecto



Los objetivos planteados en la figura siguiente, han sido elaborados en base al análisis del problema que se plantea los siguientes objetivos estratégicos.

Figura 26

Objetivos estratégicos y específicos



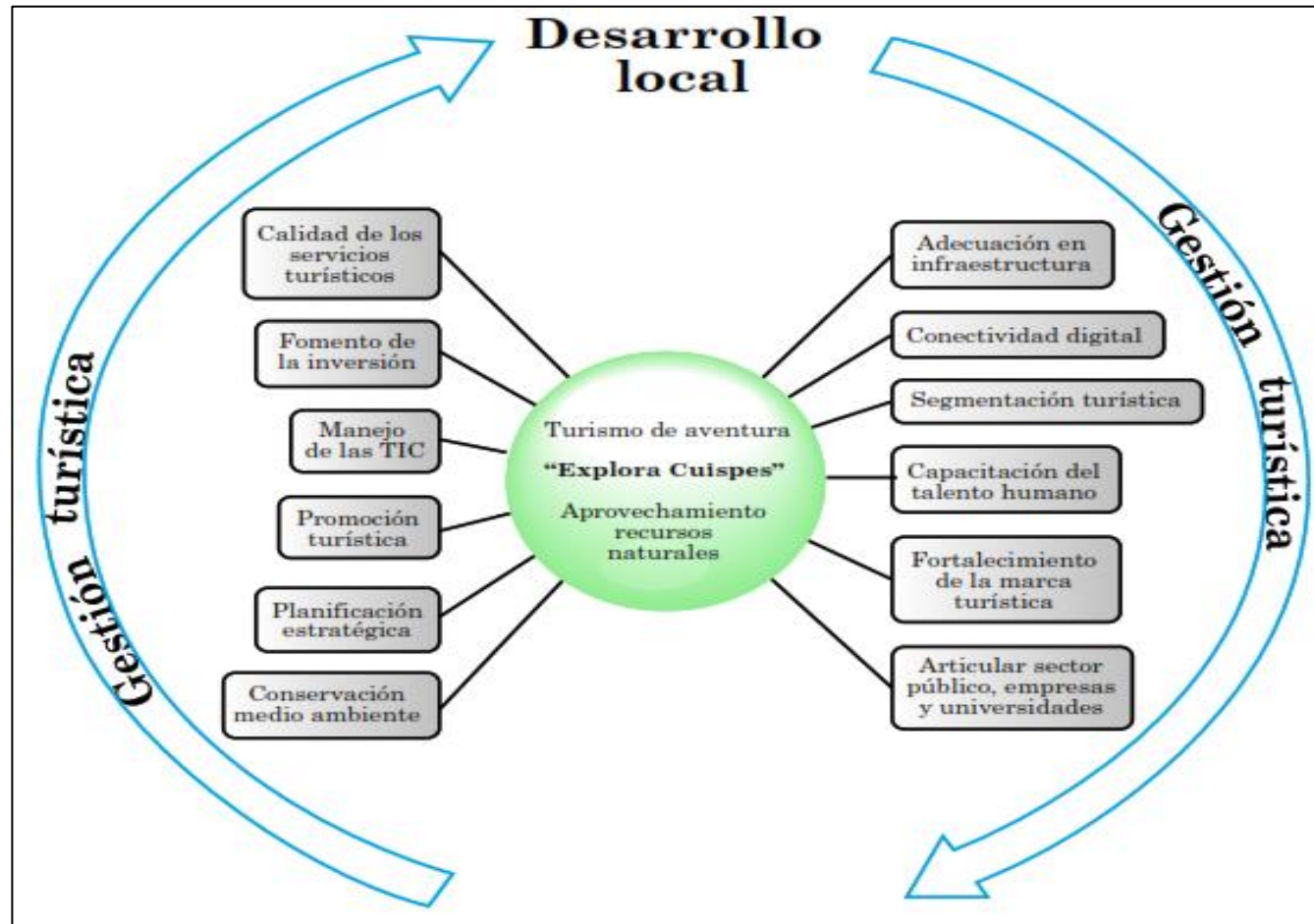
Nota: La figura muestra cómo debe de formularse los objetivos en base a los problemas encontrados.

Estrategia de Gestión Turística para el Desarrollo Local del distrito de Cuispes

La estrategia consiste en realizar una adecuada gestión turística que permita alcanzar el desarrollo local del distrito, para ello es necesario posicionar el turismo de aventura en el distrito con el nombre de Turismo de aventura “Explora Cuispes”; para ello se debe aprovechar sus recursos naturales existentes, teniendo a Yumbilla como atractivo ancla. Por otro lado, la gestión turística debe comprender: La calidad de los servicios turísticos, el fomento de la inversión privada, el manejo y uso de las tecnologías, la promoción turística, la planificación estratégica, la adecuación de la infraestructura, la conectividad digital, la segmentación turística, la capacitación del talento humano, el fortalecimiento de la marca turística, la articulación del sector público empresa y universidades y la conservación del medio ambiente.

Figura 27

Estrategias de Gestión Turística para el desarrollo local del distrito de Cuispes



Fuente: Elaboración propia, a partir de lo expuesto por Aguirre et al., (2008)

Tabla 11
Plan de acción para de acuerdo a las estrategias establecidas

Acciones estratégicas	Indicador	Línea base	Meta	Cronograma de implementación							Costo S/.	
				2023	2024	2025	2026	2027	2028	2029		
E1: Estrategias de desarrollo turístico local a partir del turismo de aventura en el distrito de Cuispes.	Diseño de la estrategia	0	1	0	1							10,000.00
1.1 Diagnóstico del distrito	Diagnóstico	0	1	1								5,000.00
1.2 Talleres de recojo de información	Taller	0	3	1	2							5,000.00
E2 Estrategia de Gestión Turística para el Desarrollo Local del distrito de Cuispes.	Diseño de la estrategia	0	1	0	2							80,000.00
2.2 Estrategias de éxito												20,000.00
Formular de proyectos de desarrollo de turismo de aventura presentados en los organismos público y cooperación internacional.	Proyectos	0	7	1	1	1	1	1	1	1	1	5,000.00
Capacitación continua a los pobladores y prestadores de servicios turísticos del distrito de Cuispes.	Talleres	14	0	2	2	2	2	2	2	2	2	5,000.00
Promover al distrito de Cuispes como un destino de turismo de aventura y naturaleza	Promoción	7	0	1	1	1	1	1	1	1	1	5,000.00
Creación de un producto para turismo de aventura en la ruta de la catarata de Cuispes.	Producto	1	0	0	1	0	0	0	0	0	0	5,000.00

2.2 Estrategias adaptativas											20,000.00
Promocionar los productos de Cuispes, a través del uso de las TIC's	Producto	1	0	0	0	1	0	0	0	0	5,000.00
Creación y comercialización de paquetes para el turismo de aventura.	Paquete	7	0	1	1	1	1	1	1	1	5,000.00
Articular a la UNTRM- Amazonas, para formular proyectos y capacitar a los prestadores de servicios turísticos	Asistencia técnica	7	0	1	1	1	1	1	1	1	5,000.00
Mejorar la infraestructura turística como señalización, accesos e instalaciones turísticas.	Proyecto	1	0	0	1	0	0	0	0	0	5,000.00
2.3 Estrategias de reacción											20,000.00
Aprovechar las organizaciones existentes, fortalecerles para controlar y mitigar la inseguridad	Organización	7	0	1	1	1	1	1	1	1	5,000.00
Fortalecer las organizaciones gubernamentales a fin de reducir los riesgos de corrupción y capacitarles para gestionar proyecto	Talleres	7	0	1	1	1	1	1	1	1	5,000.00
Gestionar recursos de los organismos gubernamentales para reducir los riesgos de desastres	Proyecto	1	0	0	1	0	0	0	0	0	5,000.00
Prevenir enfermedades a través de campañas promovidas por el municipio y las asociaciones existentes.	Campaña	7	0	1	1	1	1	1	1	1	5,000.00
2.4 Estrategias de riesgo											20,000.00

Concientizar a los pobladores del distrito de Cuzpes en temas de conciencia turística	Talleres	7	0	1	1	1	1	1	1	1	5,000.00
Formulación de planes de negocio de turismo para participar de fondos concursables del Estado	Planes	7	0	1	1	1	1	1	1	1	5,000.00
Charlas de fortalecimiento organizacional y gestión de riesgos de desastres y enfermedades	Charla	7	0	1	1	1	1	1	1	1	5,000.00
Reorganización de rondas campesinas y comités de vigilancia ciudadana para dar protección a los turistas que visitan Cuzpes.	Sesión	1	0	0	1	0	0	0	0	0	5,000.00
Presupuesto Total en soles S/.											90,000.00

IV. DISCUSIÓN

Aguirre, Arroyo & Navarro (2018) investigan acerca del turismo alternativo como estrategia de desarrollo local en el municipio de Chalán-Sucre Colombia, plantean estrategias para mejorar las condiciones socioeconómicas, de los pobladores de la localidad, ello debido a que la comunidad en estudio constituye territorios que se encuentran totalmente atrasados por las desigualdades sociales y económicas; proponiendo el resurgir de sus economías a partir del desarrollo del turismo alternativo. De igual forma el distrito de Cuispes cuenta con potencialidades para el desarrollo del turismo de aventura, la misma que si se desarrolla de forma adecuada puede constituir una fuente de desarrollo local como se plantea en las estrategias de gestión turística en cumplimiento del cuarto objetivo de la presente investigación.

Landivar (2016) presenta una investigación titulada “Turismo de aventura: Plan de desarrollo turístico para la zona de la Piragua, Parroquia de Nanegal, Cantón Quito Provincia de Pichincha” donde presenta un análisis geográfico de la provincia, el inventario de recursos turísticos, atractivos visitados, el perfil de los turistas de acuerdo a las encuestas aplicadas, es decir análisis de la demanda, así como el análisis de la oferta turística de la parroquia; De igual forma en la presente investigación se hace el análisis de la oferta y la demanda turística, para el caso de la oferta se ha evaluado a la población y se ha revisado documentos oficiales publicados, de donde se rescata el interés de los pobladores por el desarrollo del turismo y la valoración de los turistas al principal atractivo turístico del distrito como lo es la Catarata de Yumbilla.

Carrera, Larrea & Moncayo (2020) en su investigación describen postulados sobre la evolución de las teorías de desarrollo, esto desde un análisis multidimensional el mismo que comprende: el análisis socioeconómico, cultural y ambiental ubicando al turismo como una actividad que genera mejores condiciones de vida para las poblaciones. Lo dicho por los autores concuerda con la investigación realizada en el distrito de Cuispes dado que, los pobladores en su mayoría consideran que el turismo ha mejorado de manera significativa los accesos, ha mejorado los servicios básicos, ha contribuido al fortalecimiento de las organizaciones, ha generado un incremento en sus ingresos y ha mejorado la gestión del medio ambiente, generando con ello una mejora en la calidad de vida.

Quispe (2018) en su investigación propone la actividad turística de rappel como una alternativa de turismo de aventura en la comunidad de Huerta Huaraya del distrito de Puno, concluyendo que los pobladores de la comunidad la Huerta en su mayoría están de acuerdo con la iniciativa de implementación de un circuito turístico de rappel, ello debido a que los lugares circunlacustres del distrito de La Huerta cuentan con potencialidades para el desarrollo de este tipo de actividades. Del mismo modo los pobladores del distrito de Cuispes están de acuerdo con el desarrollo de actividades de turismo de aventura en su comunidad además cuentan con el recurso turístico de la catarata de Yumbilla donde se hace el turismo de aventura en sus actividades de rappel.

Berrospi & Huertas (2019) realiza su investigación en el distrito de San Jerónimo de Surco, donde establece la relación que existen entre las variables promoción y turismo de aventura, obteniendo como resultados que la relación entre las variables estudiadas no es significativa, debido que el nivel de promoción turística del distrito es baja; además de no existir una eficiente gestión de medios para el desarrollo de la misma por tanto el flujo de turistas para turismo de aventura también es bajo. Del mismo modo en el distrito de Cuispes no existe promoción significativa para el turismo de aventura; por lo que como parte de la gestión turística se está proponiendo la promoción del distrito como un destino de turismo de aventura de la región.

Yalta (2020) evalúa las condiciones de las cataratas adyacentes a Gocta, la cual tiene como ámbito de intervención y ruta de acceso la localidad de Cocachimba; con la investigación determina las condiciones de las cataratas de Cajuache, Pushco Huayco, Tinya, Challoy Golondrina las cuales son propicias para el desarrollo del turismo de aventura. Del mismo modo con la investigación, se hizo la evaluación de la catarata de Yumbilla, en función a la ficha de inventario de recurso turístico, donde como parte de las actividades que se realizan en el atractivo se encuentra el turismo de aventura especialmente las actividades de rappel.

Chávez (2019) realiza su investigación en el corredor turístico Chachapoyas, Levanto, Maino y el Tingo donde propone una ruta de ciclismo y como conclusión plantea tres circuitos para la ruta a los cuales les denomina Chachapoyas desde el cielo, el misterio de los Chachapoyas y full adrenalina; todo esto, se puede realizar en la ruta que comprende 24 km. de recorrido; de igual forma en las estrategias de gestión planteadas se considera el eslogan explora Cuispes, ello permitirá

posicionar al distrito y sus diferentes atractivos; sin embargo en cuanto a propuesta de rutas en la investigación no se plantea ya que la investigación solo llega a nivel de propuesta de turismo de aventura para el desarrollo local del distrito.

Ugaz (2018) con su investigación propone actividades de ecoturismo para desarrollar de manera sostenible el distrito de Jazán, teniendo como fortaleza la ubicación estratégica del distrito, sus recursos turísticos y una planta turística básica. De igual forma en la presente investigación se hizo una evaluación de los recursos, de los prestadores de servicios y de la predisposición de la población, por lo que se considera que el turismo debe convertirse en una actividad que contribuya al desarrollo local del distrito de Cuzpes.

V. CONCLUSIONES

Después de haber realizado la evaluación de la oferta para el turismo de aventura en el distrito de Cuispes se concluye, que este posee las condiciones para el desarrollo de esta actividad, ya que cuenta con un importante atractivo turístico como es la catarata de Yumbilla, cuenta con servicios de alojamiento y restaurante y la población se encuentra organizada a través de la Asociación Comunal de Turismo de Yumbilla.

La evaluación de la demanda se hizo en función a los turistas que visitan el destino Amazonas, ello debido a que la pandemia ha disminuido significativamente el flujo de visitantes al distrito de Cuispes; sin embargo, la apreciación de los turistas para el atractivo catarata de Yumbilla es la más sobresaliente de la región Amazonas.

Se determinó que el turismo contribuye en la calidad de vida de los pobladores del distrito de Cuispes mediante la generación de ingresos, la mejora de los servicios básicos, la mejora de accesos y su contribución en el cuidado del medio ambiente.

Se han planteado estrategias para el desarrollo del turismo de aventura, los cuales han sido elaborados en función al diagnóstico realizado y estrategias de gestión turística.

Se ha determinado que el turismo contribuye de manera significativa en el desarrollo económico del distrito de Cuispes, la misma que ha sido demostrado mediante prueba Rho de Spearman, con un nivel de significancia de 0,904 de nivel de significancia; lo cual significa que se acepta la hipótesis planteada en la investigación.

VI. RECOMENDACIONES

Se recomienda a las autoridades del distrito de Cuispes mayor involucramiento en las actividades de turismo de aventura y en base a ello liderar los procesos de desarrollo local, para hacer de un destino de aventura que se venda con la marca Explora Cuispes.

A los integrantes de la Asociación Comunal de Turismo de Yumbilla, se recomienda ser perseverantes ya que el turismo está pasando por un proceso de recuperación y en un futuro se tendrá el flujo de visitantes que se tenían años antes de la pandemia.

A futuras investigaciones se recomienda ampliar la presente investigación con propuestas de un plan de desarrollo turístico local y propuestas de circuitos, rutas y paquetes.

VII. REFERENCIAS BIBLIOGRÁFICAS

- Aguirre, A. M., Arroyo, L. P. & Navarro, C. I. (2018). Turismo alternativo como estrategia de desarrollo local en el municipio de Chalán – Sucre. *Económicas CUC*, 39(1). 117-136. DOI: <http://dx.doi.org/10.17981/econcuc.39.1.2018.08>
- Behar, D. (2008). *Introducción a la Metodología de la Investigación*. <https://es.calameo.com/books/004416166f1d9df980e62>
- Berrospi, J. F. & Huertas, R. S. (2019). La promoción turística y turismo de aventura en el distrito de San Jerónimo de Surco, periodo 2018. [Tesis de título profesional, Universidad Nacional José Faustino Sánchez Carrión]. <http://repositorio.unjfsc.edu.pe/bitstream/handle/UNJFSC/2824/BERROSPI%20BERNARDO%20y%20HUERTAS%20CUEVA.pdf?sequence=1&isAllowed=y>
- Carrera, G. Larrea, M. L. & Mocayo, M. G. (2020). *Desarrollo Local y Turismo en Ecuador*. Universidad Técnica de Ecuador. <https://enlace.ueb.edu.ec/index.php/enlaceuniversitario/article/view/99>
- Chávez, C. Y. (2019). Ruta de ciclismo de montaña como parte del turismo de aventura para contribuir a la diversificación de la oferta turística en el corredor Chachapoyas, Levanto, Maino, Tingo – 2017. [Tesis de título profesional, Universidad Nacional Toribio Rodríguez de Mendoza de Amazonas]. <http://repositorio.untrm.edu.pe/bitstream/handle/UNTRM/1759/Chavez%20Valqui%20Carlos.pdf?sequence=1&isAllowed=y>
- Hernández S., R., Fernández, C., & Baptista, L. (2014). *Metodología de la investigación*. México: McGraw-Hill / Interamericana Editores S.A. de C.V. ISBN: 978-1-4562-2396-0
- Mincetur. (2018). Nivel de satisfacción del turista nacional y extranjero que visita Amazonas, 2018. https://www.mincetur.gob.pe/wp-content/uploads/documentos/turismo/publicaciones/NST/NST2018/12_NST_AMAZONAS_2018.pdf
- Mincetur. (2016). Plan Estratégico Nacional de Turismo 2025. Pentur, 54.
- Landivar, E. (2016). Turismo de aventura: Plan de desarrollo turístico para la zona de la Piragua, Parroquia De Nanegal, Canton Quito Provincia de Pichincha. [Tesis de título profesional, Universidad Tecnológica Equinoccial]. http://repositorio.ute.edu.ec/bitstream/123456789/1665/1/45517_1.pdf

- López, P. L. (2004). Población, muestra y muestreo. [Archivo pdf]
<http://www.scielo.org.bo/pdf/rpc/v09n08/v09n08a12.pdf>
- Quispe, S. D. (2018). Rappel una alternativa para el desarrollo del turismo de aventura en la comunidad de Huerta Huaraya del Distrito de Puno – 2017. [Tesis de título profesional, Universidad Nacional del Altiplano].
<http://repositorio.unap.edu.pe/handle/UNAP/8671>
- Rodríguez, R. (18 de junio de 2010). Desarrollo local y análisis de redes sociales: el valor de las relaciones como factor del desarrollo socioeconómico. *Revista Hispana para el Análisis de Redes Sociales*. (18), 277-304.
<https://www.redalyc.org/pdf/931/93117218011.pdf>
- Sampieri, R. H., Fernández Collado, C. & Baptista Lucio, C. (2010). *Metodología de la investigación*. México: McGraw-Hill Interamericana.
- Ugaz, S. (2018). Ecoturismo como oportunidad de desarrollo sostenible del Distrito de Jazán, Departamento de Amazonas – 2015. [Tesis de título profesional, Universidad Señor de Sipán].
<https://repositorio.uss.edu.pe/bitstream/handle/20.500.12802/4567/Ugaz%20Cotrina.pdf?sequence=&isAllowed=y>
- Yalta, D. S. (2020). Condiciones de las cataratas de Cajuhache, Pushco Huayco, Tinya, Challo, Golondrina y Gocta para establecer una ruta turística especializada de barranquismo en los anexos de La Coca y Cocachimba, Distrito de Valera, Provincia de Bongará, Región Amazonas - 2018. [Tesis de título profesional, Universidad Nacional Toribio Rodríguez de Mendoza de Amazonas].
<http://repositorio.untrm.edu.pe/bitstream/handle/UNTRM/2264/Yalta%20Maza%20Dilmer%20Samuel.pdf?sequence=1&isAllowed=y>

11	Ud. Considera que el desarrollo de actividades en el espacio natural es idóneo.					
	Seguridad de las actividades					
12	Ud. Considera seguro el deporte de aventura que se realiza en el distrito de Cuispes					
13	Ud. considera que se requiere de una preparación física para para desarrollar el turismo de aventura en el distrito.					
14	Ud. considera confiable la información turística brindado por los guías del distrito de Cuispes					

Desarrollo local

N°	Dimensiones	1	2	3	4	5
	Servicios básicos					
15	Cree usted que desde que se desarrolla el turismo se ha mejorado los servicios de (agua, energía, luz, comunicación.)					
	Accesibilidad					
16	Cree usted que con el turismo de aventura se ha mejorado los accesos al distrito (carretera y caminos)					
	Organización					
17	Cree que con el turismo de aventura en el distrito se han mejorado las organizaciones					
	Ingresos económicos					
18	Cree que con el turismo de aventura han incrementado los ingresos de los pobladores del distrito					
	Calidad ambiental					
19	Cree usted que con el ingreso de turistas se ha mejorado la gestión de residuos sólidos en el distrito					
20	Cree usted que con el turismo de aventura ha desarrollado significativamente su distrito					

Gracias....

8.2. Fotografías tomadas durante el trabajo de campo



Fotografías tomadas durante el trabajo de campo en el distrito de Cuispes, encuesta realizada a los pobladores.



Prestador de servicio de alimentación en el distrito de Cuispes durante la aplicación de la encuesta



Actividad de rapel que se realiza en la catarata de Yumbilla distrito de Cuispes